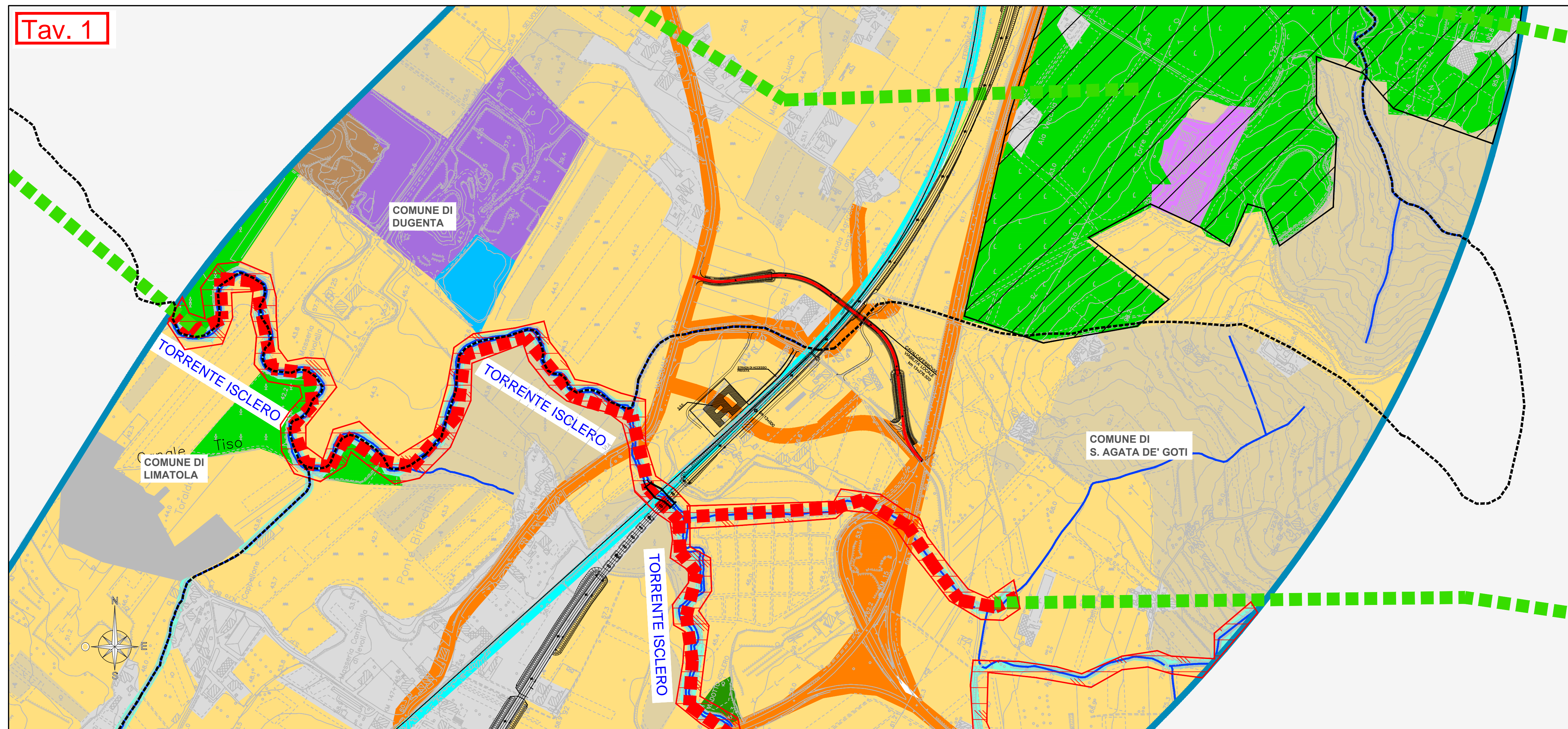


Tav. 1



LEGENDA

SUPERFICI ARTIFICIALI
ZONE URBANIZZATE
 - Zone residenziali a tessuto continuo
 - Zone residenziali a tessuto discontinuo e rado
 - Aree industriali, commerciali e dei servizi pubblici e privati
 - Cimitero

TERRITORI BOSCATI ED AMBIENTI SEMI-NATURALI
 - Boschi di querce (leccio e roverella)
 - Aree a vegetazione ripariale
 - Aree a pascolo naturale e praterie
 - Arbusteti
 - Incolti

INFRASTRUTTURE
 - Infrastrutture varie
 - Ferrovie

TERRITORI AGRICOLI SEMINATIVI
 - Seminativi in aree non irrigue

COLTURE PERMANENTI
 - Vigneti
 - Colture arboree
 - Serre

CONNETTIVITÀ ECOLOGICA
AREE DI CONNESSIONE
 - Corridors
 - Core area
 - Stepping stones

CONNETTIVITÀ ECOLOGICA TERRESTRE
 - Corridoi biologici terrestri

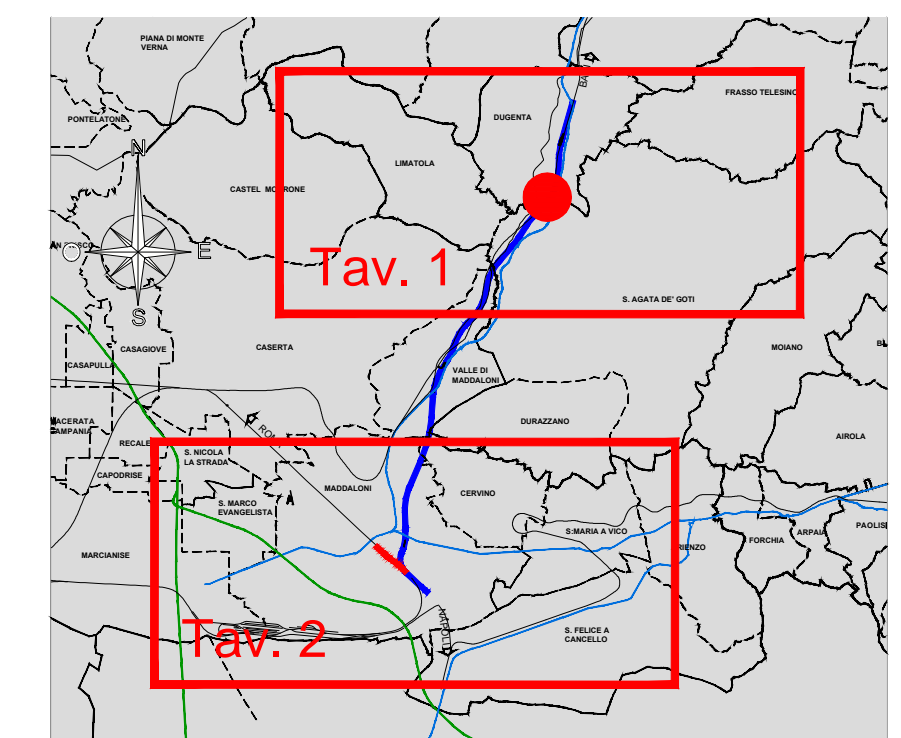
CONNETTIVITÀ ECOLOGICA AEREA
 - Corridoi biologici aerei

CONFINI AMMINISTRATIVI
 - PROVINCIALI
 - COMUNALI

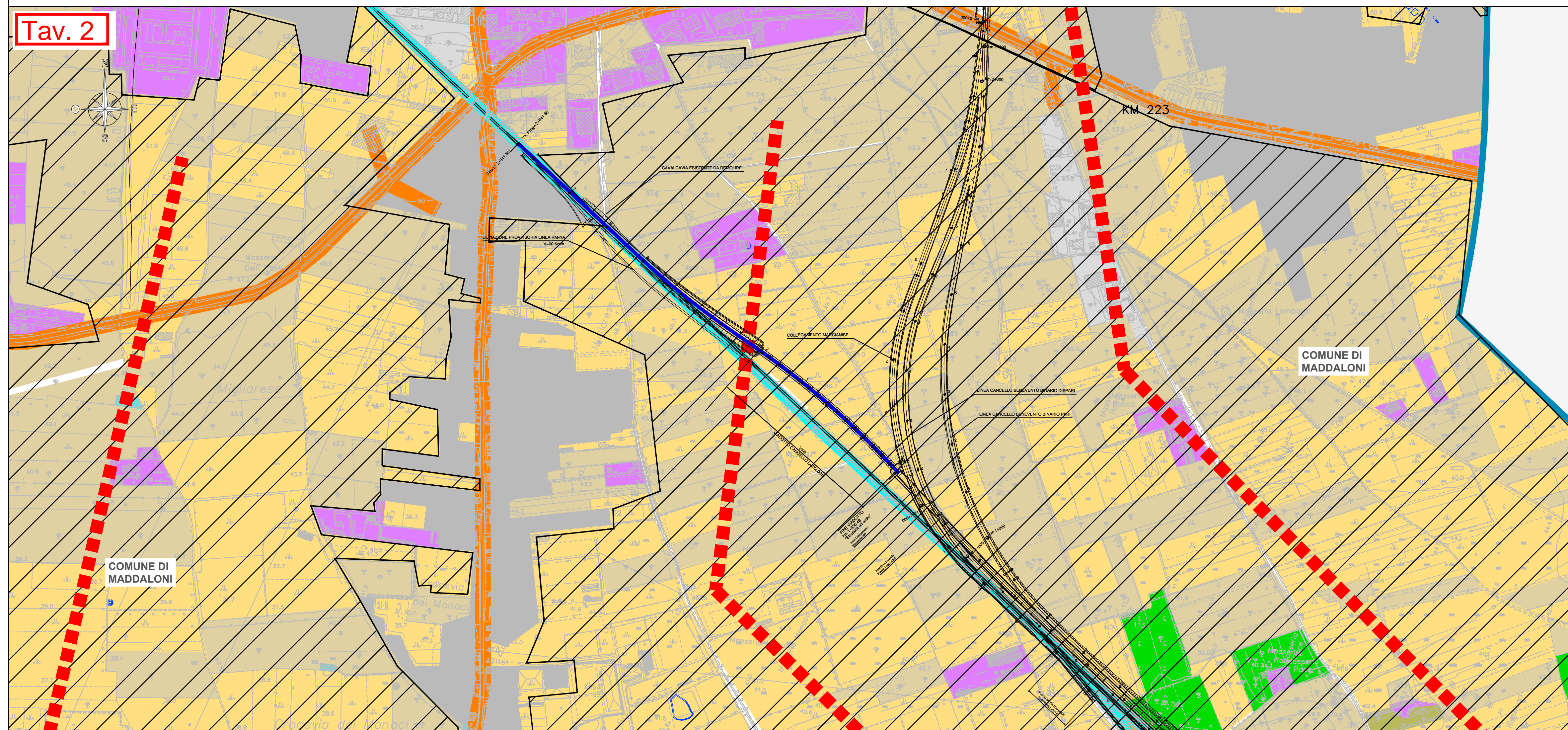
RADDOPPIO CANCELLO-FRASSO T.
 - Tratto in galleria
 - Tratto in viadotto
 - Tratto in trincea
 - Tratto in rilevato

BRETTILLA DI COLLEGAMENTO
 - Tratto in galleria
 - Tratto in viadotto
 - Tratto in trincea
 - Tratto in rilevato

VIABILITA' AL KM 13+276
 - Tratto in galleria
 - Tratto in viadotto
 - Tratto in trincea
 - Tratto in rilevato



Tav. 2



COMMITTENTE:

PROGETTAZIONE:

DIREZIONE TECNICA
U.O. AMBIENTE ARCHITETTURA E ARCHEOLOGIA

PROGETTO DEFINITIVO

ITINERARIO NAPOLI - BARI
RADDOPPIO TRATTA CANCELLO - FRASSO TELESINO E VARIANTE ALLA LINEA ROMA NAPOLI VIA CASSINO NEL COMUNE DI MADDALONI
OPERA DI COLLEGAMENTO TRA STRUTTURA AD ARCHI E LA LINEA STORICA ROMA NAPOLI VIA CASSINO E VIABILITA' AL KM 13+276
STUDIO AMBIENTALE

Sistema naturale: uso del suolo ed elementi della rete ecologica

SCALA :
 1:5.000

COMMESSA	LOTTO	FASE	ENTE	TIPO DOC.	OPERA/DISCIPLINA	PROGR.	REV.
IFOF	01	D	22	N5	IM000	002	A

Revis.	Descrizione	Redatto	Data	Verificato	Data	Approvato	Data	Autorizzato	Data
A	EMISSIONE	R. Zoppi	Dic. 2015	G. Dajelli S. Mariani	Dic. 2015	F. Cerrone	Dic. 2015	A. Martino	Dic. 2015

File: - n. Elab: -