PROV. TERNI

PROV. TERNI

Fg.43 COM. TERNI

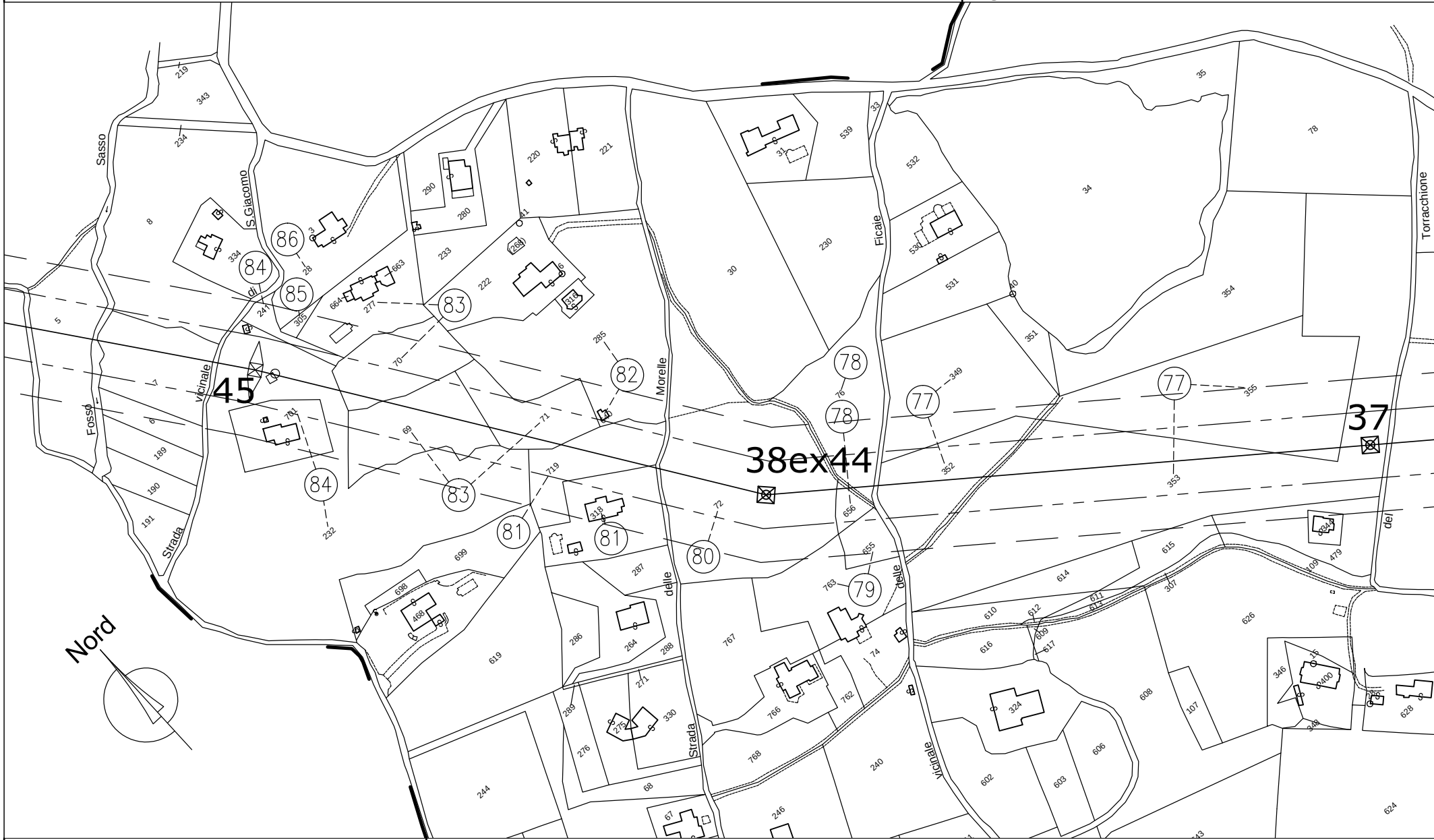
Nord
45
38ex44
37
Strada vicinale di S.Giacomo
Sasso
Fosso
Strada vicinale delle Morelle
Strada vicinale delle Ficaie
Torracchione
del
86
84
85
83
82
81
80
79
78
77
219
343
234
8
334
3
28
241
305
5
7
6
189
190
191
761
232
664
663
277
70
69
71
719
290
280
233
222
220
221
41
268
6
316
285
30
230
31
539
33
532
530
531
40
351
349
355
352
353
35
78
34
354
76
656
655
763
72
318
287
699
698
468
619
286
264
288
271
289
275
330
276
68
67
244
246
767
766
762
768
240
74
610
612
609
617
616
614
611
615
307
626
608
107
324
602
603
606
624
346
15
400
348
628
109
479
344

COM. TERNI

Fg.43

COM. TERNI Fg.43

PROV. TERNI

PROV. TERNI

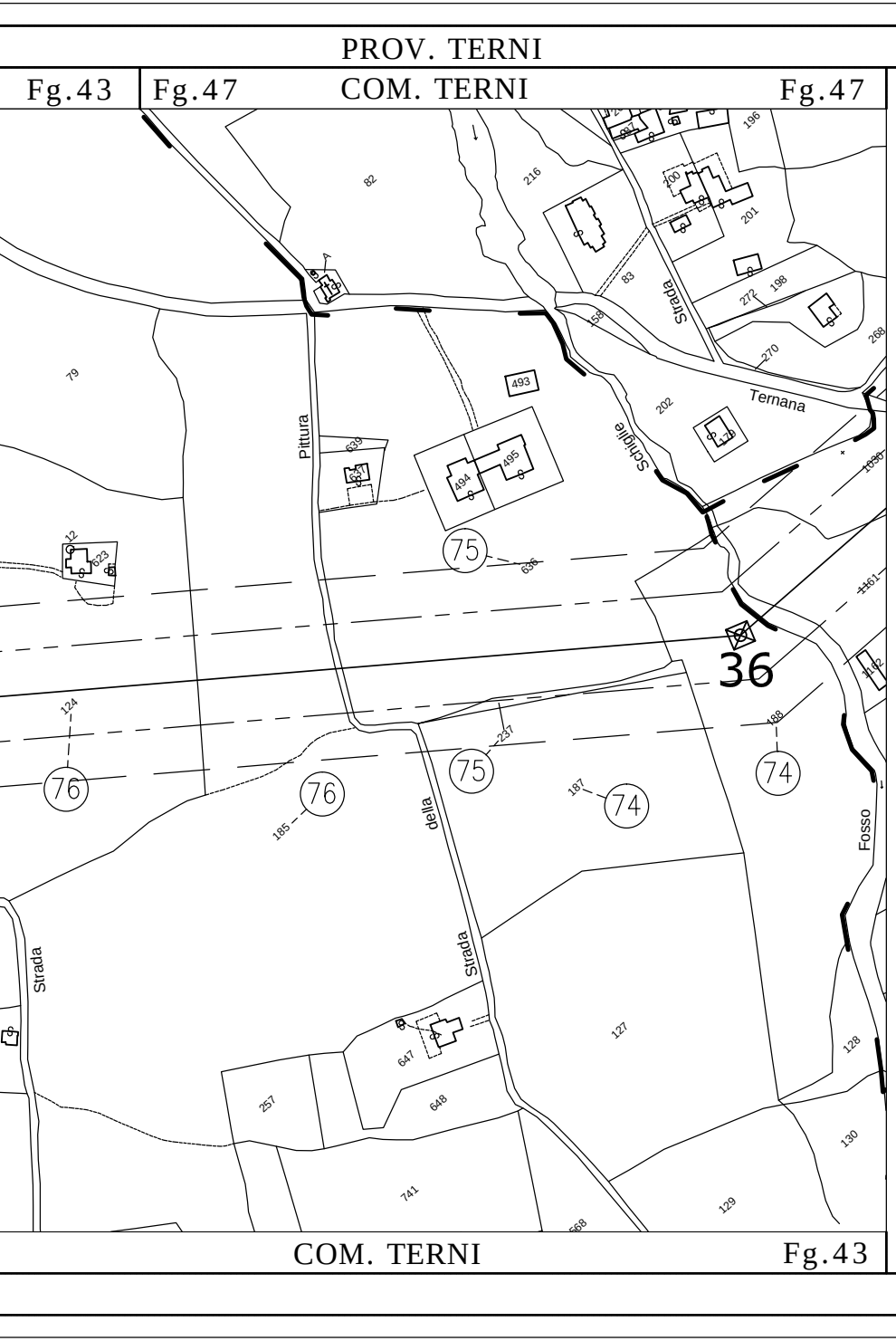
PROV. TERNI
Fg.43
Fg.47
COM. TERNI
Fg.47
Pittura
Schiglie
Ternana
Strada
della
Strada
Fosso
Strada
36
75
75
76
76
74
74
82
216
196
200
201
83
158
198
272
270
268
202
79
639
493
494
495
636
12
623
1030
1161
1162
124
237
187
185
188
647
648
257
127
128
130
129
741
568
COM. TERNI
Fg.43

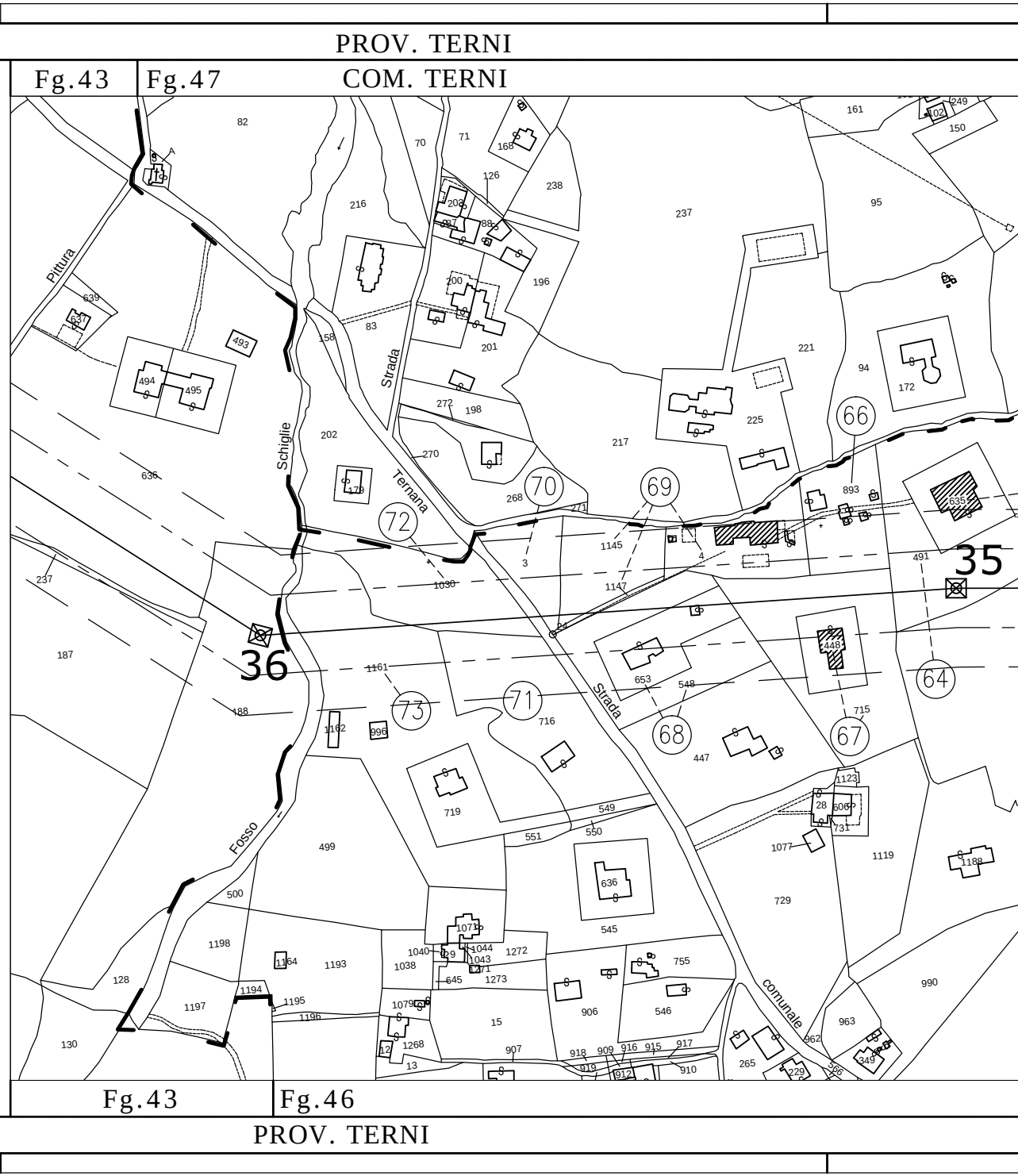
PROV. TERNI
Fg.43
Fg.47
COM. TERNI
Pittura
Schiglie
Ternana
Strada
Fosso
Strada
Strada comunale
36
35
64
66
67
68
69
70
71
72
73
82
70
71
168
161
249
150
102
95
126
238
237
216
208
196
200
201
83
158
202
179
272
198
270
268
3
271
1145
1147
4
221
94
172
225
217
893
635
491
448
715
653
548
639
637
494
495
493
636
237
187
188
1161
1162
996
1030
716
447
549
550
551
719
499
500
636
545
729
1077
1123
28
606
731
1119
1188
990
1071
1040
1044
1043
1038
1272
1273
645
1198
1193
1164
1194
1195
1196
1197
1079
1268
12
13
15
755
906
546
907
918
909
916
915
917
919
912
910
265
229
349
963
962
128
130
Fg.43
Fg.46
PROV. TERNI

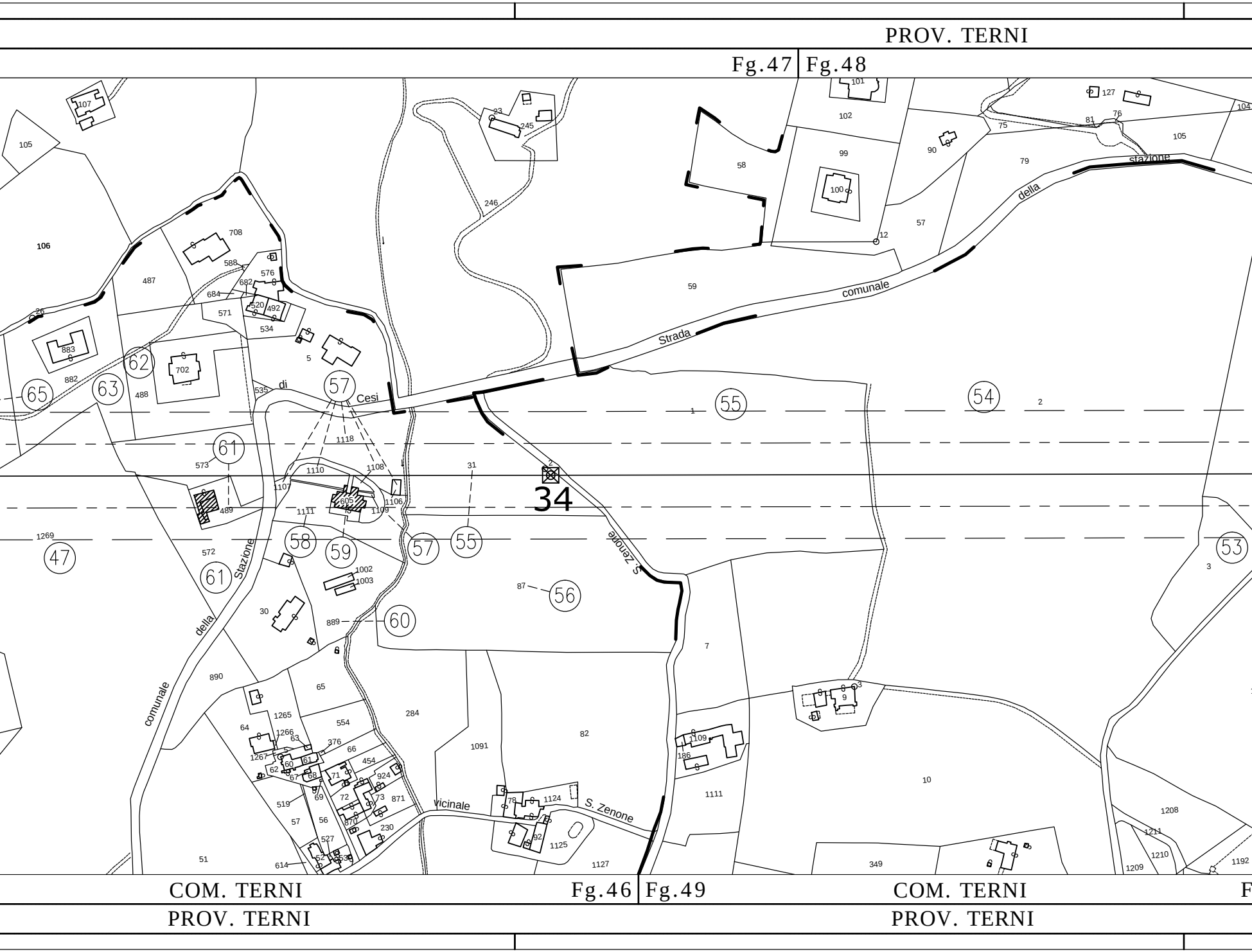
PROV. TERNI
Fg.47
Fg.48
Strada comunale della stazione
di Cesi
Stazione della comunale
S. Zenone
vicinale
S. Zenone
34
(65)
(63)
(62)
(57)
(61)
(55)
(54)
(53)
(47)
(61)
(58)
(59)
(57)
(55)
(56)
(60)
106
105
107
708
588
487
576
682
684
520
492
571
534
883
882
702
5
488
535
1118
573
1110
1108
1107
605
1106
489
1111
1109
31
2
1269
572
1002
1003
87
30
889
890
65
1265
554
284
1091
82
64
1266
63
376
66
1267
60
61
454
62
67
68
71
924
519
69
72
73
871
57
56
870
230
527
51
614
52
53
78
1124
92
1125
1127
23
245
246
58
59
101
102
99
100
12
57
90
75
79
81
76
127
105
104
1
2
3
7
9
3
1109
186
1111
10
1208
1211
1210
1209
1192
349
COM. TERNI
Fg.46
Fg.49
COM. TERNI
F
PROV. TERNI
PROV. TERNI

PROV. TERNI

PROV. TERNI

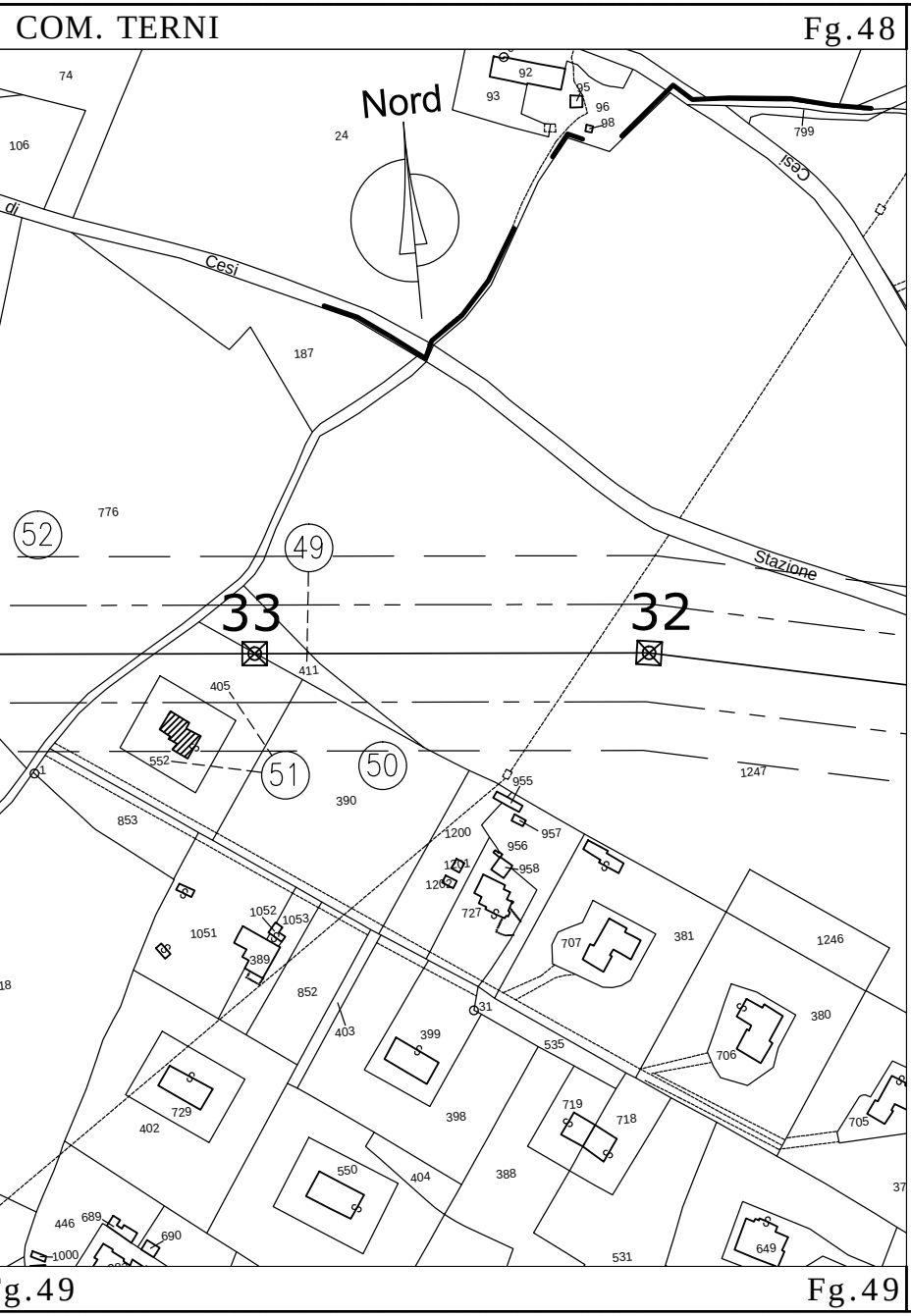

COM. TERNI
Fg.48
Fg.49
Fg.49
Nord
Cesi
di
Stazione
Cesi
33
32
52
49
51
50
74
106
24
92
93
95
96
98
799
187
776
405
411
552
853
390
1247
955
957
956
958
1200
727
707
381
1246
1051
1052
1053
389
852
403
399
31
535
380
706
729
402
398
719
718
705
550
404
388
446
689
690
1000
531
649

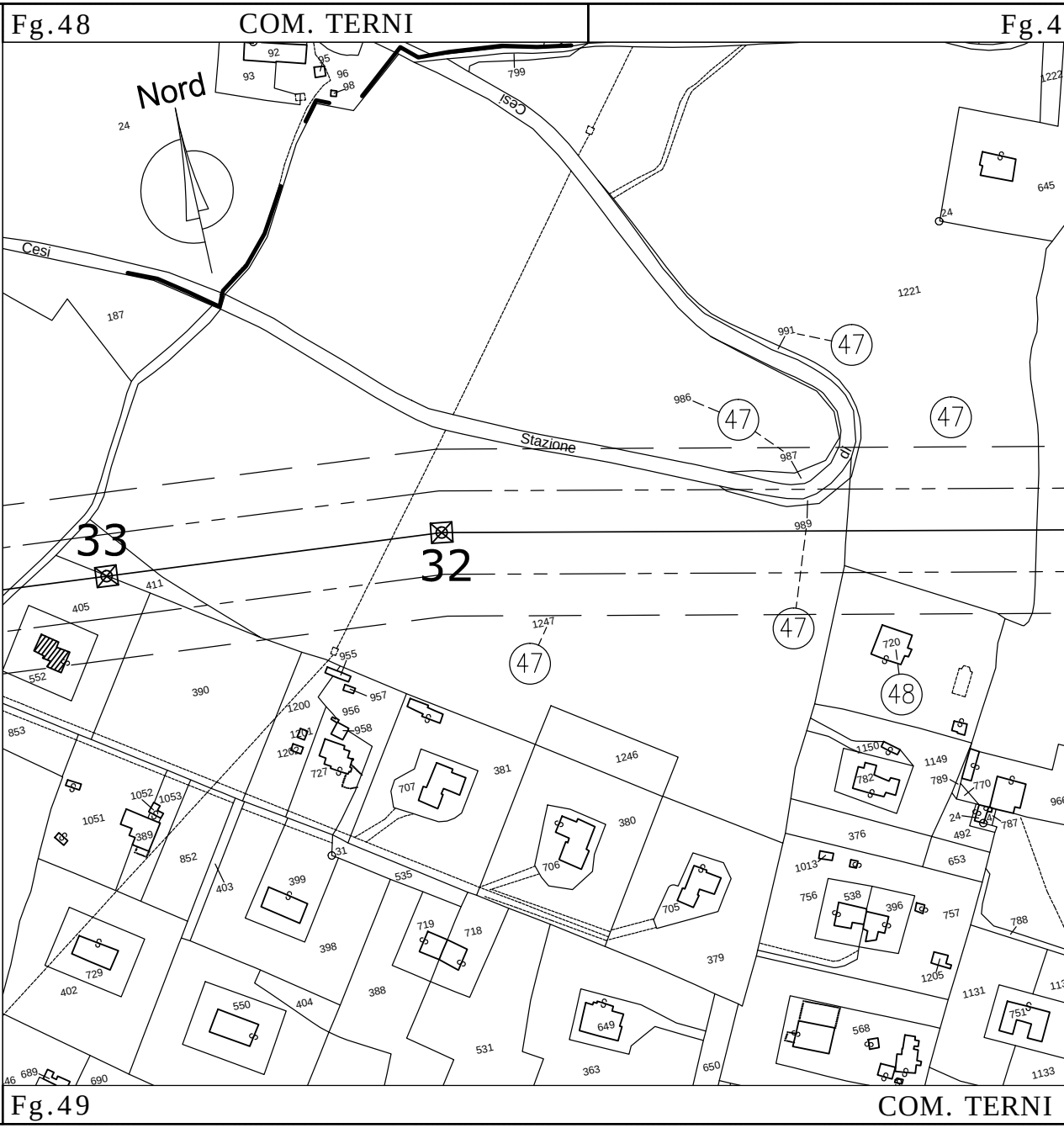

Fg.48
COM. TERNI
Fg.49
COM. TERNI
Nord
Cesi
Cesi
Stazione
di
33
32
47
47
47
47
47
48
92
93
95
96
98
799
24
187
1222
645
1221
991
986
987
989
1247
405
411
552
853
390
955
957
956
958
1200
727
707
381
1246
720
1150
782
1149
789
770
24
492
787
376
653
1051
1052
1053
389
852
403
399
31
535
380
706
705
1013
538
396
757
756
1205
788
729
402
398
719
718
379
550
404
388
531
649
363
650
568
1131
751
1133
46
689
690

PROV. TERNI

PROV. TERNI

V. TERNI

PROV. TERNI

9 | Fg.50

COM. TERNI

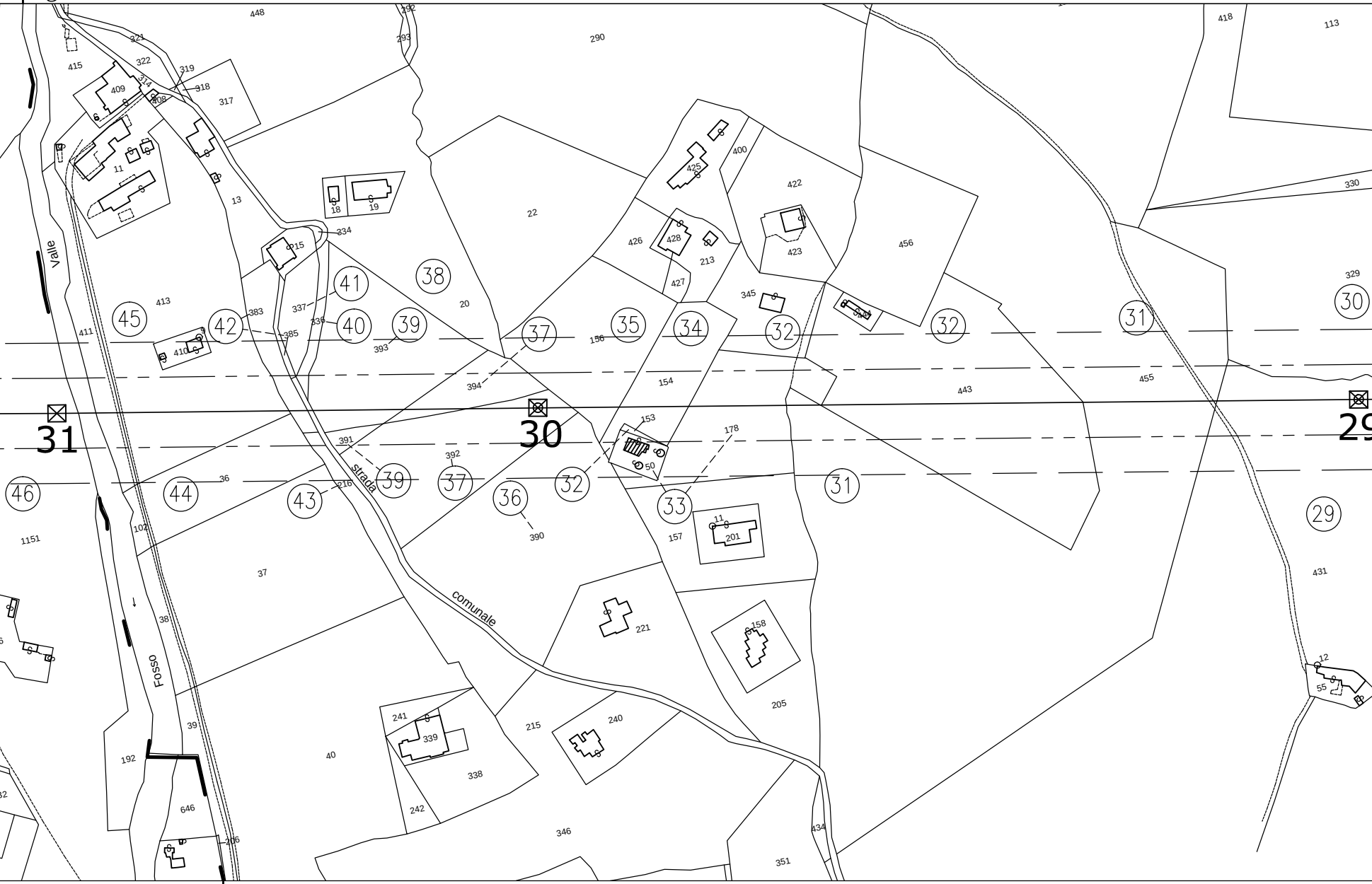
448
292
293
290
418
113
321
322
319
415
409
314
318
408
317
400
425
422
11
13
18
19
22
330
426
428
213
423
456
334
15
Valle
38
41
20
427
345
329
413
337
336
40
39
37
35
34
32
32
31
30
45
42
383
385
411
410
393
156
455
394
154
443
31
30
29
153
178
391
392
36
46
44
43
216
strada
39
37
36
32
50
33
31
11
201
157
1151
102
390
29
431
37
38
comunale
221
158
Fosso
12
55
241
339
205
215
240
39
192
40
338
646
242
346
206
434
351

Fg.49 | Fg.50

COM. TERNI

Fg.

PROV. TERNI

PROV. TERNI PROV. TERNI

Fg.50 Fg.52 COM. TERNI Fg.52 COM. TERNI

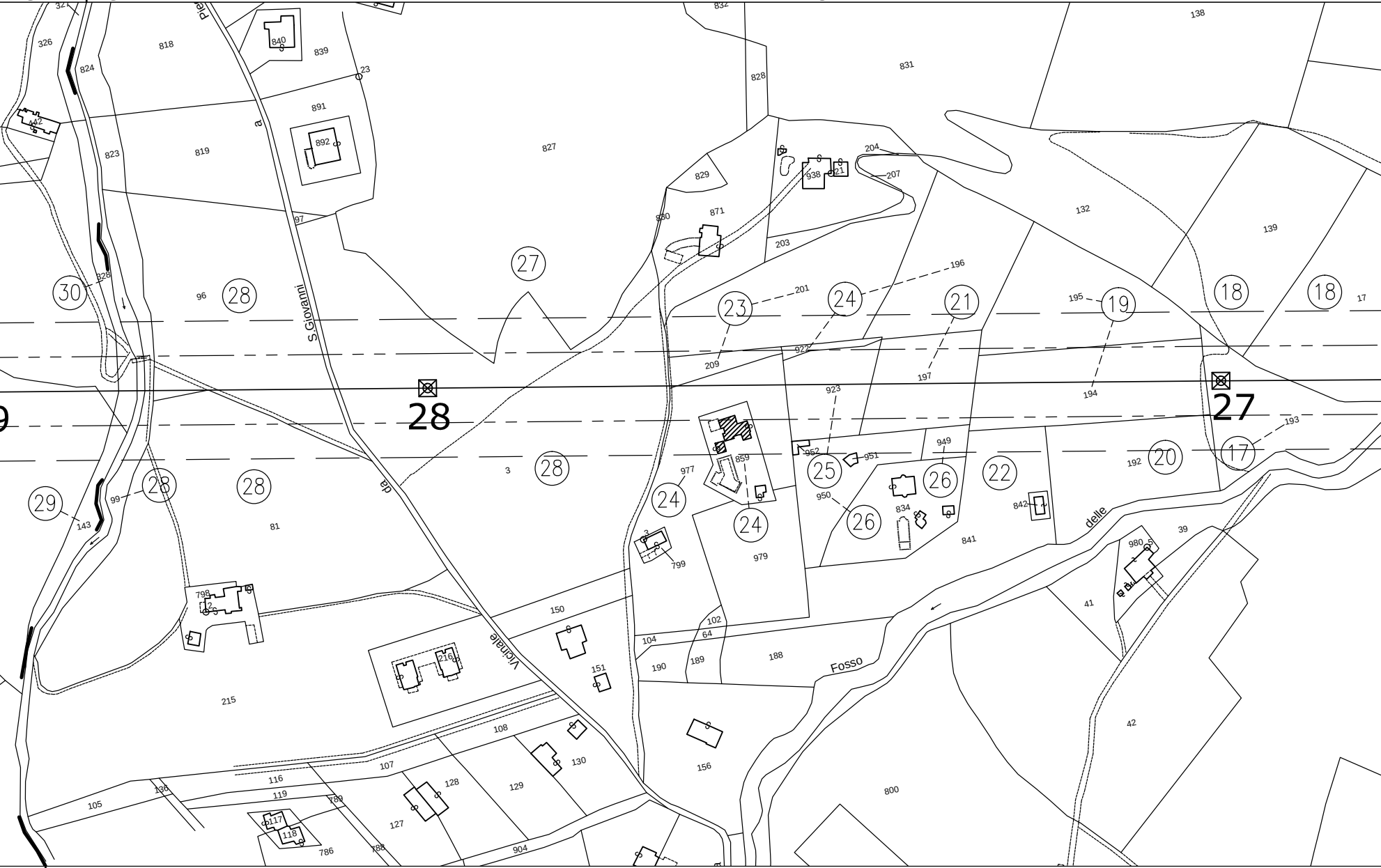

S.Giovanni
Vicinale
da
Fosso
delle
28
27
9
30
29
28
27
23
24
21
19
18
18
17
20
22
25
26
26
24
24
832
138
831
828
840
839
818
326
824
891
892
23
442
823
819
827
829
204
207
938
921
871
830
203
132
139
196
201
195
17
96
97
828
209
922
197
194
923
193
192
949
952
951
977
859
3
99
143
81
950
834
841
842
799
979
980
39
41
798
150
102
64
104
189
190
188
151
216
215
108
130
156
42
800
107
116
119
136
105
128
129
127
789
117
118
786
788
904

50 Fg.52 COM. TERNI Fg.52

PROV. TERNI

PROV. TERNI

Fg.52 COM. TERNI Fg.52 Fg.53

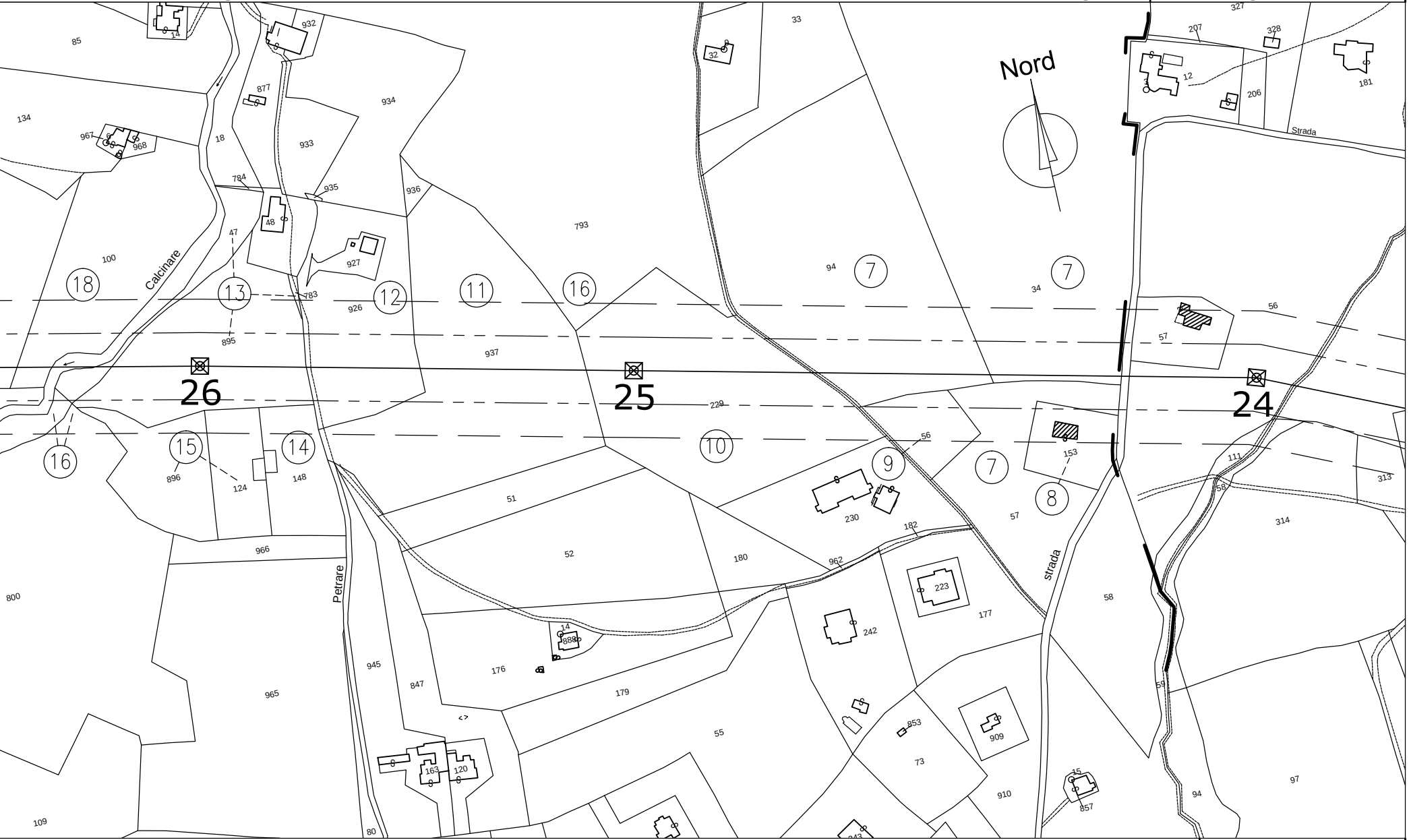
Nord
Calcinare
Petrare
Strada
Strada
26
25
24
⑱
⑬
⑫
⑪
⑯
⑦
⑦
⑦
⑩
⑨
⑧
⑮
⑭
⑯
85
14
932
877
934
134
967
968
18
933
784
935
936
48
793
47
100
927
94
34
783
926
895
937
56
57
229
56
153
896
124
148
51
230
182
57
111
58
313
314
966
52
180
962
800
223
177
58
14
888
242
945
176
847
179
965
59
853
55
909
73
163
120
910
15
857
94
97
109
80
243
33
32
327
207
328
12
3
206
181
6

COM. TERNI Fg.52 COM. TERNI Fg.52 Fg.53

PROV. TERNI

PROV. TERNI

Fg.53 COM. TERNI

COM. TERNI Fg.53

PROV.

COM. T

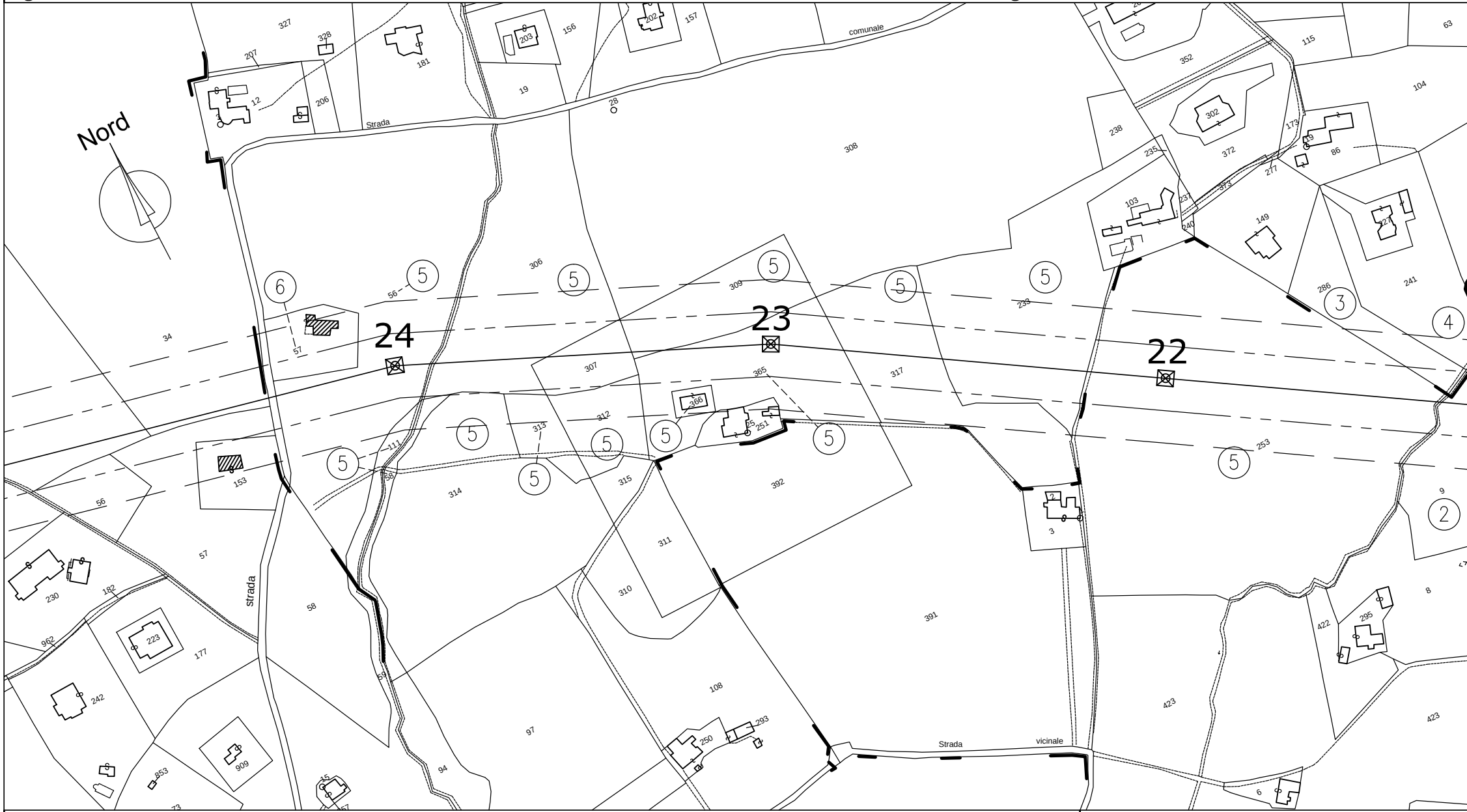
Nord
24
23
22
Strada
comunale
strada
Strada vicinale
⑥
⑤
④
③
②
327
328
207
181
156
203
202
157
19
28
12
206
308
352
115
63
104
302
238
372
173
86
235
277
103
237
373
149
240
227
306
309
56
57
34
233
286
241
307
317
365
366
251
312
313
111
58
153
253
314
315
392
9
3
56
57
230
182
311
310
391
8
422
295
962
223
177
58
59
108
293
250
97
423
242
909
853
15
94
6
73
67

Fg.53 COM. TERNI Fg.53

Fg.71 COM. TERNI

PROV. TERNI

PROV. TERNI

TERNI | PROV. TERNI

TERNI Fg. 53 | Fg. 71 | COM. TERNI | Fg. 71

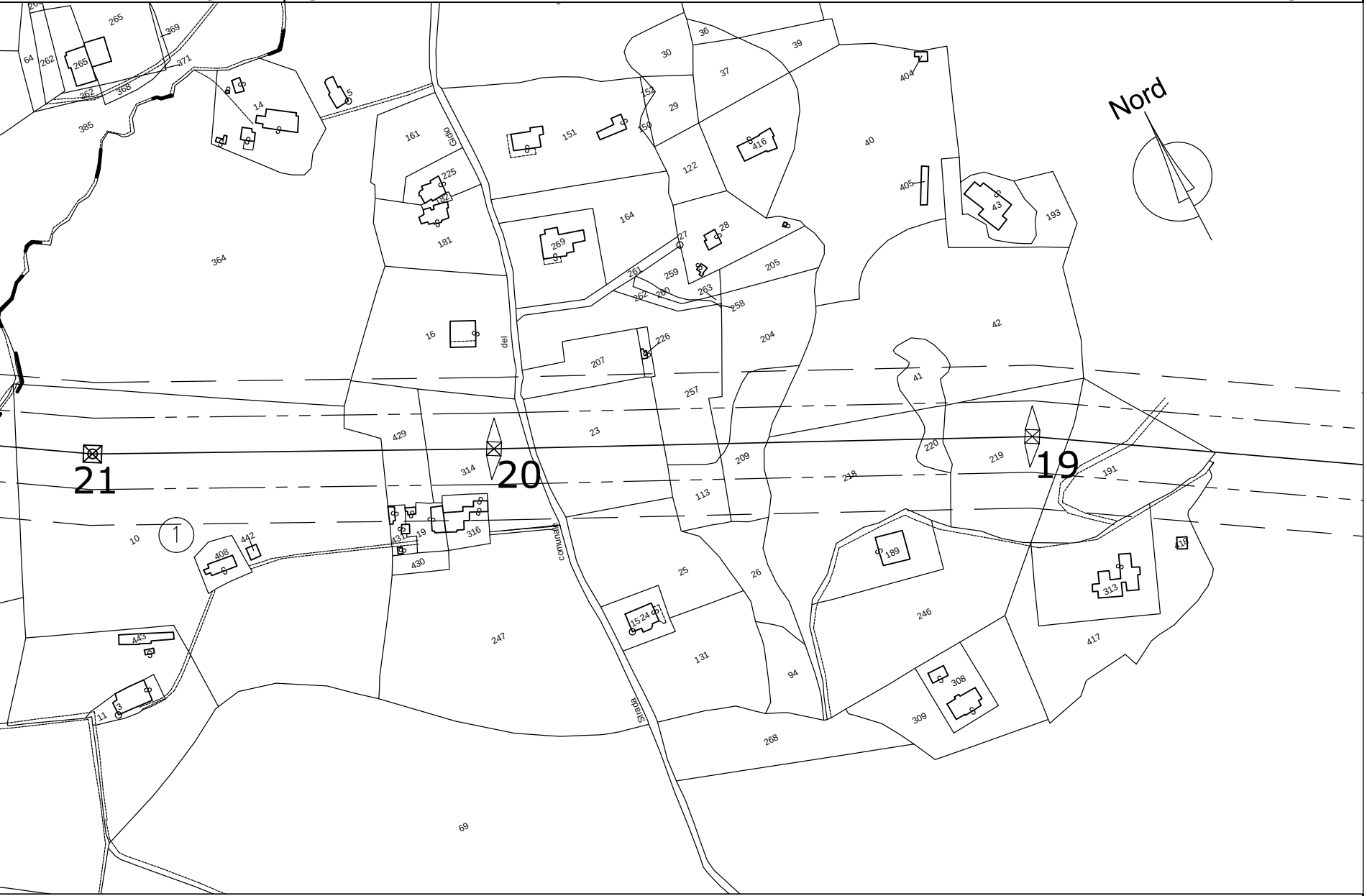
265
369
64
262
265
371
362
368
385
14
5
364
161
Giglio
225
182
181
16
del
151
150
152
29
30
36
37
39
404
40
416
122
164
269
27
28
261
259
262
260
263
258
205
204
226
207
257
42
41
405
43
193
Nord
429
23
314
21
20
19
209
220
219
191
218
113
10
1
408
442
431
19
316
430
comunale
189
418
313
25
26
246
247
443
3
11
15
24
131
94
417
308
309
268
Strada
69

Fg.71 | COM. TERNI | Fg.71

PROV. TERNI

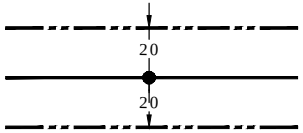

**AREE IMPEGNATE**

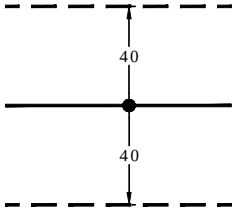

**AREE POTENZIALMENTE IMPEGNATE**

ORDINE DEGLI INGEGNERI DELLA PROVINCIA DI NAPOLI
DOTT. ING.
LIMONE ANTONIO
N. ISCRIZ. 12048

REVISIONI

| N. | DATA | DESCRIZIONE | ELABORATO | VERIFICATO | APPROVATO |
|---|---|---|---|---|---|
| | | | | | |
| | | | | | |
| | | | | | |
| | | | | | |
| 01 | 14/05/2014 | REVISIONE GENERALE | R. DI LORETI<br>UPRI TLIN | S. MADONNA<br>UPRI TLIN | A. LIMONE<br>UPRI |
| 00 | 13/03/2013 | PRIMA EMISSIONE | G. Di Sabatino<br>AOT RM UPRI T-LIN | U. Martellino<br>AOT RM UPRI T-LIN | G. Babusci<br>AOT RM UPRI |

| TIPOLOGIA DELL'ELABORATO | CODIFICA DELL'ELABORATO | |
|---|---|---|
| PLANIMETRIA | D E 22269C1 C EX 00004 | Terna Rete Italia<br>TERNA GROUP |

| PROGETTO | TITOLO |
|---|---|
| | ELETTRODOTTO 220 kV VILLAVALLE - PIETRAFITTA |
| RICAVATO DAL DOC. TERNA | VARIANTE ELETTRODOTTO DAL SOST. 21 AL SOST. 44 |
| CLASSIFICAZIONE DI SICUREZZA | PLANIMETRIA CATASTALE |

| NOME DEL FILE | SCALA CAD | FORMATO | SCALA | FOGLIO |
|---|---|---|---|---|
| | 1 unità = 1 | 3.960 x 297 | 1 : 2000 | 1 / 1 |

m11IO001SG-r00

Questo documento contiene informazioni di proprietà Terna Rete Italia Gruppo Terna S.p.A. e deve essere utilizzato esclusivamente dal destinatario in relazione alle finalità per le quali è stato ricevuto. E' vietata qualsiasi forma di riproduzione o di divulgazione senza l'esplicito consenso di Terna Rete Italia Gruppo Terna S.p.A.

A4