PROV. TERNI

PROV. TERNI

Fg.43 COM. TERNI

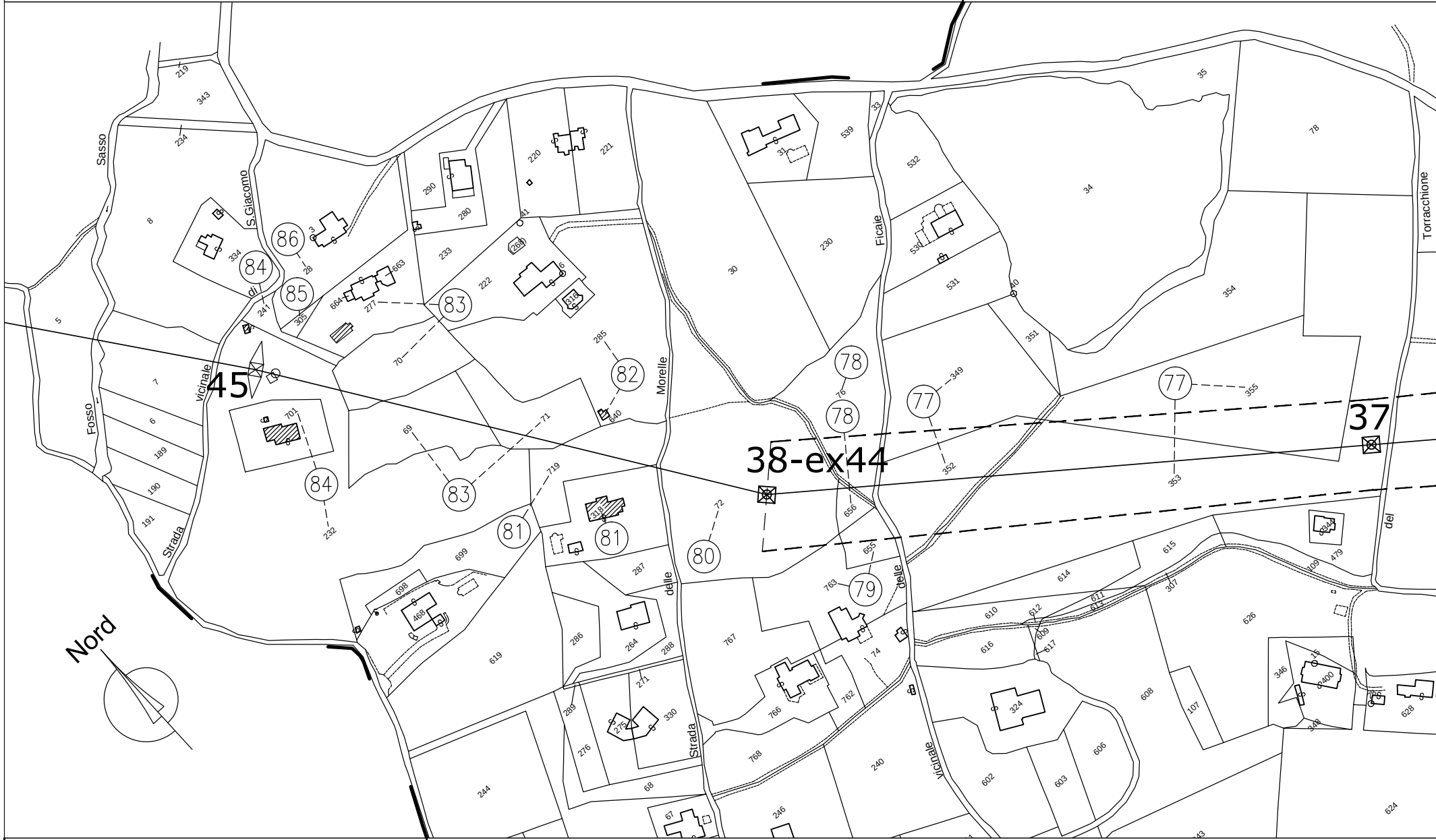
Nord
Sasso
Fosso
S.Giacomo
di
vicinale
Strada
Morelle
delle
Strada
Ficaie
delle
vicinale
Torracchione
del
45
38-ex44
37
86
84
85
83
82
81
80
78
77
79
219
343
234
8
334
5
7
6
189
190
191
701
241
305
3
28
664
663
277
70
69
71
232
290
280
233
222
220
221
41
268
6
316
285
640
719
318
699
698
468
619
287
286
264
288
271
289
275
330
276
68
67
244
30
230
31
539
33
532
530
531
40
351
349
352
656
655
763
74
767
766
762
768
240
246
72
76
35
78
34
354
355
353
344
479
109
615
614
611
612
613
610
616
609
617
307
626
608
107
324
602
603
606
346
15
400
348
765
628
624

COM. TERNI Fg.43

PROV. TERNI

COM. TERNI Fg.43

PROV. TERNI

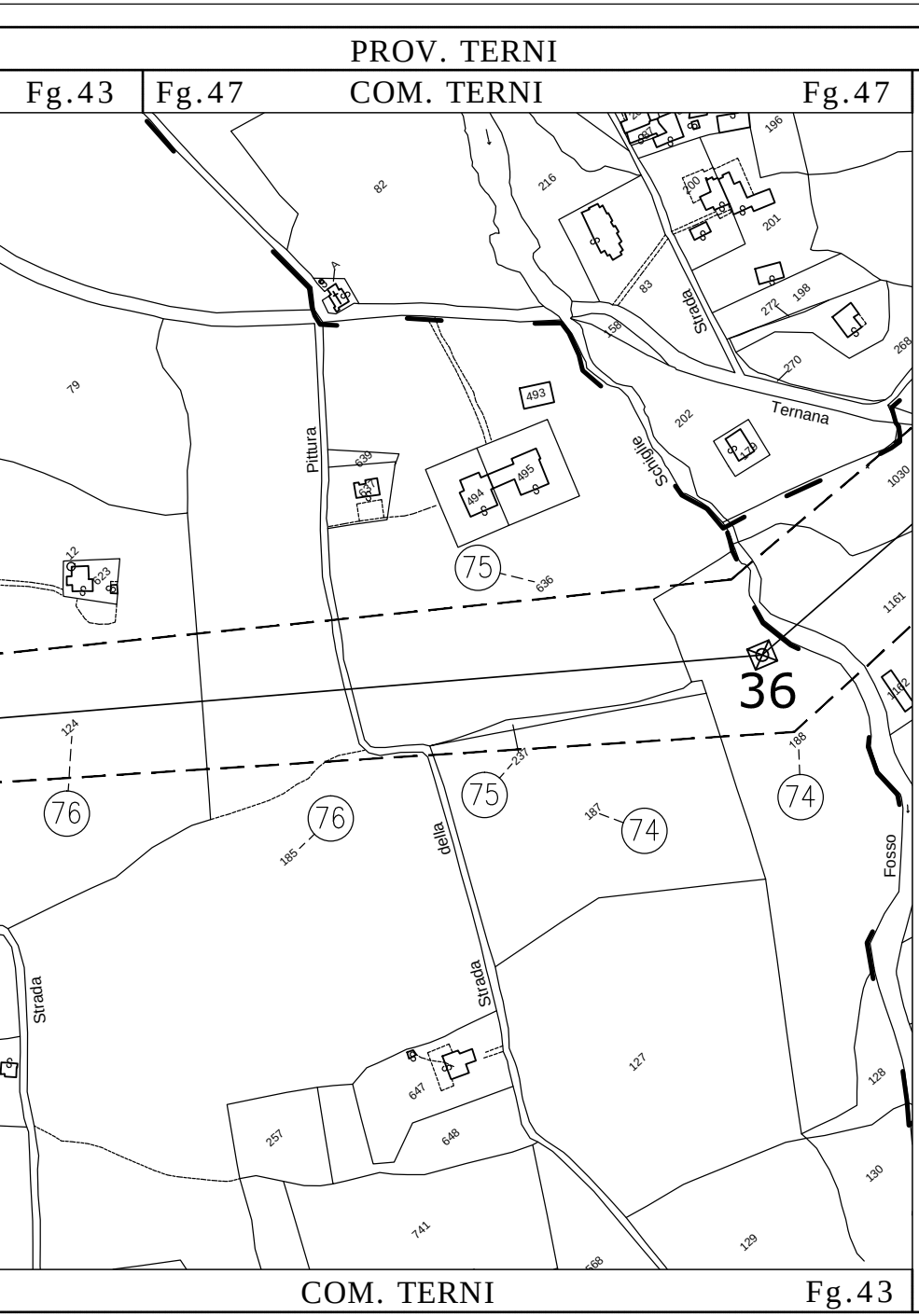
PROV. TERNI
Fg.43
Fg.47
COM. TERNI
Fg.47
Pittura
Schiglie
Strada
Ternana
della
Strada
Strada
Fosso
36
75
75
76
76
74
74
COM. TERNI
Fg.43

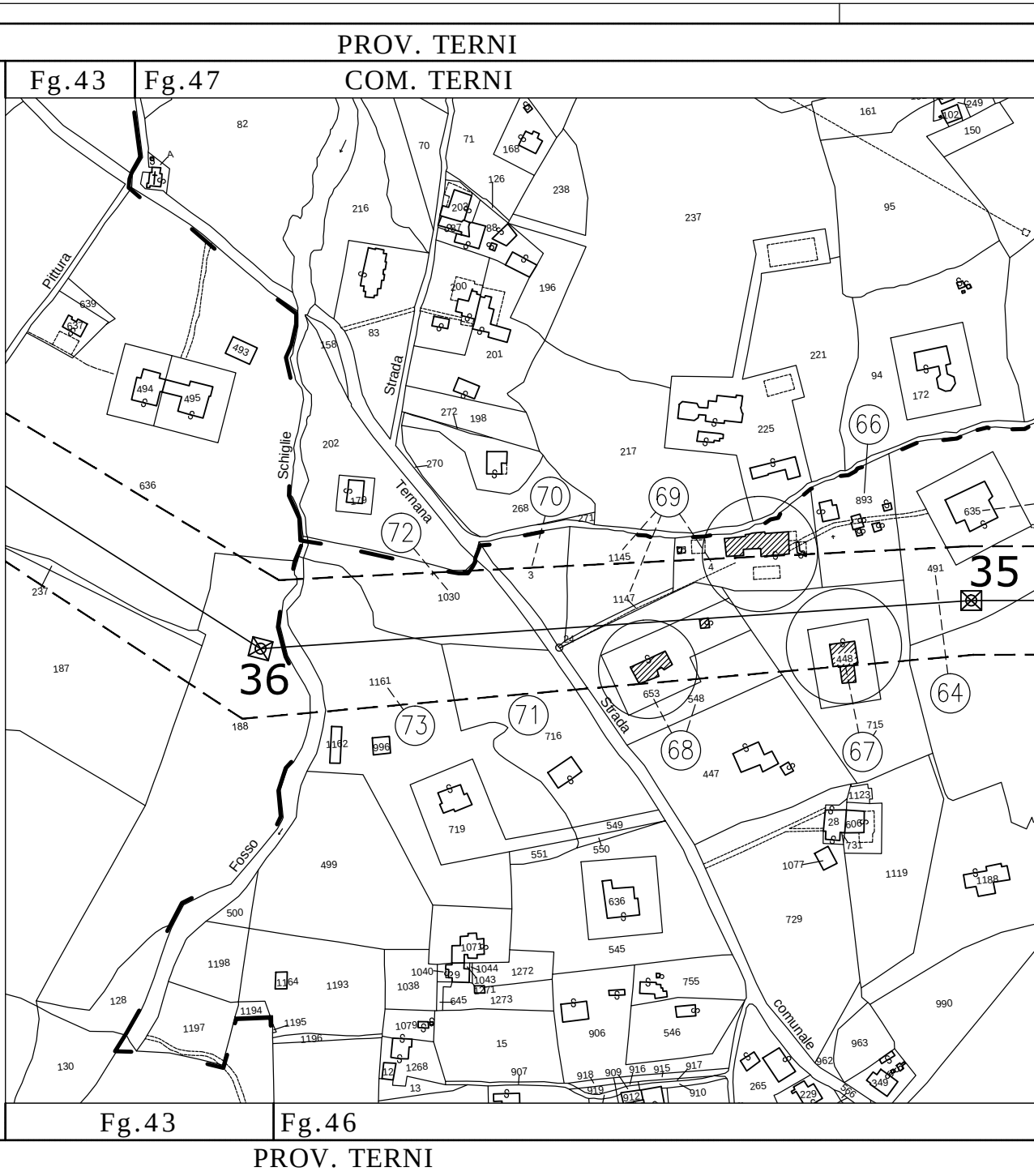
PROV. TERNI
Fg.43
Fg.47
COM. TERNI
Pittura
Schiglie
Strada
Ternana
Fosso
Strada
comunale
36
35
66
69
70
72
64
67
68
71
73
Fg.43
Fg.46
PROV. TERNI

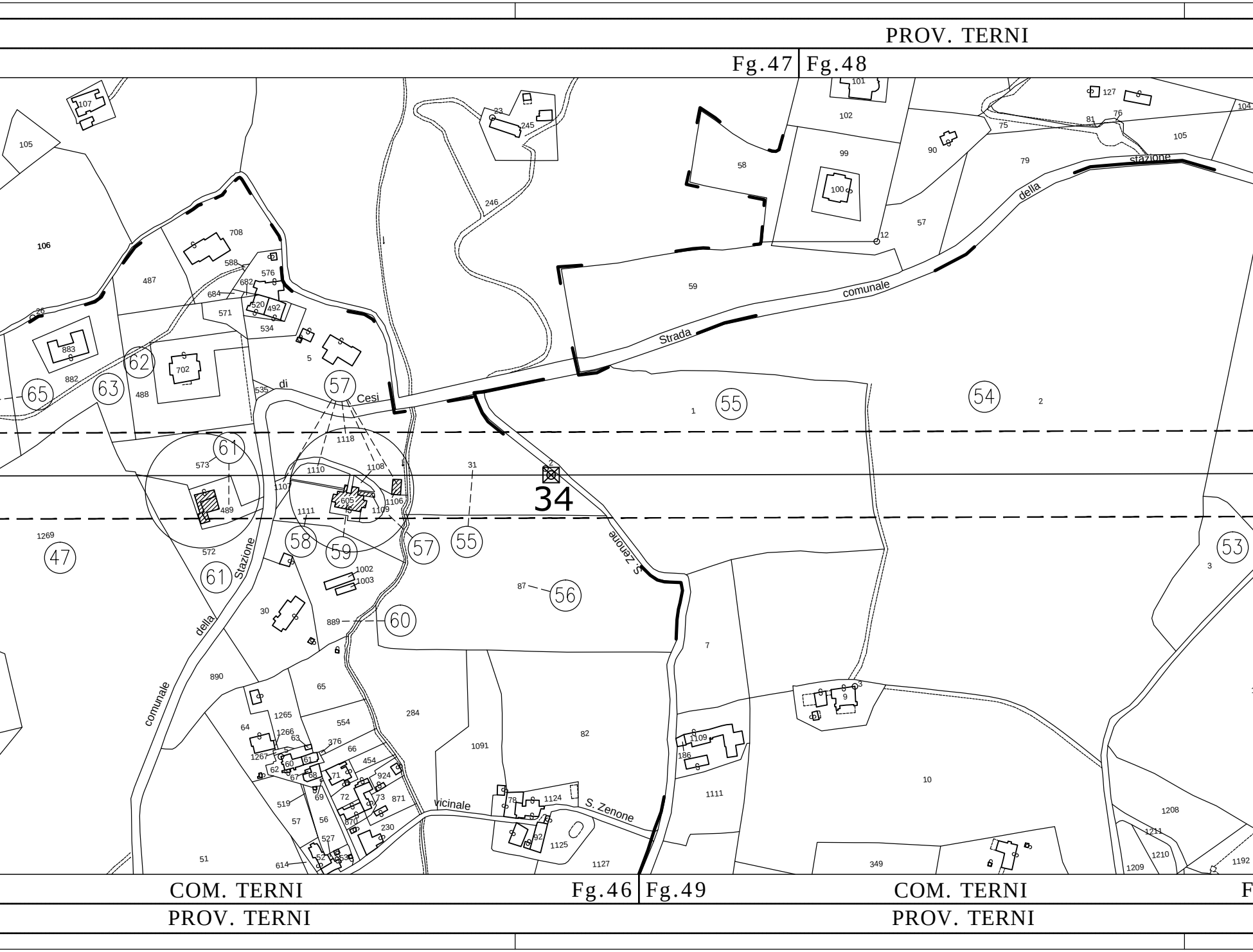
PROV. TERNI
Fg.47
Fg.48
Strada comunale della stazione
di Cesi
Stazione
della
comunale
S. Zenone
vicinale
S. Zenone
34
65
63
62
57
61
47
61
58
59
57
55
55
54
53
56
60
1
2
3
7
9
10
12
31
57
58
59
79
82
87
99
100
101
102
104
105
105
106
107
127
75
76
81
90
23
245
246
708
588
487
576
682
684
520
492
571
534
5
883
882
702
488
535
1118
1108
1110
1107
605
1106
1109
1111
573
489
572
1269
1002
1003
30
889
890
65
1265
554
284
64
1266
63
376
66
1267
60
61
454
62
67
68
71
924
69
72
73
871
519
56
870
230
57
527
52
53
51
614
1091
78
1124
92
1125
1127
1109
186
1111
349
1208
1211
1210
1209
1192
COM. TERNI
Fg.46
Fg.49
COM. TERNI
F
PROV. TERNI
PROV. TERNI

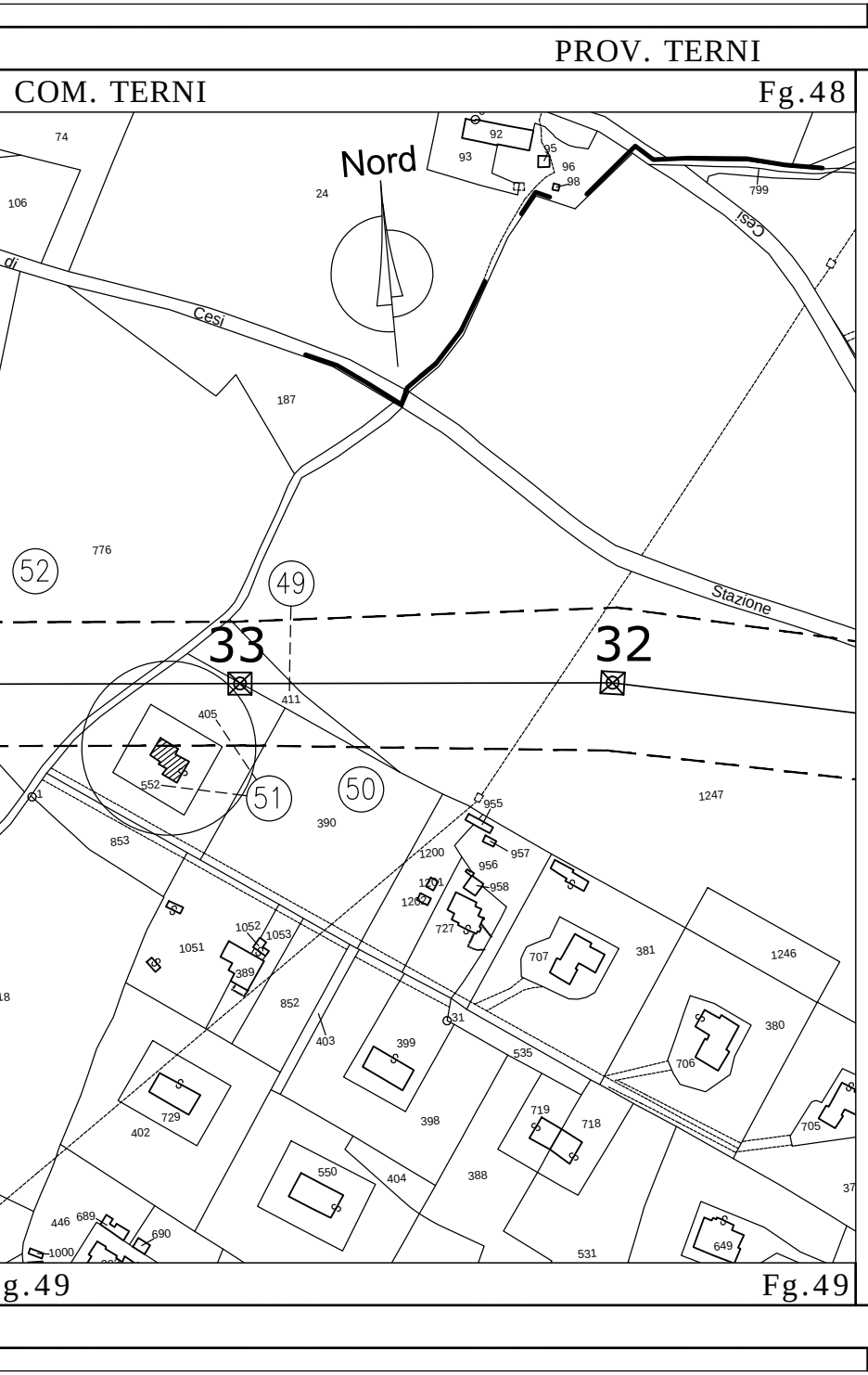
PROV. TERNI
COM. TERNI
Fg.48
Nord
Cesi
di
Stazione
33
32
49
50
51
52
74
106
24
92
93
95
96
98
799
187
776
405
411
552
853
390
1247
955
956
957
958
1200
1201
727
707
381
1246
1051
1052
1053
389
852
403
399
31
535
706
380
705
729
402
398
550
404
388
719
718
531
649
446
689
690
1000
Fg.49

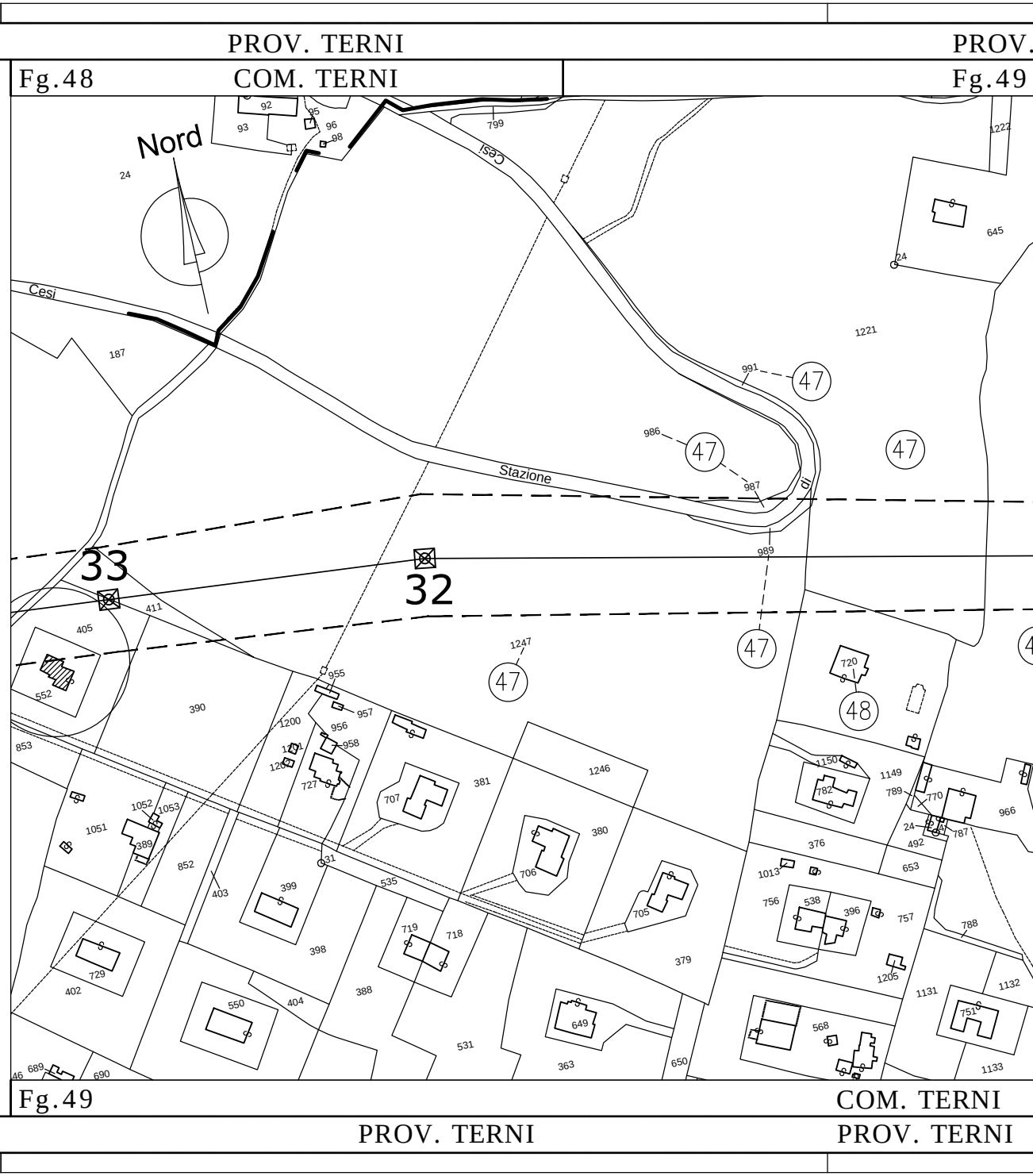
PROV. TERNI
COM. TERNI
Fg.48
Fg.49
Nord
Cesi
Stazione
di
33
32
47
48
92
93
95
96
98
799
24
187
1222
645
1221
991
986
987
989
405
411
552
853
390
1247
955
956
957
958
1200
1201
727
707
381
1246
720
1150
1149
789
770
966
1051
1052
1053
389
852
403
399
31
535
706
380
705
376
492
787
653
1013
756
538
396
757
788
729
402
398
550
404
388
719
718
379
1205
1131
1132
751
568
649
531
363
650
689
690
1133
PROV. TERNI

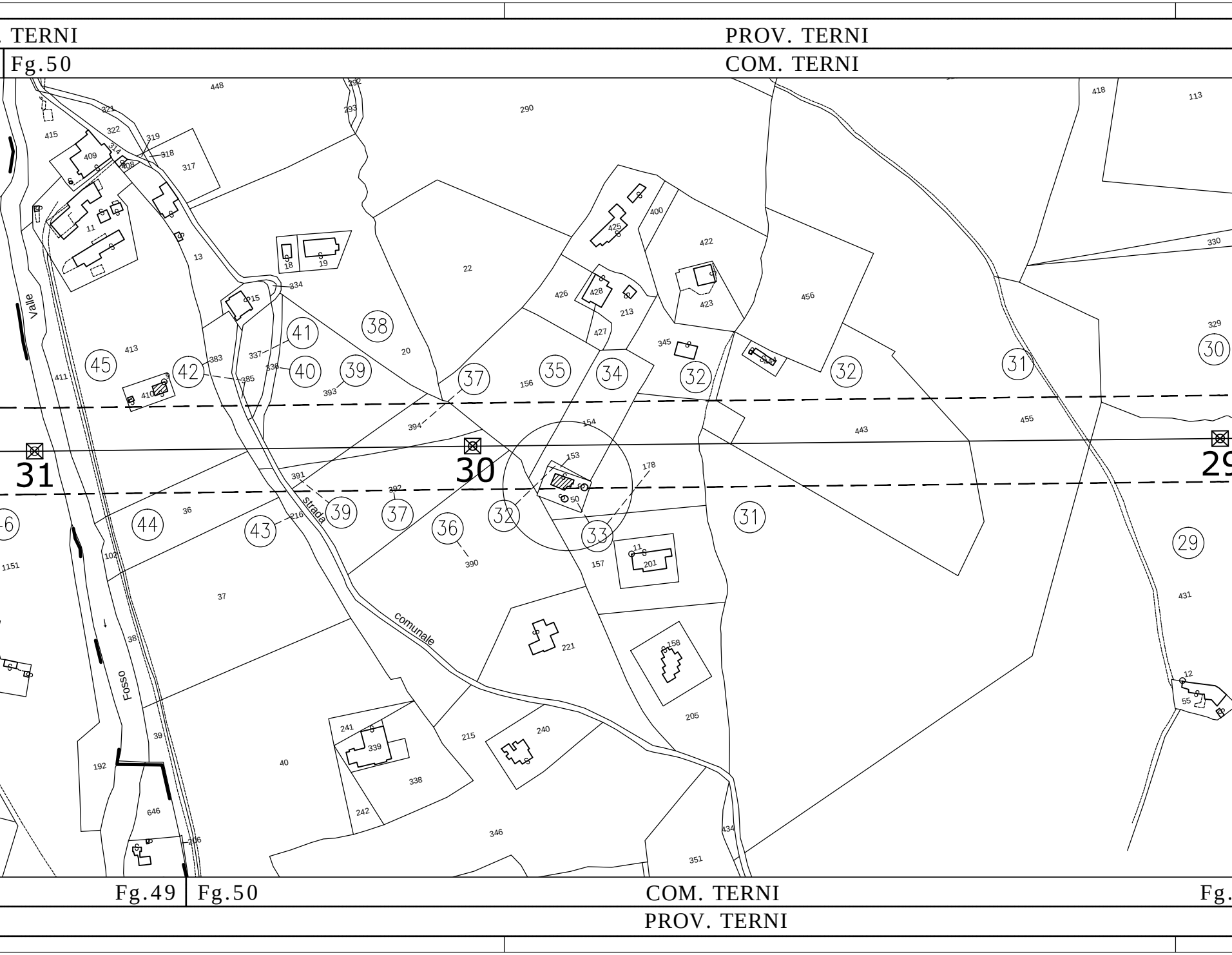

TERNI
PROV. TERNI
Fg.50
COM. TERNI
Valle
Fosso
strada
comunale
31
30
29
(45)
(42)
(41)
(40)
(39)
(38)
(37)
(35)
(34)
(32)
(31)
(30)
(29)
(44)
(43)
(36)
(33)
448
292
293
290
418
113
321
322
319
318
317
314
415
409
408
11
13
18
19
22
15
334
337
336
383
385
393
394
413
410
411
20
156
154
153
50
178
425
400
422
426
428
213
427
423
345
344
456
329
330
443
455
391
392
216
36
37
38
39
40
102
1151
390
157
201
221
158
205
431
12
55
192
646
206
241
339
338
242
215
240
346
434
351
Fg.49
Fg.50
COM. TERNI
PROV. TERNI
Fg.

PROV. TERNI PROV. TERNI

Fg.50 Fg.52 COM. TERNI Fg.52 COM. TERNI

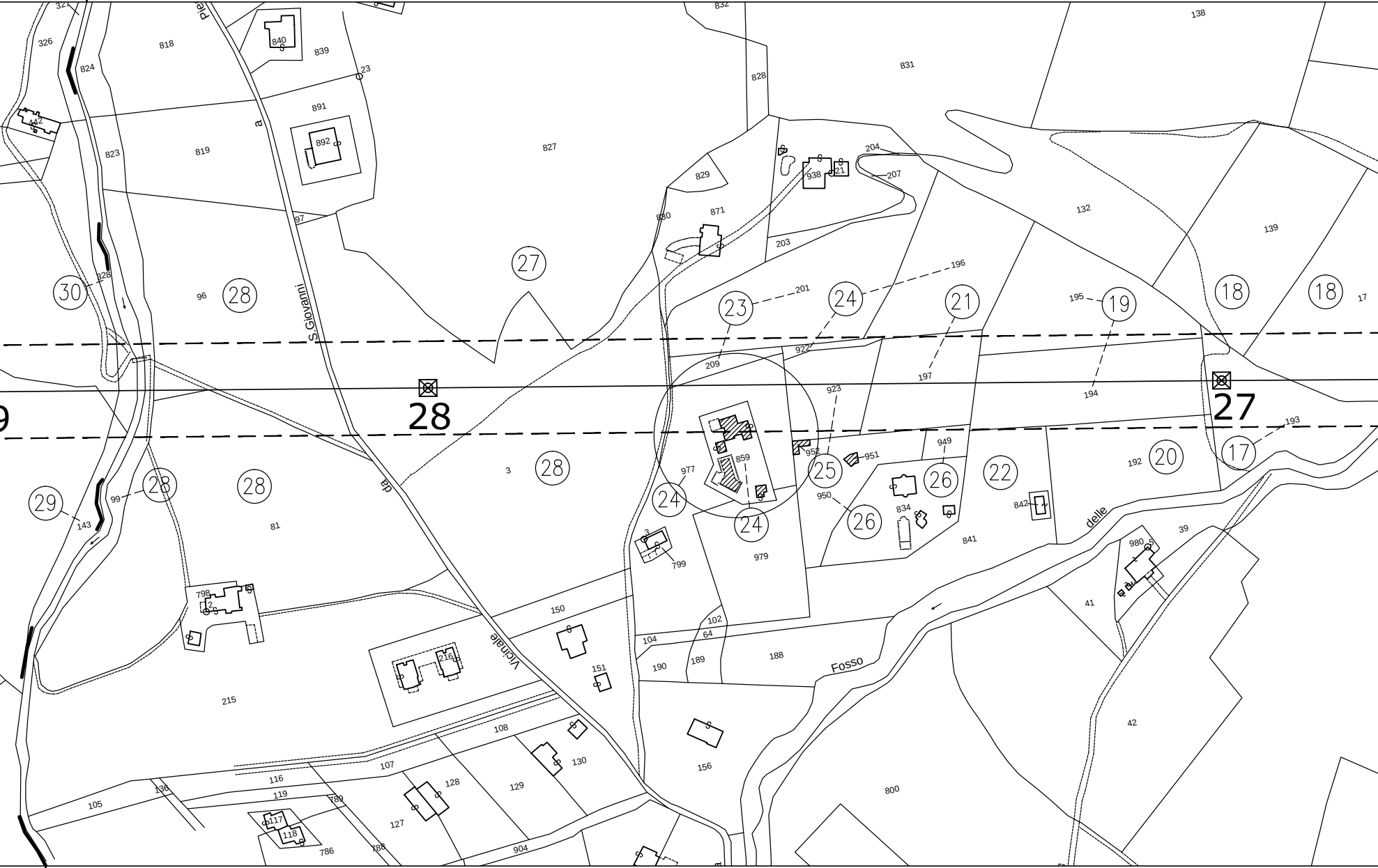

Pie
327
326
818
824
840
839
23
832
828
831
138
442
823
819
a
891
892
827
829
938
21
204
207
132
139
97
830
871
203
27
196
30
828
96
28
S.Giovanni
201
23
24
21
195
19
18
18
17
922
209
197
194
923
28
27
9
193
949
952
951
3
28
977
859
25
26
22
20
192
17
29
99
28
28
143
da
24
950
26
24
834
842
delle
81
3
799
979
841
980
39
798
12
150
41
Vicinale
102
64
104
190
189
188
Fosso
216
151
215
42
108
156
130
107
116
136
119
128
129
800
105
789
117
127
118
788
786
904

50 Fg.52 COM. TERNI Fg.52

PROV. TERNI

PROV. TERNI

Fg.52

COM. TERNI Fg.52 | Fg.53

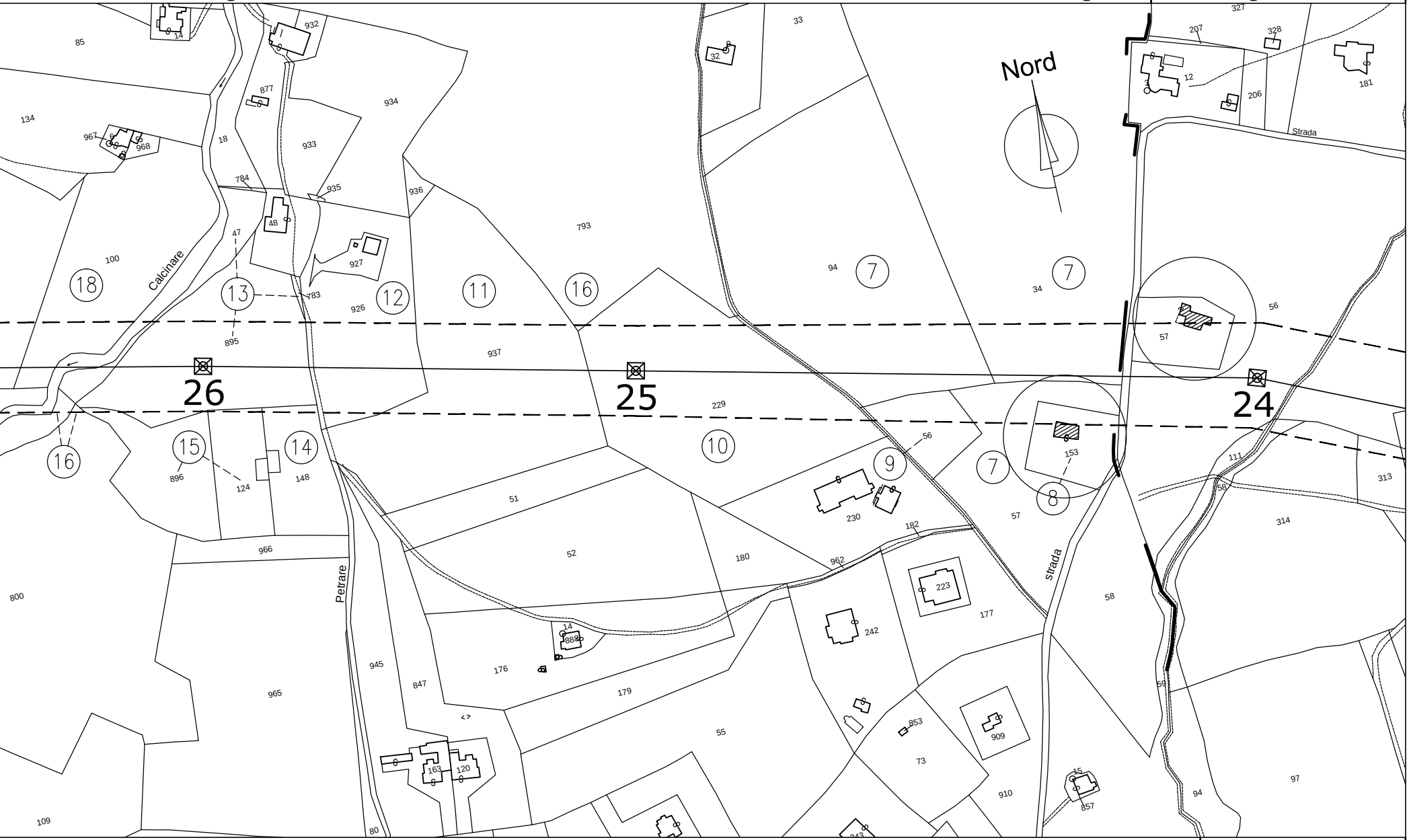
Nord
26
25
24
⑱
⑬
⑫
⑪
⑯
⑦
⑦
⑮
⑭
⑯
⑩
⑨
⑦
⑧
Calcinare
Petrare
Strada
strada
85
14
932
877
934
134
967
968
18
933
784
935
936
793
48
47
100
927
783
926
895
937
229
33
32
94
34
327
207
328
12
181
206
56
57
153
111
313
314
58
59
97
94
896
124
148
51
52
180
962
182
230
56
57
966
800
965
945
847
176
14
888
179
55
223
242
177
853
73
909
910
15
857
109
80
163
120
243

COM. TERNI Fg.52 COM. TERNI Fg.52 | Fg.53

PROV. TERNI PROV. TERNI

PROV. TERNI

Fg.53 COM. TERNI

COM. TERNI Fg.53

P

C

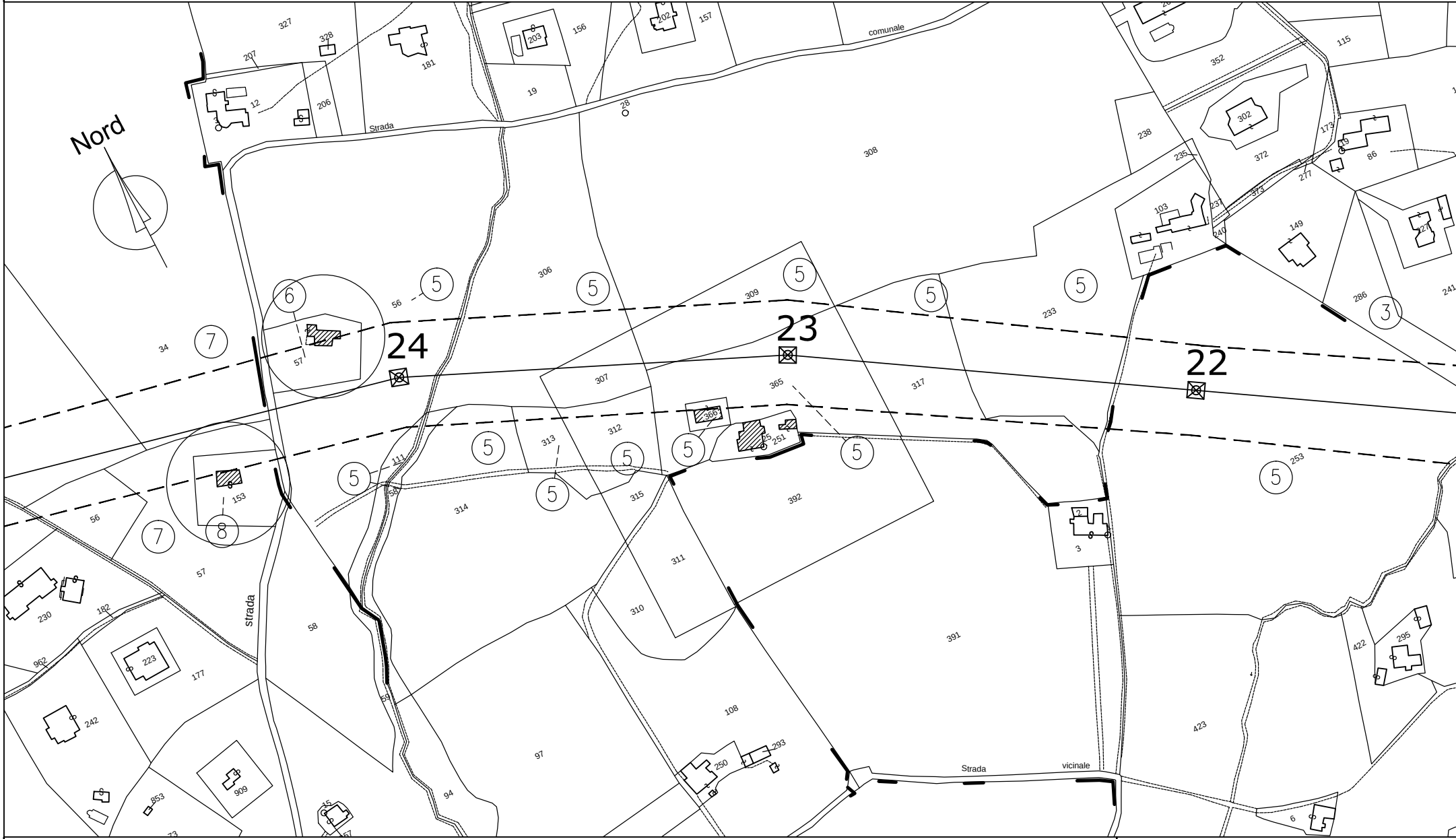
Nord
24
23
22
Strada
comunale
strada
Strada
vicinale
⑤
⑥
⑦
⑧
③
327
328
207
181
203
156
202
157
12
206
19
28
352
115
302
238
235
372
173
86
308
277
373
103
237
240
149
127
306
56
309
233
286
241
34
57
307
365
317
366
313
312
251
253
111
58
314
315
392
153
56
57
311
3
230
182
310
391
962
223
177
422
295
108
242
59
293
97
250
423
853
909
15
94
6
73

Fg.53 COM. TERNI Fg.53

Fg.71 COM. TERNI

PROV. TERNI PROV. TERNI

ROV. TERNI

OM. TERNI Fg. 53

Fg. 71

PROV. TERNI

COM. TERNI Fg. 71

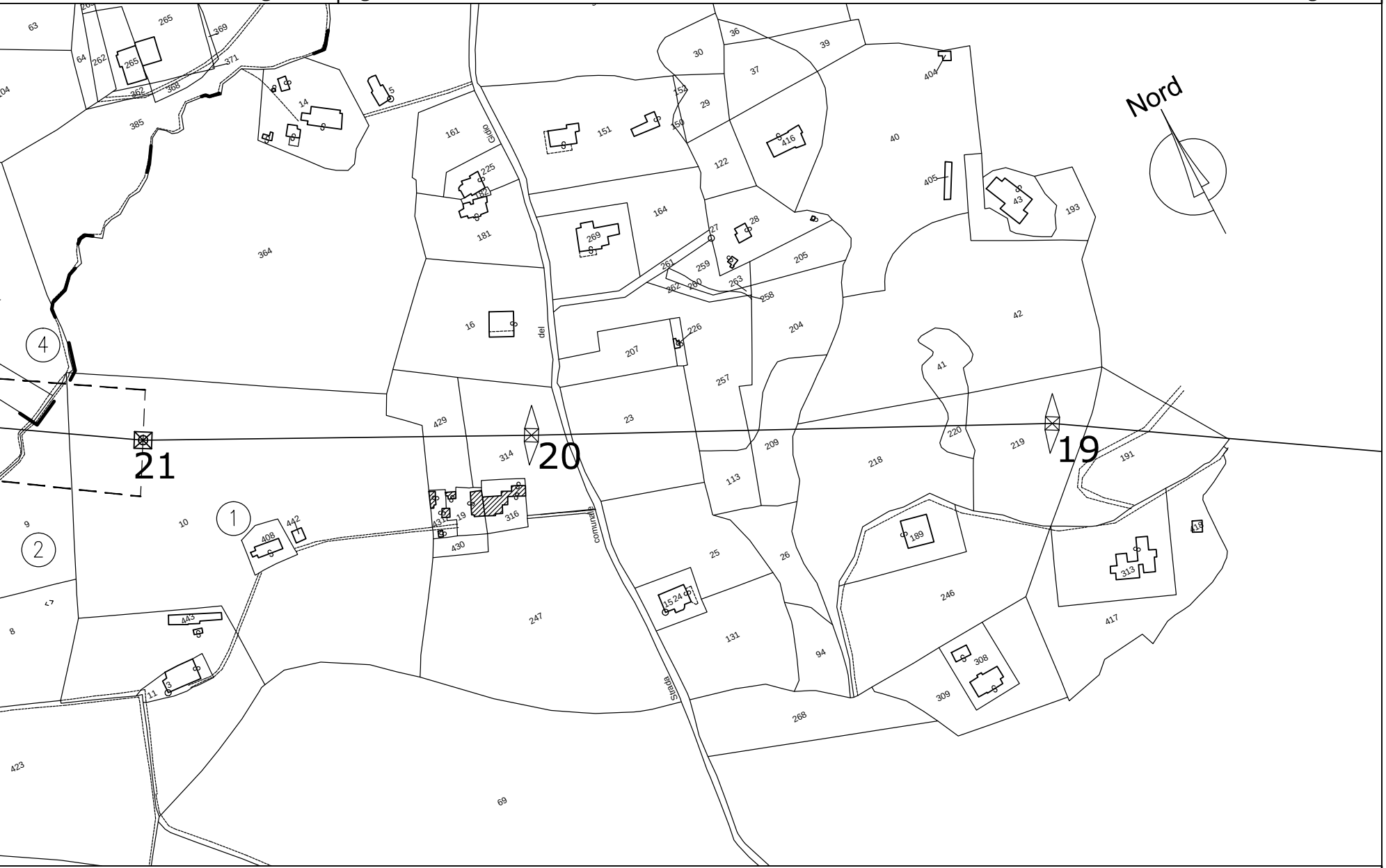
Nord
63
64
262
265
369
371
362
368
385
14
5
161
Giulio
225
182
181
151
30
36
39
37
152
29
150
416
404
40
405
43
193
122
164
269
27
28
205
261
259
262
260
263
258
364
16
del
226
207
204
42
41
257
4
21
20
19
429
314
23
220
219
218
209
191
113
1
442
408
10
9
2
19
316
431
430
comunale
189
313
418
25
26
246
15
24
443
8
247
131
94
417
308
309
3
11
Strada
268
423
69

Fg.71 COM. TERNI Fg.71

PROV. TERNI

FASCIA DPA - DM 29 Maggio 2008

TRACCIATO NUOVA PALIFICAZIONE

FASCIA DPA - DM 29 Maggio 2008

TRATTA ESISTENTE DA MANTENERE

EDIFICI RICADENTI NELLA DPA - DM 29/05/2008
(eseguita verifica 2° LIVELLO art. 6 DPCM 8/7/2003 - cfr elaborati DE22269C1CEX0006÷DE22269C1CEX0015)

ORDINE DEGLI INGEGNERI DELLA PROVINCIA DI NAPOLI
DOTT. ING.
LIMONE ANTONIO
SEZIONE A
SETTORE: CIVILE E AMBIENTALE - INDUSTRIALE - DELL'INFORMAZIONE
N. ISCRIZ. 12048

REVISIONI

N.	DATA	DESCRIZIONE	ELABORATO	VERIFICATO	APPROVATO
01	14/05/2014	REVISIONE GENERALE	R. DI LORETI UPRI TLIN	S. MADONNA UPRI TLIN	A. LIMONE UPRI
00	13/03/2013	PRIMA EMISSIONE	G. Di Sabatino AOT RM UPRI T-LIN	U. Martellino AOT RM UPRI T-LIN	G. Babusci AOT RM UPRI

TIPOLOGIA DELL'ELABORATO	CODIFICA DELL'ELABORATO
PLANIMETRIA	D E 22269C1 C EX 00005

Terna Rete Italia
TERNA GROUP

PROGETTO

RICAVATO DAL DOC. TERNA

CLASSIFICAZIONE DI SICUREZZA

TITOLO

ELETTRODOTTO 220 kV VILLAVALLE - PIETRAFITTA

VARIANTE ELETTRODOTTO DAL SOST. 21 AL SOST. 44

PLANIMETRIA CON DPA

NOME DEL FILE	SCALA CAD	FORMATO	SCALA	FOGLIO
	1 unità = 1	3.960 x 297	1 : 2000	1 / 1

Questo documento contiene informazioni di proprietà Terna Rete Italia Gruppo Terna S.p.A. e deve essere utilizzato esclusivamente dal destinatario in relazione alle finalità per le quali è stato ricevuto. E' vietata qualsiasi forma di riproduzione o di divulgazione senza l'esplicito consenso di Terna Rete Italia Gruppo Terna S.p.A.

m11IO001SG-r00