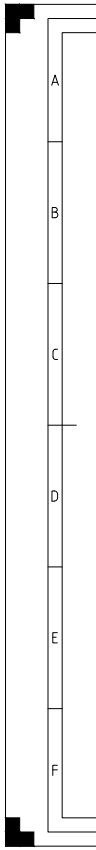

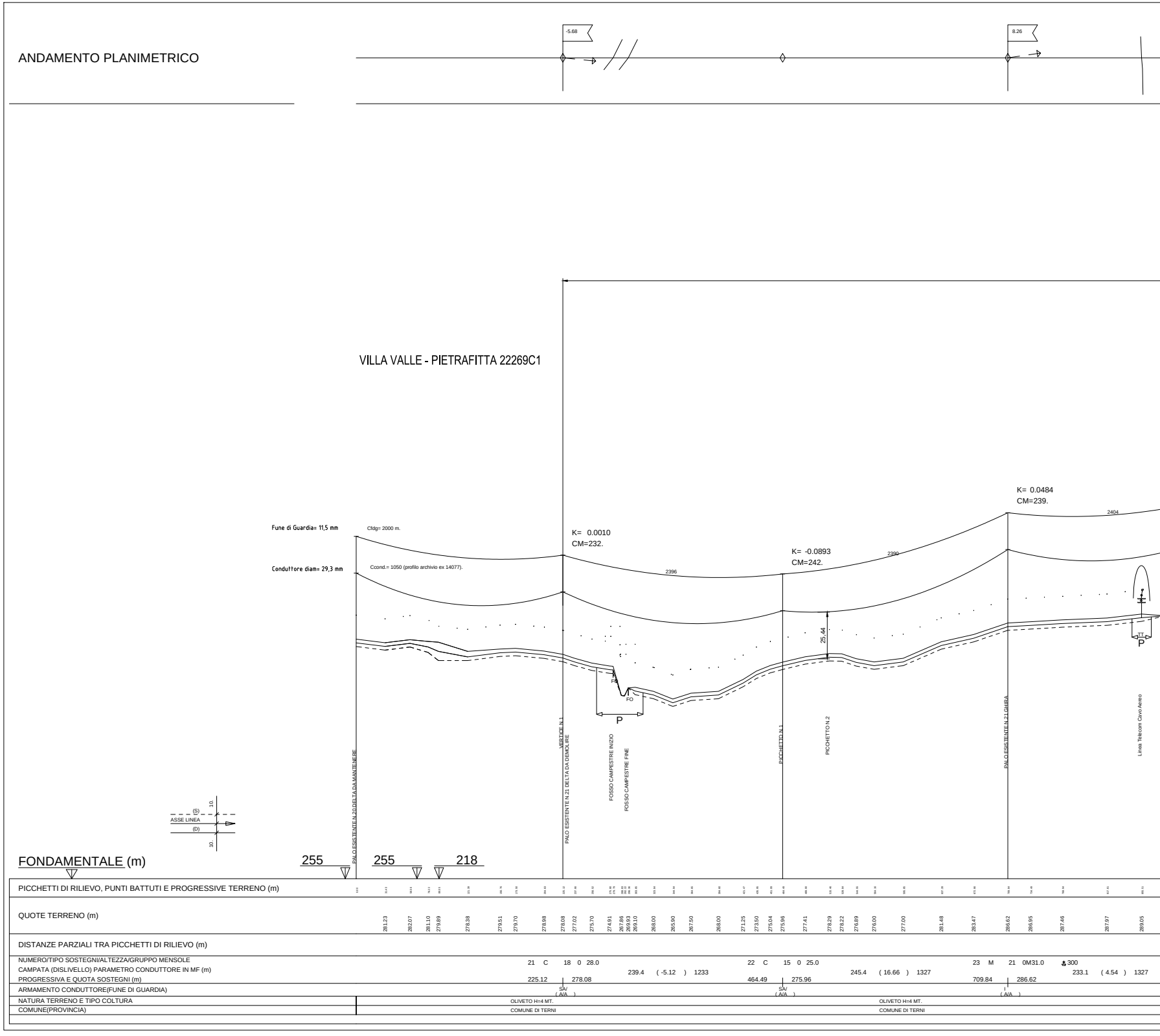
ANDAMENTO PLANIMETRICO
-5.68
8.26
VILLA VALLE - PIETRAFITTA 22269C1
Fune di Guardia= 11,5 mm
Cfdg= 2000 m.
Conduttore diam= 29,3 mm
Ccond.= 1050 (profilo archivio ex 14077).
K= 0.0010
CM=232.
K= -0.0893
CM=242.
K= 0.0484
CM=239.
2396
2390
2404
25.44
P
FO
PALO ESISTENTE N.20 DELTA DA MANTENERE
VERTICE N.1
PALO ESISTENTE N.21 DELTA DA DEMOLIRE
FOSSO CAMPESTRE INIZIO
FOSSO CAMPESTRE FINE
PICCHETTO N.1
PICCHETTO N.2
PALO ESISTENTE N.21 GHIRA
Linea Telecom Cavo Aereo
ASSE LINEA
(S)
(D)
10.
10.
FONDAMENTALE (m)
255
255
218
PICCHETTI DI RILIEVO, PUNTI BATTUTI E PROGRESSIVE TERRENO (m)
QUOTE TERRENO (m)
281.23
282.07
281.10
279.89
278.38
279.51
279.70
278.98
278.08
277.02
275.70
274.91
267.86
269.93
269.10
268.00
265.90
267.50
268.00
271.25
273.50
275.04
275.96
277.41
278.29
278.22
276.89
276.00
277.00
281.48
283.47
286.62
286.95
287.46
287.97
289.05
DISTANZE PARZIALI TRA PICCHETTI DI RILIEVO (m)
NUMERO/TIPO SOSTEGNI/ALTEZZA/GRUPPO MENSOLE
CAMPATA (DISLIVELLO) PARAMETRO CONDUTTORE IN MF (m)
PROGRESSIVA E QUOTA SOSTEGNI (m)
21 C 18 0 28.0
239.4 (-5.12) 1233
225.12 278.08
22 C 15 0 25.0
245.4 (16.66) 1327
464.49 275.96
23 M 21 0M31.0
300
233.1 (4.54) 1327
709.84 286.62
ARMAMENTO CONDUTTORE(FUNE DI GUARDIA)
SA/
(A/A)
SA/
(A/A)
I
(A/A)
NATURA TERRENO E TIPO COLTURA
OLIVETO H=4 MT.
OLIVETO H=4 MT.
COMUNE(PROVINCIA)
COMUNE DI TERNI
COMUNE DI TERNI

ORDINE DEGLI INGEGNERI DELLA PROVINCIA DI NAPOLI
DOTT. ING. LIMONE ANTONIO
SETTORE: CIVILE E AMBIENTALE
N. ISCRIZ. 12046

REVISIONI	N.	DATA	DESCRIZIONE	ELABORATO	VERIFICATO	APPROVATO
	01	14/05/2014	R. DI LORETI UPRI TLIN	S. MADONNA UPRI TLIN	A. LIMONE UPRI	
	00	13/03/2013	PRIMA EMISSIONE	G. Di Sabatino AOT RM UPRI T-LIN	U. Martellino AOT RM UPRI T-LIN	G. Babusci AOT RM UPRI

TIPOLOGIA DELL'ELABORATO	CODIFICA DELL'ELABORATO	
PROFILO	L E 22269C1 C EX 00001	Terna Rete Italia TERNA GROUP

PROGETTO	TITOLO
	ELETTRODOTTO 220 kV VILLAVALLE - PIETRAFITTA VARIANTE ELETTRODOTTO DAL SOST. 21 AL SOST. 44 PROFILO ALTIMETRICO
RICAVATO DAL DOC. TERNA	
CLASSIFICAZIONE DI SICUREZZA	

NOME DEL FILE	SCALA CAD	FORMATO	SCALA	FOGLIO
	1 unità = 1	3.810 x 668	L 1:2000 - H1:500	1 / 1

Questo documento contiene informazioni di proprietà Terna Rete Italia Gruppo Terna S.p.A. e deve essere utilizzato esclusivamente dal destinatario in relazione alle finalità per le quali è stato ricevuto. E' vietata qualsiasi forma di riproduzione o di divulgazione senza l'esplicito consenso di Terna Rete Italia Gruppo Terna S.p.A.

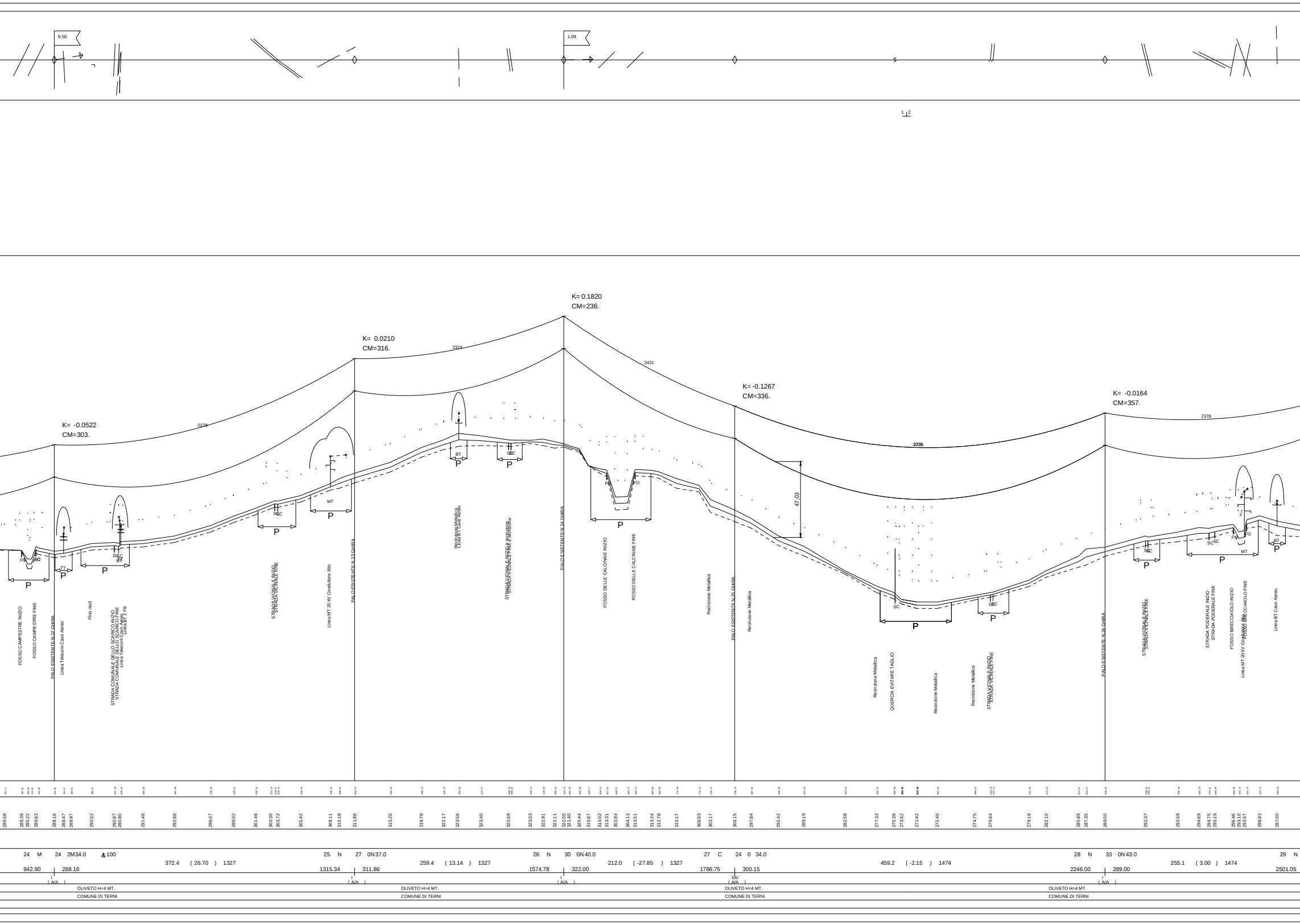

9.50
1.09
K= -0.0522
CM=303.
2279
K= 0.0210
CM=316.
2374
K= 0.1820
CM=236.
2431
K= -0.1267
CM=336.
2235
K= -0.0164
CM=357.
2378
47.03
P
SC
FO
BT
MT
TT
FOSSO CAMPESTRE INIZIO
FOSSO CAMPESTRE FINE
PALO ESISTENTE N.22 GHIBA
Linea Telecom Cavo Aereo
Pino mod
STRADA COMUNALE DELLO SCARICO INIZIO
STRADA COMUNALE DELLO SCARICO FINE
Linea Telecom Cavo Aereo
Linea BT 2 Fili
STRADA VICINALE INIZIO
STRADA VICINALE FINE
Linea MT 20 kV Conduttore Alto
PALO ESISTENTE N.23 GHIBA
Recinzione Metallica
Linea BT Cavo Aereo
STRADA VICINALE INIZIO e Recinzione
STRADA VICINALE FINE e Recinzione
PALO ESISTENTE N.24 GHIBA
FOSSO DELLE CALCINAIE INIZIO
FOSSO DELLE CALCINAIE FINE
Recinzione Metallica
PALO ESISTENTE N.25 GHIBA
Recinzione Metallica
Recinzione Metallica
QUERCIA EVITARE TAGLIO
Recinzione Metallica
Recinzione Metallica
STRADA VICINALE INIZIO
STRADA VICINALE FINE
PALO ESISTENTE N.26 GHIBA
STRADA VICINALE INIZIO
STRADA VICINALE FINE
STRADA PODERALE INIZIO
STRADA PODERALE FINE
FOSSO BRECCIAIOLO INIZIO
Linea MT 20 kV Conduttore Alto
FOSSO BRECCIAIOLO FINE
Linea BT Cavo Aereo
289.58
289.38
285.22
289.63
288.16
288.47
288.97
290.52
290.87
290.80
291.48
292.88
296.07
299.02
301.46
303.30
303.72
305.42
309.11
310.18
311.86
315.20
319.78
322.17
323.56
323.40
322.69
323.03
322.91
322.11
322.00
321.40
320.44
315.67
314.02
313.31
303.94
304.13
313.51
313.24
312.78
310.17
308.53
303.17
300.15
297.84
292.42
289.19
282.58
277.33
275.38
273.52
272.42
272.40
274.75
275.64
279.19
282.10
285.89
287.35
289.00
292.37
293.59
294.69
294.75
295.19
296.46
293.10
293.57
298.83
297.00
24 M 24 2M34.0
100
942.90
288.16
372.4 (26.70) 1327
25 N 27 0N37.0
1315.34
311.86
259.4 (13.14) 1327
26 N 30 0N40.0
1574.78
322.00
212.0 (-27.85) 1327
27 C 24 0 34.0
1786.75
300.15
459.2 (-2.15) 1474
28 N 33 0N43.0
2246.00
289.00
255.1 (3.00) 1474
29 N
2501.05
(A/A)
SA/ A/A
OLIVETO H=4 MT.
COMUNE DI TERNI

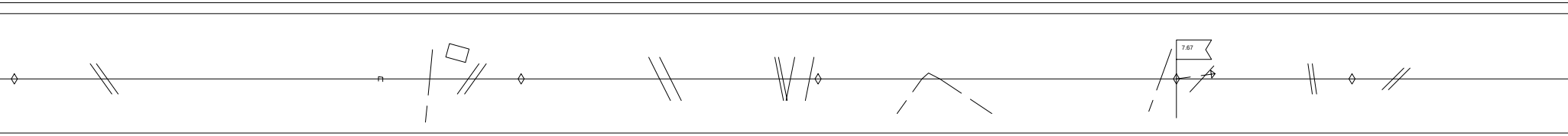

TRATTA IN VARIANTE DA REALIZZARE

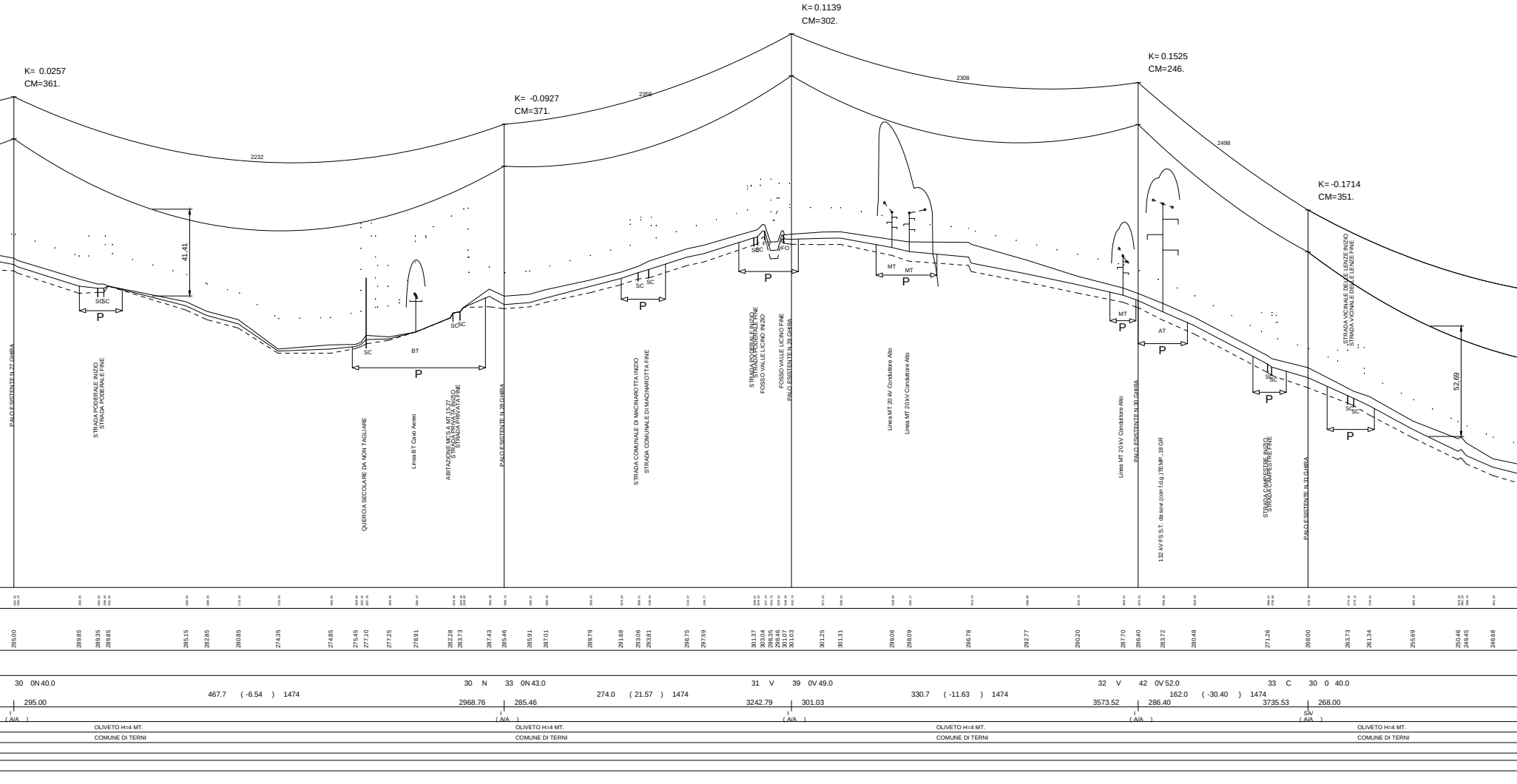
K= 0.0257
CM=361.
2232
41,41
K= -0.0927
CM=371.
2359
K= 0.1139
CM=302.
2308
K= 0.1525
CM=246.
2498
K= -0.1714
CM=351.
52,69
SC
P
BT
MT
AT
FO
PALO ESISTENTE N.27 GHIRA
STRADA PODERALE INIZIO
STRADA PODERALE FINE
QUERCIA SECOLARE DA NON TAGLIARE
Linea BT Cavo Aereo
ABITAZIONE MCS A MT 15.27
STRADA PRIVATA INIZIO
STRADA PRIVATA FINE
PALO ESISTENTE N.28 GHIRA
STRADA COMUNALE DI MACINAROTTA INIZIO
STRADA COMUNALE DI MACINAROTTA FINE
STRADA PODERALE INIZIO
STRADA PODERALE FINE
FOSSO VALLE LICINO INIZIO
FOSSO VALLE LICINO FINE
PALO ESISTENTE N.29 GHIRA
Linea MT 20 kV Conduttore Alto
Linea MT 20 kV Conduttore Alto
Linea MT 20 kV Conduttore Alto
PALO ESISTENTE N.30 GHIRA
132 kV FS S.T. da sovr.(con f.d.g.)TEMP.,18 GR
STRADA CAMPESTRE INIZIO
STRADA CAMPESTRE FINE
PALO ESISTENTE N.31 GHIRA
STRADA VICINALE DELLE LENZE INIZIO
STRADA VICINALE DELLE LENZE FINE
295.00
289.85
289.35
289.85
285.15
282.85
280.85
274.35
274.85
275.45
277.10
277.25
278.91
282.28
283.73
287.43
285.46
285.91
287.01
289.79
291.68
293.06
293.81
296.75
297.59
301.37
303.04
298.35
298.46
301.07
301.03
301.25
301.31
299.06
298.09
296.78
292.77
290.20
287.70
286.40
283.72
280.48
271.26
268.00
263.73
261.34
255.69
250.46
249.45
246.68
30 0N 40.0
467.7 (-6.54) 1474
295.00
(A/A)
30 N 33 0N 43.0
2968.76
285.46
274.0 (21.57) 1474
(A/A)
31 V 39 0V 49.0
3242.79
301.03
330.7 (-11.63) 1474
(A/A)
32 V 42 0V 52.0
3573.52
286.40
162.0 (-30.40) 1474
(A/A)
33 C 30 0 40.0
3735.53
268.00
SA/
(A/A)
OLIVETO H=4 MT.
COMUNE DI TERNI
OLIVETO H=4 MT.
COMUNE DI TERNI
OLIVETO H=4 MT.
COMUNE DI TERNI
OLIVETO H=4 MT.
COMUNE DI TERNI

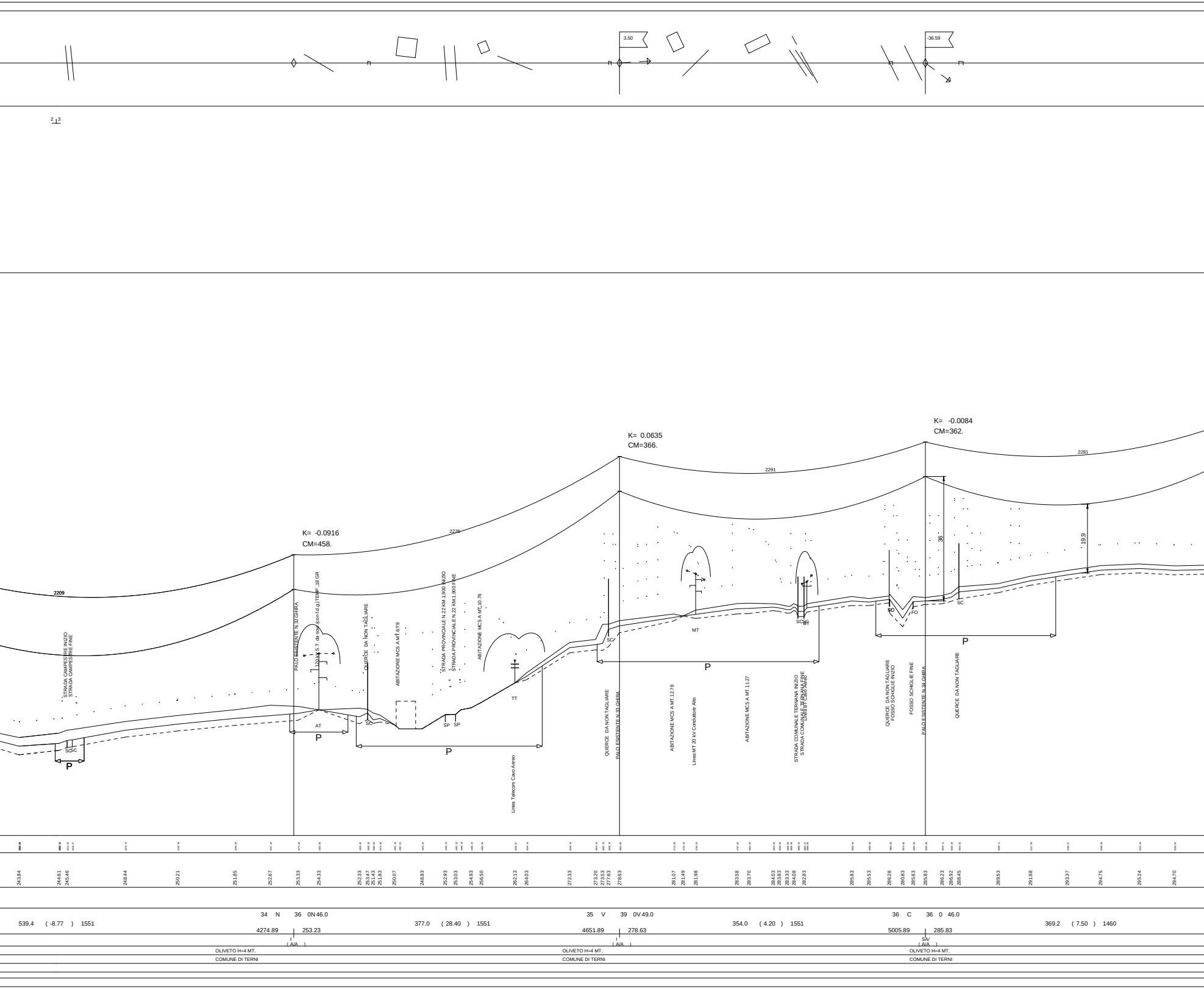
3.50
-36.59
2 3
K= -0.0916
CM=458.
K= 0.0635
CM=366.
K= -0.0084
CM=362.
2209
2276
2291
2281
36
19.9
STRADA CAMPESTRE INZIO
STRADA CAMPESTRE FINE
SCSC
P
PALO ESISTENTE N.32 GHIRA
120 kV S.T. da sost.(con f.d.g.) TEMP. 18 GR
AT
P
QUERCE DA NON TAGLIARE
SC
ABITAZIONE MCS A MT.6.79
STRADA PROVINCIALE N.22 KM.1.900 INIZIO
STRADA PROVINCIALE N.22 KM.1.900 FINE
SP
SP
ABITAZIONE MCS A MT.10.76
P
TT
Linea Telecom Cavo Aereo
SC
P
MT
QUERCE DA NON TAGLIARE
PALO ESISTENTE N.33 GHIRA
ABITAZIONE MCS A MT.12.78
Linea MT 20 kV Conduttore Alto
ABITAZIONE MCS A MT.11.27
STRADA COMUNALE TERNANA INIZIO
STRADA COMUNALE TERNANA FINE
Linea BT Cavo Aereo
SCSC
BT
FO
FO
SC
P
QUERCE DA NON TAGLIARE
FOSSO SCHIGLIE INIZIO
FOSSO SCHIGLIE FINE
PALO ESISTENTE N.34 GHIRA
QUERCE DA NON TAGLIARE
243.84
244.61
245.46
248.44
250.21
251.85
252.67
253.33
254.33
252.33
253.47
251.43
251.83
250.07
248.83
252.93
253.03
254.93
256.50
262.13
264.03
272.33
273.20
273.53
277.63
278.63
281.07
281.49
281.98
283.58
283.70
284.03
283.83
283.33
284.08
282.83
285.83
285.53
286.28
280.83
285.63
285.83
286.23
286.92
288.45
289.53
291.68
293.37
294.75
295.24
294.70
539.4 (-8.77) 1551
34 N 36 0N 46.0
4274.89 253.23
(A/A)
377.0 (28.40) 1551
35 V 39 0V 49.0
4651.89 278.63
I
(A/A)
354.0 (4.20) 1551
36 C 36 0 46.0
5005.89 285.83
SA/
(A/A)
369.2 (7.50) 1460
OLIVETO H=4 MT.
COMUNE DI TERNI
OLIVETO H=4 MT.
COMUNE DI TERNI
OLIVETO H=4 MT.
COMUNE DI TERNI

VILLA VALLE - PIETRAFITTA 22269C1


-18.56
3 | 4
K= 0.1347
CM=336.
K= -0.0928
CM=339.
K= -0.0200
CM=366.
Cfdg= 2000 m.
Fune di Guardia= 11,5 mm
Ccond.= 1075 (profilo archivio ex 14077).
Conduttore diam= 29,3 mm
2322
2285
SC
BT
MT
FO
P
Linea BT Cavo Aereo
STRADA VICINALE TORRACCIO INIZIO
STRADA VICINALE TORRACCIO FINE
STRADA PODERALE INIZIO
STRADA PODERALE FINE
Bolo - STRADA VICINALE DELLE PIAGGE INIZIO
STRADA VICINALE DELLE PIAGGE FINE
PALO ESISTENTE N.44 DELTA DA DEMOLIRE
VERTICE N.2
Linea MT 20 kV Conduttore Alto
STRADA VICINALE DELLE MORELLE INIZIO
QUERCE DA NON TAGLIARE
Recinzione Metallica H=2 mt.
QUERCE DA NON TAGLIARE
CIPRESSI DA NON TAGLIARE
PALO ESISTENTE N.45 DA MANTENERE
Strada vicinale
Linea BT
Fosso
Strada Vicinale di Colle Livone
Strada Campestre
Sostegno esistente N.46 da mantenere
218
235
294.90
294.18
293.92
292.27
291.48
288.27
285.62
286.15
290.13
293.39
297.92
299.67
302.22
303.02
306.21
309.12
309.85
310.70
312.81
312.72
313.94
316.48
318.62
319.20
318.70
318.44
320.34
321.08
323.33
323.43
327.57
333.52
335.74
339.54
341.89
345.15
346.03
347.58
349.26
349.23
349.73
350.23
349.23
345.70
343.70
344.70
344.70
345.70
350.70
354.20
354.20
360.20
357.20
37 N 36 0N46.0
362.5 (14.61) 1460
5375.12
293.33
I
(A/A)
38 C 30 0 40.0
314.5 (41.84) 1380
5737.66
313.94
SA/
(A/A)
39 C 36 0 46.0
6052.16
349.78
SA/
(A/A)
OLIVETO H=4 MT.
COMUNE DI TERNI
OLIVETO H=4 MT.
COMUNE DI TERNI
OLIVETO H=4 MT.
COMUNE DI TERNI