




Ufficio del Sindaco

# COMUNE DI VINCHIATURÒ

Provincia di Campobasso



Ministero dell'Ambiente e della Tutela del Territorio e del Mare - D.G. Valutazioni e Autorizzazioni Ambient:

Vinchiaturò, 24.12.2015

Prot.n. 7850


trasmissione a mezzo P.E.C.

E.prol DVA - 2015 - 0032461 del 28/12/2015

All' Assessorato ai LL.PP Regione  
Molise  
regionemolise@cert.regione.molise.it

Al Sig. Prefetto di CAMPOBASSO  
prefettura.prefcb@pec.interno.it

Al Ministero per l'Ambiente e della  
Tutela del Territorio e del Mare  
DGTri@pec.minambiente.it



**Oggetto: Procedimento Statale di Valutazione di impatto Ambientale sul progetto denominato "Rilievo geofisico 3D - Santa Croce" proposto dalla società Irminio srl.**  
**Osservazioni e motivi di contrarietà.**  
**Trasmissione delibera del Consiglio Comunale n. 28 del 23 dicembre 2015.**


In allegato alla presente si trasmette la deliberazione in oggetto.

L'occasione è gradita per porgere distinti saluti.

Il Sindaco



*Luigi Napolitano*



# COMUNE DI VINCHIATURO

Provincia di Campobasso

## COPIA

### DELIBERAZIONE DEL CONSIGLIO COMUNALE

Numero 28 Del 23-12-2015

**Oggetto: Procedimento Statale di Valutazione di impatto Ambientale sul progetto denominato "Rilievo geofisico 3D - Santa Croce" proposto dalla societa' Irminio srl - Provvedimenti.**

L'anno **duemilaquindici** il giorno **ventitre** del mese di **dicembre** alle ore **21:00** , in sessione **Straordinaria** in **Prima** convocazione in seduta **Pubblica** previa l'osservanza di tutte le formalità prescritte dalla vigente legge, vennero oggi convocati a seduta, i componenti del Consiglio Comunale.

All'appello risultano:

<b>VALENTE Luigi</b>	<b>P</b>	<b>BRACCIO Antonio</b>	<b>P</b>
<b>LA VECCHIA Ernesto</b>	<b>P</b>	<b>DE BLASIO Simone</b>	<b>P</b>
<b>PAIANO Annarita</b>	<b>P</b>	<b>DI LUCENTE Luigi</b>	<b>A</b>
<b>IULIANO Luigi</b>	<b>P</b>	<b>PALUMBO Angela</b>	<b>P</b>

Assegnati n. **8** In Carica n. **8** Presenti n. **7** Assenti n. **1**.

Partecipa all'adunanza il Segretario Comunale Dr. **CARLONE Antonello** con funzioni consultive e referenti, ai sensi dell'art. 97 del D. lg. 18/08/2000, n° 267 e che provvede alla redazione del seguente verbale.

Essendo legale il numero degli intervenuti **DE BLASIO Simone** in qualità di Presidente Consiglio Comunale, assume la presidenza e dichiara aperta la seduta, per la trattazione dell'oggetto sopra indicato.

## IL CONSIGLIO COMUNALE

Premesso che la Società IRMINIO S.r.l., con sede legale in via Principe di Villafranca, 50 Palermo, con nota prot. n. IRM.15.1109.AP del 23.10.2015, acquisita al protocollo comunale al n. 6342 del 27.10.2015, ha presentato una istanza per l'avvio della procedura di valutazione di impatto ambientale ai sensi dell'art.23 del D.Lgs 152/2006 e s.m.i. , relativa al progetto "**Rilievo geofisico 3D Santa Croce**";

Considerato che con la nota di cui trattasi, sono stati trasmessi i seguenti elaborati:

**Progetto del Rilievo geofisico 3D Santa Croce;**  
**Studio di Impatto Ambientale del Rilievo geofisico 3D Santa Croce;**  
**Sintesi non Tecnica del progetto Rilievo geofisico 3D Santa Croce;**

Dato atto che per quanto dichiarato dalla Società Proponente l'attività oggetto della procedura di Valutazione di Impatto Ambientale *consiste nell'acquisizione di un rilievo geofisico 3D di circa 87 kmq avente lo scopo di ricostruire l'assetto stratigrafico e strutturale del sottosuolo. Nell'ambito del programma di ricerca, le sorgenti di onde elastiche saranno di tipo misto: per la quasi totalità dell'esplorazione (90%) si utilizzeranno Vibroseis montati su camion mentre, nelle zone a maggiore pendenza o nei boschi privi di piste percorribili dai Vibroseis, si utilizzeranno piccole cariche alloggiato al fondo di pozzetti. Con entrambe le tipologie di sorgente le vibrazioni prodotte, di bassissima intensità, saranno percepibili solo da strumentazione di registrazione digitale. Le attività non prevedono né taglio di alberi né movimentazione terra;*

Considerato che l'area interessata dal progetto del rilievo geofisico comprende i comuni di: Campodipietra, Cercemaggiore, Cercepiccola, Ferrazzano, Mirabello Sannitico, Vinchiaturò, San Giuliano del Sannio e Gildone;

Fatto presente che l'attivazione della procedura statale di Valutazione di Impatto Ambientale per le indagini geofisiche, rientra tra gli obblighi di cui al comma 1 dell'art.5 del Decreto di conferimento del permesso di ricerca del Direttore Generale del Dipartimento per l'Energia, Direzione Generale per le Risorse Minerarie ed Energetiche del Ministero dello Sviluppo Economico, rilasciato in data 16.12.2010;

Considerato che su convocazione dell'Assessore regionale alla Tutela dell'Ambiente si è svolta in data 30 novembre 2015, una riunione utile al raccordo delle comunità locali interessate al progetto con le strutture regionali preposte all'istruttoria tecnica per la formulazione del parere regionale in seno alla procedura statale di Valutazione di Impatto Ambientale;

Rilevato che questo Comune partecipa al procedimento Statale di Valutazione di Impatto Ambientale in qualità di Soggetto competente in materia ambientale, così come definito dalla lettera s) dell'art.5 del D.Lgs 152/2006 e ss.mm.ii.: *le pubbliche amministrazioni e gli enti pubblici che, per le loro specifiche competenze e responsabilità in campo ambientale, possono essere interessate agli impatti sull'ambiente dovuti all'attuazione dei piani, programmi o progetti;*

Ritenuto di rendere il proprio contributo in seno alla procedura statale di Valutazione di Impatto Ambientale;

Richiamate le valutazioni tecniche a cura di ARPA Molise;

Considerato di dover previamente rilevare che tali attività producono un danno di immagine a tutte le attività naturalistiche nonché ai risvolti culturali da essa derivanti, incrinando la considerazione che si ha all'esterno della Regione Molise, come regione dedita alle colture e pratiche agricole tradizionali, alla vocazione turistica e naturalistica che contraddistinguono il territorio molisano e lo rendono noto per la genuinità dei prodotti;

Considerato che oltre al danno di immagine di cui sopra, è necessario osservare che i monti del Matese sono considerati la zona sismica più pericolosa d'Italia;

Considerato che ultimamente sono state avvertite le seguenti scosse:

**Terremoto del 29.12.2013 M. 4.9**

**Terremoto del 20.01.2014 M. 4.2**

**Terremoto del 26.12.2014, M 4.1 Molise dati Ingv**

**Terremoto del 28.01.2015: magnitudo 2.1 Richter con epicentro in provincia di Isernia, distretto sismico del Sannio.**

**Terremoto del 14.03.2015, M 3.0 Richter Molise – dati INGV**

**Terremoto del 23.07.2015, M 3.3 Richter in provincia di Campobasso – Dati INGV**

Considerato, altresì, che l'eventuale attività di trivellazioni potrebbe avere effetti negativi sulle falde acquifere presenti nell'area Matesina che, tra l'altro, è interessata da un concreto e costante rischio idrogeologico;

Rilevato che tutto il territorio di Vinchiaturò è sottoposto a vincolo ambientale e paesaggistico e che vi sono dei siti di interesse archeologico;

Rilevato che le attività di cui trattasi, trivellazioni, sondaggi, ecc., pur non essendo collegate direttamente al verificarsi di eventi sismici, inducono fobie e nella popolazione;

Accertato che il ruolo dei Sindaci e dei Consigli comunali non è solo quello di assemblare una serie di pareri scientifici, come quello dell'ARPA sopra richiamato, sostanzialmente positivo, che comportano l'adozione degli atti conseguenti, ma è anche e soprattutto, quello di interpretare il sentire della popolazione e le diverse istanze della cittadinanza. Il ruolo dell'Amministrazione è quello di tutelare la qualità di vita delle popolazioni. Purtroppo è ormai tristemente noto e provato che le popolazioni che hanno subito le conseguenze di gravi fenomeni naturali sviluppano serie patologie di carattere psichiatrico;

Rilevato che in tale prospettiva, pur rispettando tutti i pareri scientifici anche favorevoli a tali iniziative, questa Amministrazione non può esprimere parere favorevole in considerazione delle ferite ancora aperte a seguito del sisma del 2002 e per le continue scosse di terremoto che si verificano nella zona del Matese;

Considerato che le operazioni di sondaggio creerebbero uno stato di disagio e di allarme sociale nella popolazione;

Fatto presente che un eventuale sisma successivo o in costanza dei sondaggi, sarebbe immediatamente ricondotto, da tutta la popolazione, all'esecuzione degli stessi e non solo comporterebbe disagi alla stessa, ma potrebbe compromettere l'ordine pubblico;

Dato atto che il Comune, per quanto sopra esposto, al fine di tutelare la salute psico-fisica della popolazione e garantire una ottimale qualità di vita alla stessa, esprime una posizione di assoluta **contrarietà a questo tipo di attività in zone non solo caratterizzate da attività prevalentemente naturalistiche, ma soprattutto altamente sismiche, nella considerazione che nel Molise e nella zona del Matese in particolare, attualmente non ci sono le condizioni di serenità e di obiettività tali da consentire il corretto svolgimento delle operazioni di cui trattasi;**

Tutto ciò premesso;

Richiamato il D.lgs 18.08.2000, n. 267 testo unico degli Enti Locali, ed in particolare l'art. 49 per la parte riguardante gli atti di indirizzo;

Richiamato Il D.lgs 03.04.2006, n.152 e ss.mm.ii. norme in materia ambientale;

Richiamata la L.R. 04.03.2000, n.21 disciplina della procedura di impatto ambientale;

Sentita la breve esposizione dell'argomento da parte del Sindaco che si sofferma sulla necessità di sensibilizzare la Regione e il Governo sulla problematica di cui trattasi pur sapendo che l'attuale normativa non offre appigli giuridici per opporsi a tali attività;

Sentito il Consigliere Palumbo che chiede se sono state già individuate le aree interessate ai sondaggi;

Sentito il Sindaco il quale precisa che sono interessati ai sondaggi i territori di otto comuni, ma non è ancora disponibile una mappatura degli interventi;

Sentito il Consigliere Braccio, che dà lettura dell'allegato documento;

Con la seguente votazione: voti **favorevoli n. 7**, espressi per alzata di mano, esito accertato e proclamato dal Presidente:

### **DELIBERA**

1) di dare atto che le premesse costituiscono parte integrante e sostanziale del presente provvedimento;

2) di dare atto che il presente provvedimento costituisce atto di indirizzo **CONTRARIO** dell'amministrazione comunale alla ipotesi di trivellazioni e/o sondaggi per la ricerca di idrocarburi, in considerazione delle peculiarità naturalistiche e culturali (nella più vasta accezione, con specifico riferimento alle colture e pratiche agricole tradizionali che contraddistinguono il territorio molisano) vera risorsa delle comunità locali;

3) di dare atto che la zona dei Monti del Matese è considerata la zona sismica più pericolosa d'Italia;

4) di produrre, in seno alla procedura statale di Valutazione di Impatto Ambientale, relativa al progetto *rilievo geofisico 3D "Santa Croce"*, depositato dalla Società Irminio S.r.l. con sede legale in via Principe di Villafranca,50, Palermo le valutazioni di cui in premessa;

5) di trasmettere il presente provvedimento presso gli uffici competenti del Ministero dell'Ambiente e della Tutela del Territorio e del Mare ed della Regione Molise;

6) di dichiarare il presente atto, stante l'urgenza, immediatamente eseguibile, con la seguente votazione: voti **favorevoli n. 7**, espressi per alzata di mano, esito accertato e proclamato dal Presidente.

## COMUNE DI VINCHIATURO - Convocazione Consiglio Comunale

Mercoledì 23 dicembre 2015 ore 21:00

Consigliere Comunale Antonio Braccio

### Valutazione di impatto ambientale

Adoperarsi per informare i cittadini circa il rispetto del territorio, del patrimonio rurale e ambientale, paesaggistico ed architettonico, della tutela del rischio sismico ed idrogeologico e all'utilizzo ecocompatibile delle risorse ambientali e naturali, quindi della tutela e salvaguardia delle politiche ambientali di ogni forma di inquinamento sono politiche che tutelano i cittadini e adoperarsi per evitare trivellazioni informando sempre più i cittadini spronando la politica regionale ad adoperarsi per ciò sono scelte da apprezzare e ringraziamo il Sindaco per essersi prodigato tempestivamente a proporre di deliberare in merito. Penso che in materia ambientale i cittadini abbiano maturato una coscienza civica come hanno dimostrato anche in occasione del tentativo di costruire una centrale a biomasse in agro di Campochiaro. Il timore di essere esposti a problemi di natura ambientale ci impone una vigilanza a tutto campo. Il progetto di ricerca idrocarburi chiamato "santa croce" ci fa sorridere ma deve ancor di più farci stare in guardia. Quello che è accaduto a Ceremaggiore dove i pozzi trivellati da passate rilevazioni sono stati utilizzati per seppellire scorie di cui ancora non si hanno notizie, devono farci alzare la guardia su tentativi che mettono a grave rischio il nostro territorio, sia in materia di dissesto geologico che in materia di salute pubblica. In questa direzione credo sia auspicabile che ci si munisca di un registro dei tumori che possa tenere sotto la lente di ingrandimento ogni variazione sullo stato di salute dei cittadini. Che sia di competenza regionale o meno, credo sia compito della politica attivarsi in questo senso. Per questo ribadisco il mio totale apprezzamento all'iniziativa del consiglio comunale ad esprimersi contro un progetto che pone gravi interrogativi sulla sua stessa utilità e sui probabili danni che essa potrebbe causare al territorio e alle persone che lo abitano.

**Oggetto:** *Procedimento Statale di Valutazione di impatto Ambientale sul progetto denominato "Rilievo geofisico 3D - Santa Croce" proposto dalla societa' Irminio srl - Provvedimenti.*

PARERI DI CUI ALL'ART' 49 1° E 2° comma DEL T. U. 267/2000

Di quanto sopra è stato redatto il presente verbale, che previa lettura e conferma, viene sottoscritto come segue.

**Il Presidente Consiglio Comunale**  
*f.to DE BLASIO Simone*

**Il Segretario**  
*f.to Dr. CARLONE Antonello*

---

**CERTIFICATO DI PUBBLICAZIONE**  
*(Art. 124, 1° comma, del D. lg. 18/08/2000, n° 267)*

Reg. Pubbl. n° 1324 del 24-12-15

Io sottoscritto Messo Comunale, certifico che copia del presente verbale è stato pubblicato all'Albo Pretorio di questo Comune dal giorno 24-12-15 per rimanervi per quindici giorni consecutivi.

*f.to IL MESSO*

---

**CERTIFICATO DI ESECUTIVITÀ**  
*(Art. 127, 1° comma, del D. lg. 18/08/2000, n° 267)*

Il sottoscritto Segretario comunale, attesta che la presente deliberazione è divenuta esecutiva il 23-12-15,

poiché dichiarata immediatamente eseguibile (*Art. 134, 4 comma, del D. lg. n° 267/2000*);

Vinchiaturò, li 23-12-15

**IL SEGRETARIO COMUNALE**  
*f.to Dr. CARLONE Antonello*

---

Per copia conforme all'originale, in carta libera per uso amministrativo.

Vinchiaturò, li \_\_\_\_\_

**IL SEGRETARIO COMUNALE**  
*Dr. CARLONE Antonello*



## DGSalvaguardia Pec

---

**Da:** Comune Vinchiaturo <comune.vinchiaturocb@legalmail.it>  
**Inviato:** giovedì 24 dicembre 2015 12:04  
**A:** segreteria.ministro@pec.minambiente.it; dgsalvaguardia.ambientale@pec.minambiente.it; dgsvi@pec.minambiente.it  
**Oggetto:** Procedimento Statale di Valutazione di impatto Ambientale sul progetto denominato "Rilievo geofisico 3D - Santa Croce" proposto dalla societa' Irminio srl  
**Allegati:** delibera di consiglio 28.pdf; prot.n7850.pdf

In allegato si trasmette la deliberazione di cui all'oggetto.

Il Sindaco  
Avv. Luigi Valente