














LEGENDA

-  AREA DI IMPIANTO (ATTUALE REVISIONE)
-  AREA DI IMPIANTO (VARIANTE PROGETTO ROSIGNANO)
-  AREA PER EVENTUALE FUTURA STAZIONE DI CARICAMENTO GNL SU FERROCISTERNE
-  CONDOTTE CRIOGENICHE (ATTUALE REVISIONE)
-  CONDOTTE CRIOGENICHE (VARIANTE PROGETTO ROSIGNANO)
-  ADEGUAMENTO PONTE
-  UBICAZIONE POTENZIALI RECETTORI
-  CLASSE I
-  CLASSE II
-  CLASSE III
-  CLASSE IV
-  CLASSE V
-  CLASSE VI

RIFERIMENTO

COMUNE DI ROSIGNANO MARITTIMO, 2004, PIANO DI CLASSIFICAZIONE ACUSTICA DEL TERRITORIO COMUNALE, SETTEMBRE 2004

SCALA

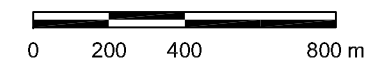


FIGURA 4.2

CLASSIFICAZIONE ACUSTICA DEL COMUNE DI ROSIGNANO MARITTIMO E UBICAZIONE DEI POTENZIALI RECETTORI