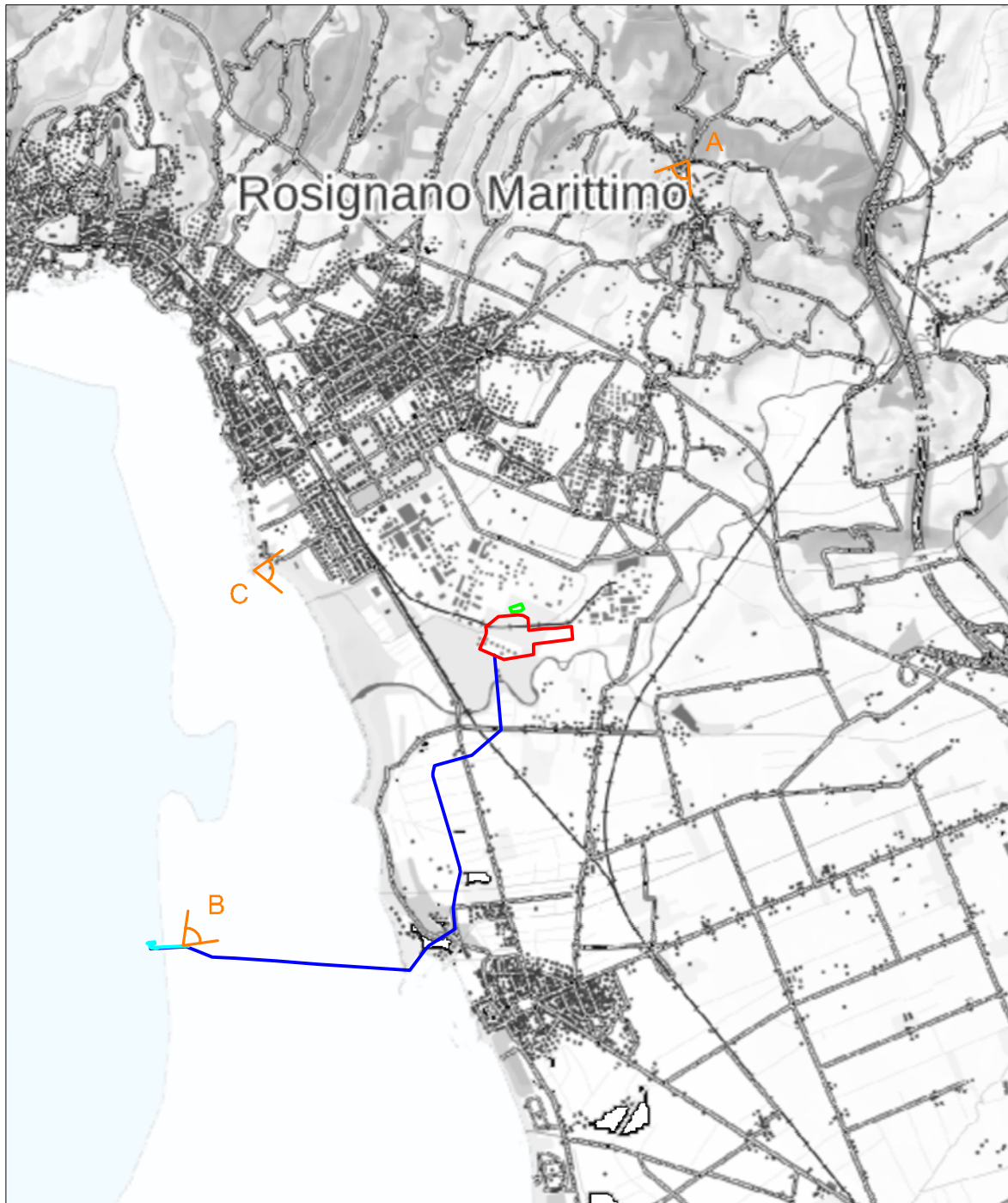







KEY MAP



LEGENDA

-  AREA DI IMPIANTO
-  AREA PER EVENTUALE FUTURA STAZIONE DI CARICAMENTO GNL SU FERROCISTERNE
-  CONDOTTE CRIOGENICHE
-  ADEGUAMENTO PONTILE
-  PUNTO DI VISTA

SCALA

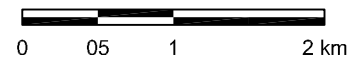


FIGURA 5.1a

FOTOINSERIMENTI
PUNTI DI VISTA