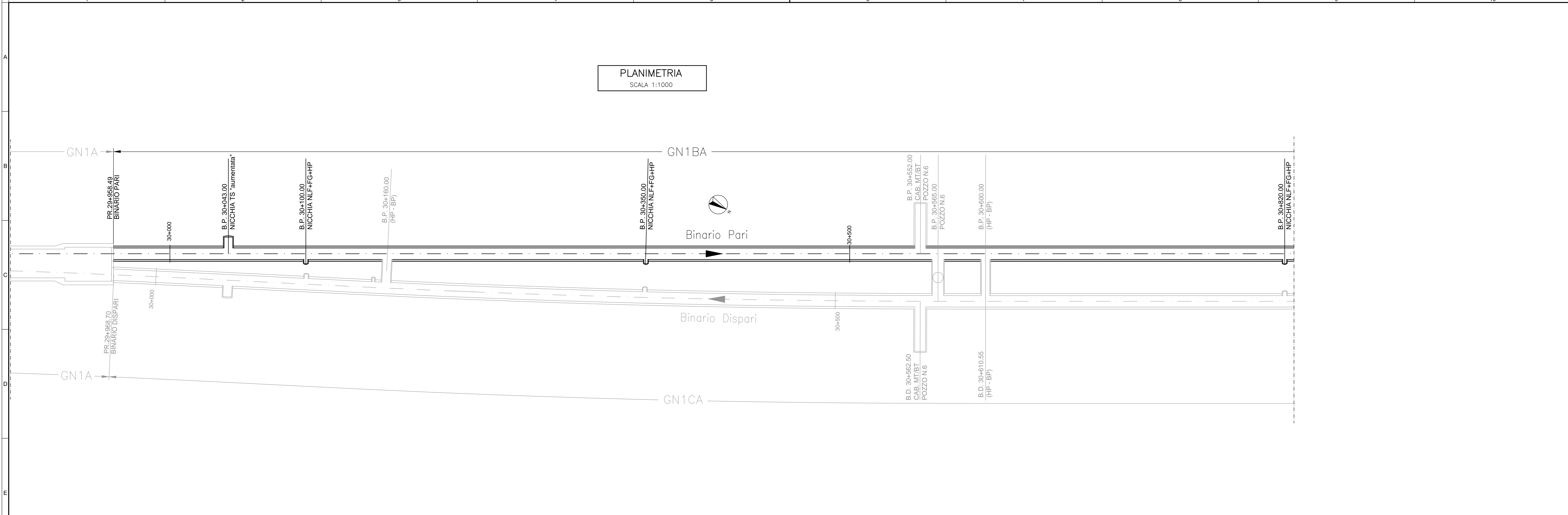
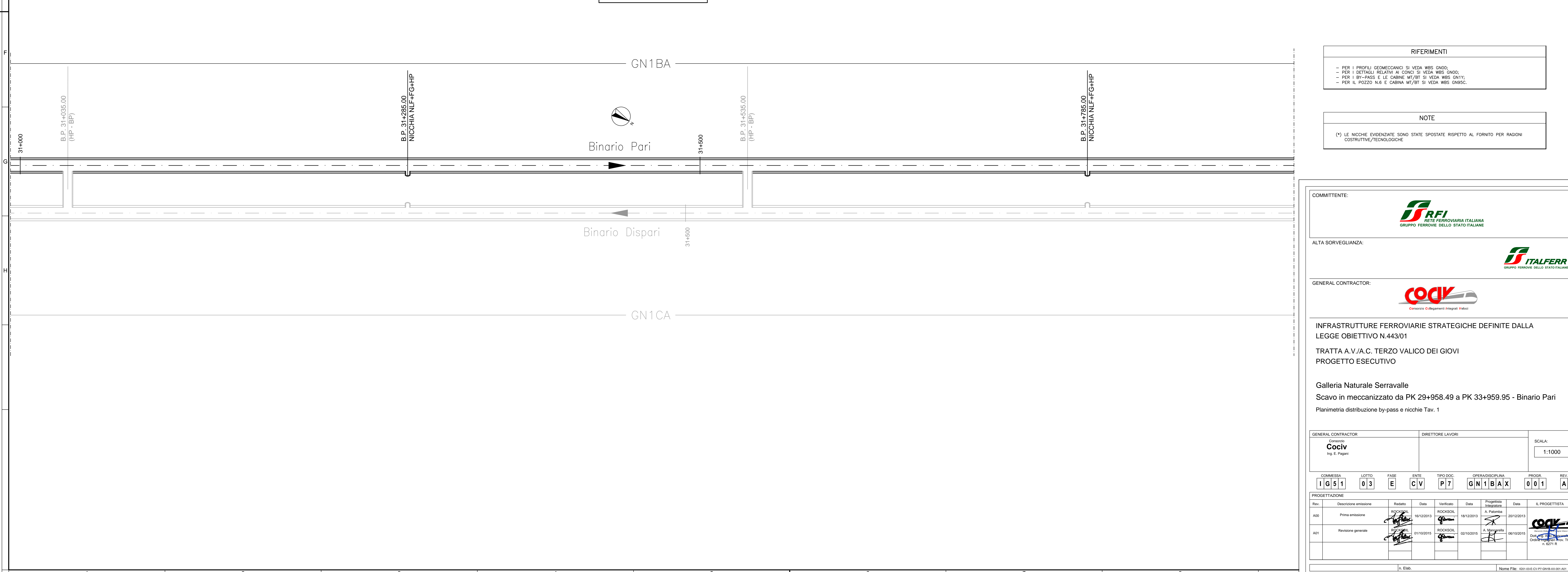


PLANIMETRIA
SCALA 1:1000



PLANIMETRIA
SCALA 1:1000



RIFERIMENTI

- PER I PROFILI GEOMECCANICI SI VEDA WBS GN00;
- PER I DETTAGLI RELATIVI AI CONCI SI VEDA WBS GN00;
- PER I BY-PASS E LE CABINE M7/BT SI VEDA WBS GN11;
- PER IL POZZO N.6 E CABINA M7/BT SI VEDA WBS GN95C.

NOTE


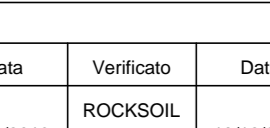
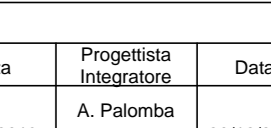



(*) LE NICCHIE EVIDENZIATE SONO STATE SPOSTATE RISPETTO AL FORNITO PER RAGIONI COSTRUTTIVE/TECNOLOGICHE

COMMITTENTE:

ALTA SORVEGLIANZA:

GENERAL CONTRACTOR:

INFRASTRUTTURE FERROVIARIE STRATEGICHE DEFINITE DALLA
LEGGE OBIETTIVO N.443/01
TRATTA A.V./A.C. TERZO VALICO DEI GIOVI
PROGETTO ESECUTIVO
Galleria Naturale Serravalle
Scavo in meccanizzato da PK 29+958.49 a PK 33+959.95 - Binario Pari
Planimetria distribuzione by-pass e nicchie Tav. 1

GENERAL CONTRACTOR Conditore Cociv Ing. E. Pagan		DIRETTORE LAVORI		SCALA: 1:1000				
COMMESSA IG51	LOTTO 03	FASE E	ENTE CV	TIPO DOC P7				
OPERADISCIPLINA GN1BA X		PROGE 001	REV. A					
PROGETTAZIONE								
Rev.	Descrizione emissione	Redatto	Data	Verificato	Data	Progettista	Data	IL PROGETTISTA
A00	Prima emissione		16/12/2013		18/12/2013	A. Palomba	20/12/2013	
A01	Revisione generale		01/10/2015		02/10/2015	A. Marzante	06/10/2015	

Nome File: I501-03-COCLV-001-BA-001-BAI
CUP: F5H5000000000