PLANIMETRIA
SCALA 1:1000

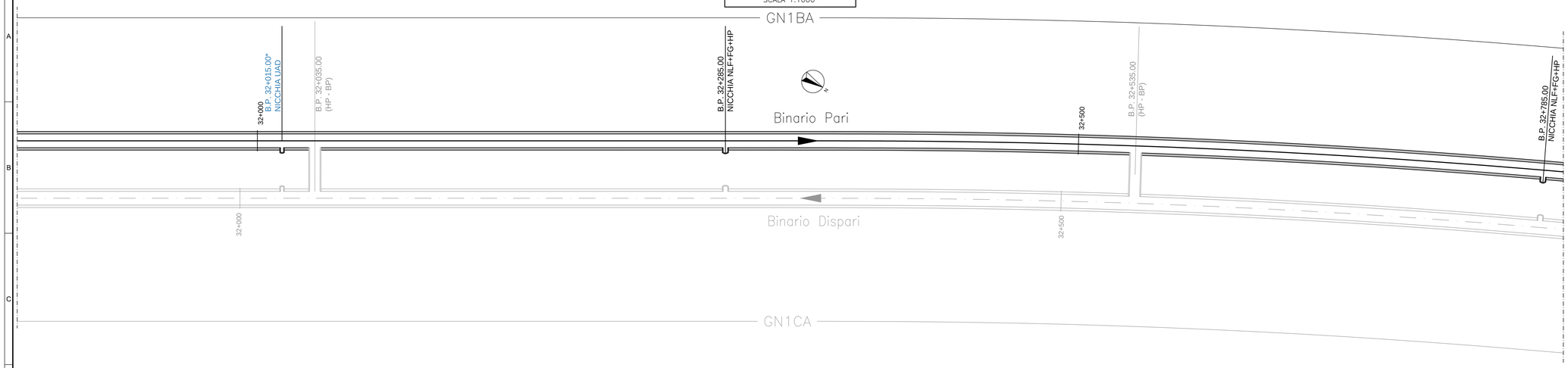

PLANIMETRIA
SCALA 1:1000

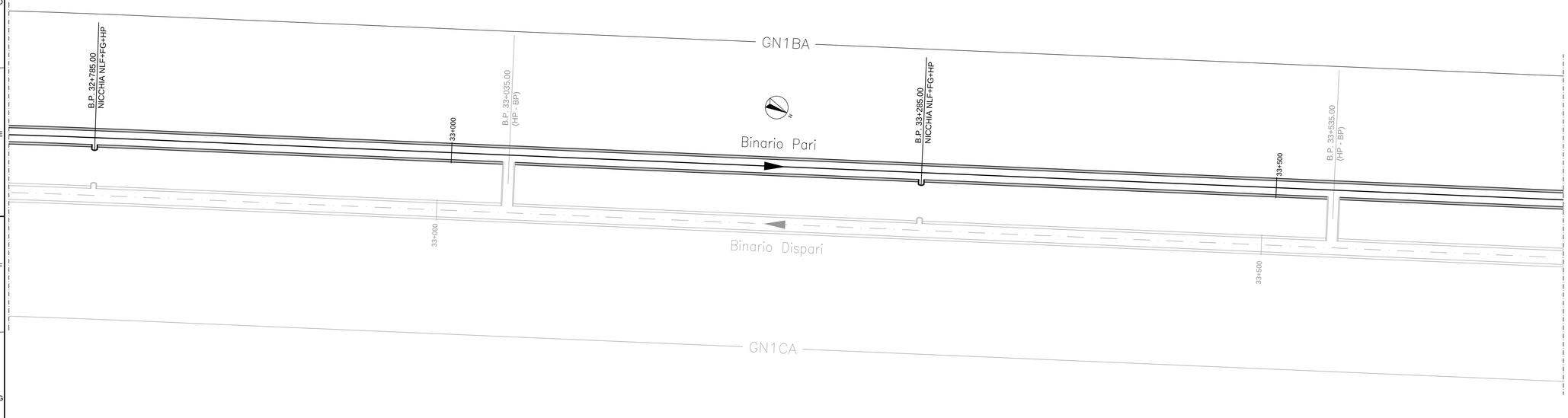

PLANIMETRIA
SCALA 1:1000

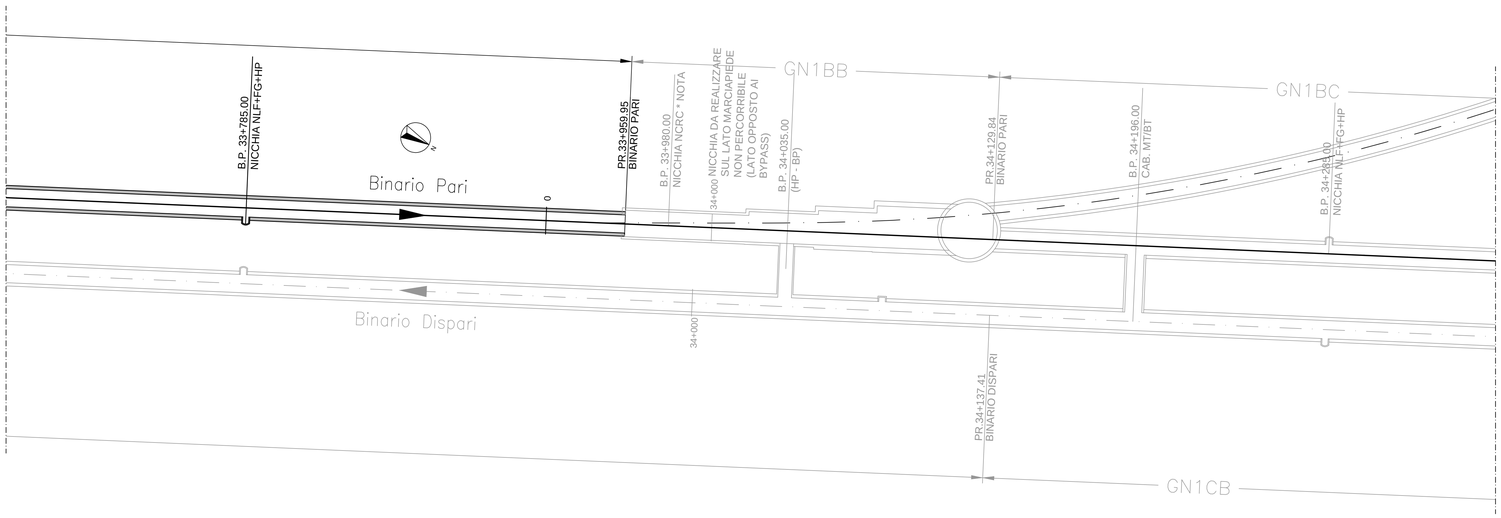

RIFERIMENTI

- PER I PROFILI GEOMECCANICI SI VEDA WBS GN00;
- PER I DETTAGLI RELATIVI AI CONCI SI VEDA WBS GN00;
- PER I BY-PASS E LE CABINE MT/BT SI VEDA WBS GN1Y.

NOTE

(*) LE NICCHIE EVIDENZIATE SONO STATE SPOSTATE RISPETTO AL FORNITO PER RAGIONI COSTRUTTIVE/TECNOLOGICHE

COMMITTENTE:

RFI RETE FERROVIARIA ITALIANA
GRUPPO FERROVIE DELLO STATO ITALIANE

ALTA SORVEGLIANZA:

ITALFERR
GRUPPO FERROVIE DELLO STATO ITALIANE

GENERAL CONTRACTOR:

COCIV
Consorzio Collegamenti Integrati Veloci

INFRASTRUTTURE FERROVIARIE STRATEGICHE DEFINITE DALLA LEGGE OBIETTIVO N.443/01

TRATTA A.V./A.C. TERZO VALICO DEI GIOVI
PROGETTO ESECUTIVO

Galleria Naturale di Serravalle
Scavo in meccanizzato da PK 29+958.49 a PK 33+959.95 - Binario Pari
Planimetria distribuzione by-pass e nicchie Tav. 2

GENERAL CONTRACTOR	DIRETTORE LAVORI	SCALA:
Consorzio Cociv Ing. E. Pagani		1:1000

COMMESSA	LOTTO	FASE	ENTE	TIPO DOC.	OPERA/DISCIPLINA	PROGR.	REV.
IG51	03	E	CV	P7	GN1BAX	002	A

PROGETTAZIONE

Rev.	Descrizione emissione	Redatto	Data	Verificato	Data	Progettista Integratore	Data	IL PROGETTISTA
A00	Prima emissione	ROCKSOIL	16/12/2013	ROCKSOIL	18/12/2013	A. Palomba	20/12/2013	COCIV Consorzio Collegamenti Integrati Veloci Dott. Ing. Ettore Pagani Ordine Ingegneri Prov. TO n. 6271 R
A01	Revisione generale	ROCKSOIL	01/10/2015	ROCKSOIL	02/10/2015	A. Mancarella	06/10/2015	

n. Elab.

Nome File: IG51-03-E-CV-P7-GN1B-AX-002-A01
CUP: F81H92000000008

Scala di plot 1: 1

NOME FILE: 13333001 RED: MV DATA: 08.10.13
FATT. PLOT: 1=1