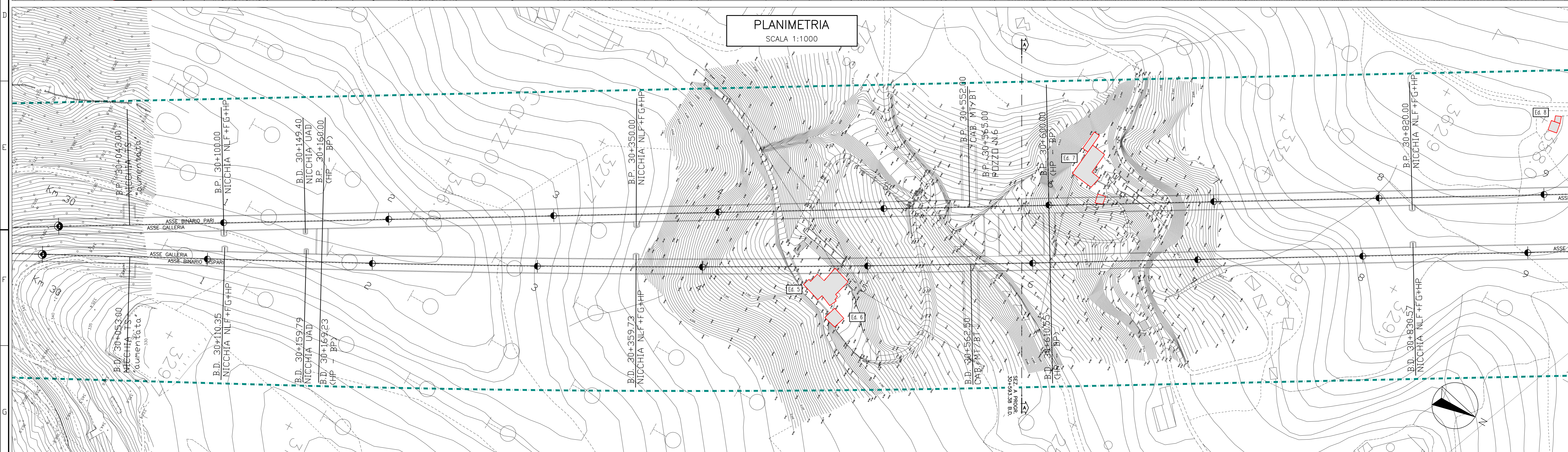


NOTE

— LE AREE EVIDENZIATE "LOTTO A", "LOTTO 9B", "CPFC" E "SOTTOPASSO" SONO DESTINATE A FUTURA COSTRUZIONE O GIÀ REALIZZATE NELL'AMBITO DEL PROGETTO P.I.E.C. PRAGA

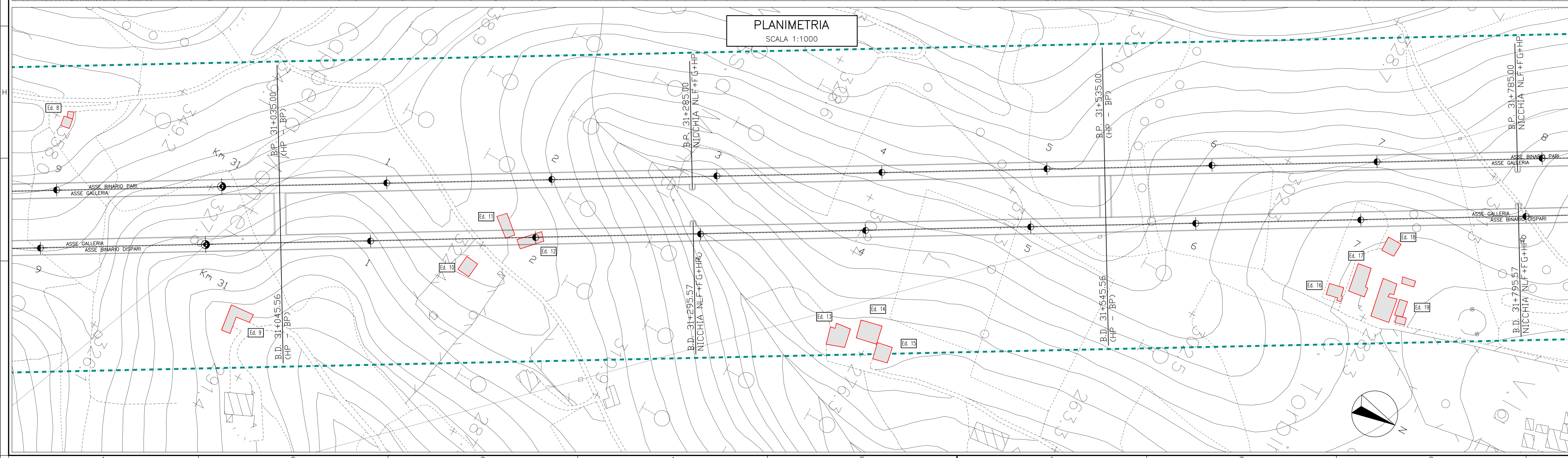



- PIEZOMETRI
- MIRE TOPOGRAFICHE SU EDIFICI
- CAPISALDI TOPOGRAFICI
- ESTENSIMETRI MULTIBASE


**CLASSE DI DANNO CALCOLATA**  
 Classe di danno calcolata (Green Field Metodo Boscardin/Cording) con valori di  $k=0.45-0.50$  e  $Vp=2\%$  in assenza di interventi di consolidamenti


0
1
2
3
4
5

- ▨ Edifici non ad uso civile
- ▨ Edifici da espropriare



COMMITTENTE:  **RFI**  
 RETE FERROVIARIA ITALIANA  
 GRUPPO FERROVIE DELLO STATO ITALIANO

ALTA SORVEGLIANZA:  **ITALFERR**  
 GRUPPO FERROVIE DELLO STATO ITALIANO

GENERAL CONTRACTOR:  **COCI**  
 Consorzio Collagements Integrali Valcoi

**INFRASTRUTTURE FERROVIARIE STRATEGICHE DEFINITE DALLA LEGGE OBIETTIVO N.443/01**

**TRATTA A.V./A.C. TERZO VALICO DEI GIOVI**

**PROGETTO ESECUTIVO**




Galleria Naturale di Serravalle  
 Scavo in mezzanizzato da PK 34+129.84 a PK 36+280.64  
 Binario Pari  
 Interferenze di superficie - Planimetria Tav 1/4

GENERAL CONTRACTOR: **Cociv**  
 Ing. E. Pagani

DIRETTORE LAVORI: \_\_\_\_\_

SCALA: 1:1000

COMMESSA	LOTTO	FASE	ENTE	TIPO DOC	OPERADISCIPLINA	PROG.	REV.
I G 5 1	0 3	E	C V	P 7	G N 1 B C X	0 0 2	A

Rev.	Descrizione emissione	Redatto	Data	Verificato	Data	Progettista	Data	IL PROGETTISTA
Ad	Prima emissione		01/10/2015		02/10/2015	A. Mangiola	06/10/2015	

Nome File: I501-051-CV-P7-0418-CX-002-A00  
 CUP: F81H000000008