

# COMUNE DI REGGIO CALABRIA CAPITANERIA DI PORTO DI REGGIO CALABRIA

Proponente:

CARONTE & TOURIST S.p.A.



REALIZZAZIONE DI UN SISTEMA DI APPRODO PER IL COLLEGAMENTO  
MARITTIMO REGGIO CALABRIA/MESSINA PRESSO LE AREE A NORD DEL  
PIAZZALE PORTO IN REGGIO CALABRIA

PROGETTO PRELIMINARE

Elaborato

Inquadramento territoriale  
e documentazione catastale

Scala

Elaborato n.

01



**Progettisti**

Ing. Giovanni Ferlazzo  
Ing. Giovanni Pracanica

**Consulente tecnico-scientifico**

Prof. Ing. Pasquale Filianoti

Data

Messina 01/02/2013

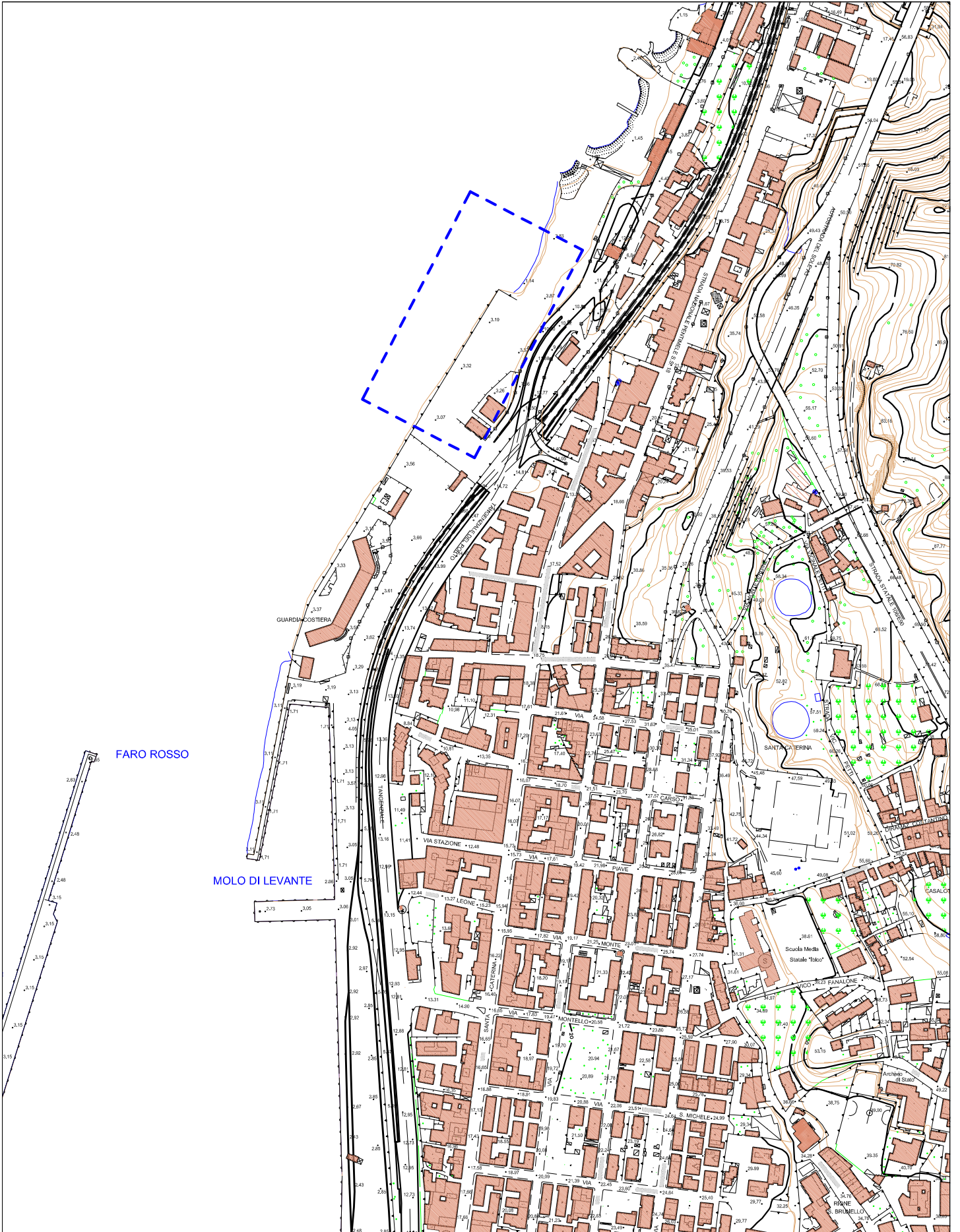
Coordinatore per la Sicurezza in fase di Progettazione  
(D. Lgs. n. 81/2008)

Ing. Alessandro De Domenico

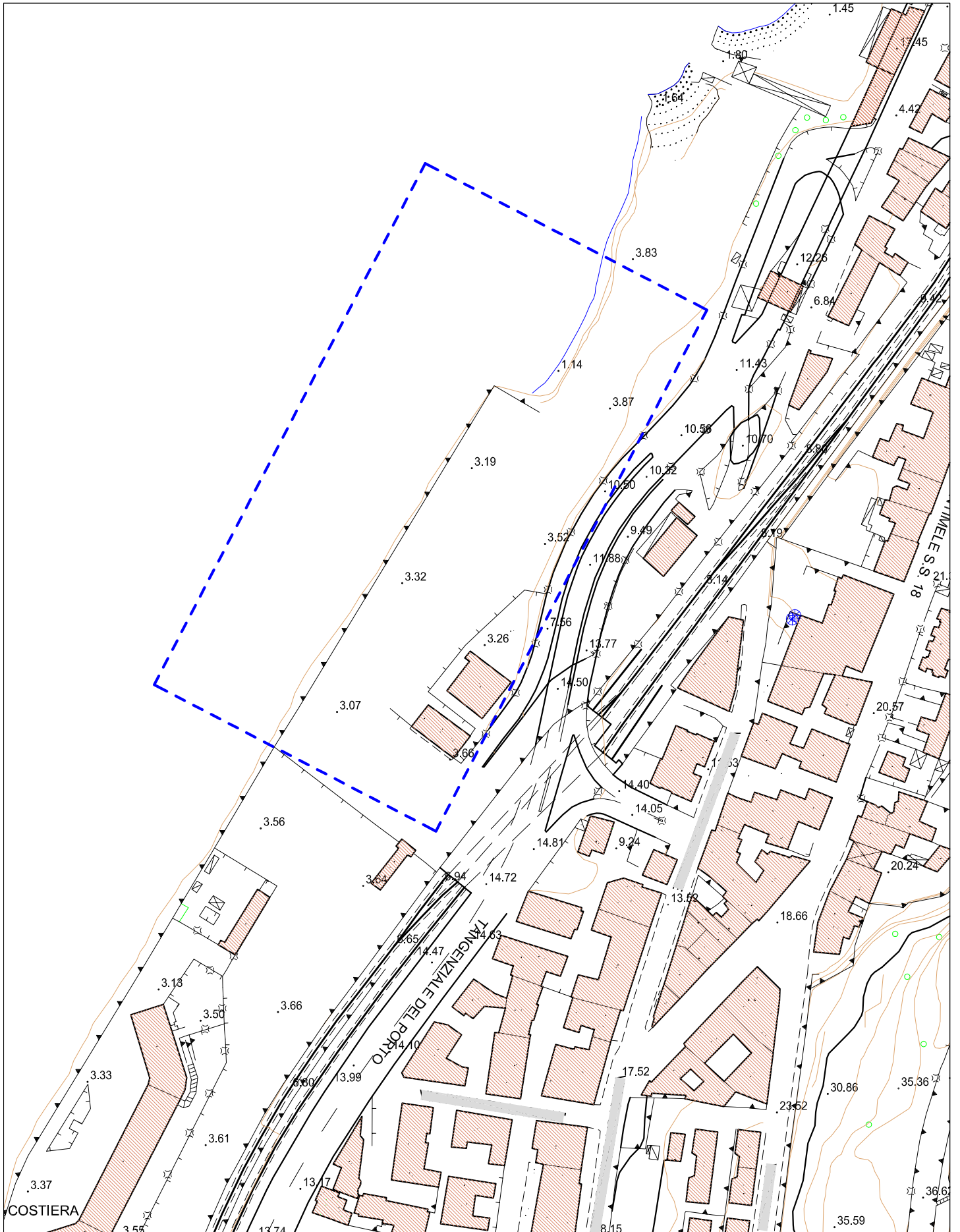
Revisione

Rev 01 04/12/2013

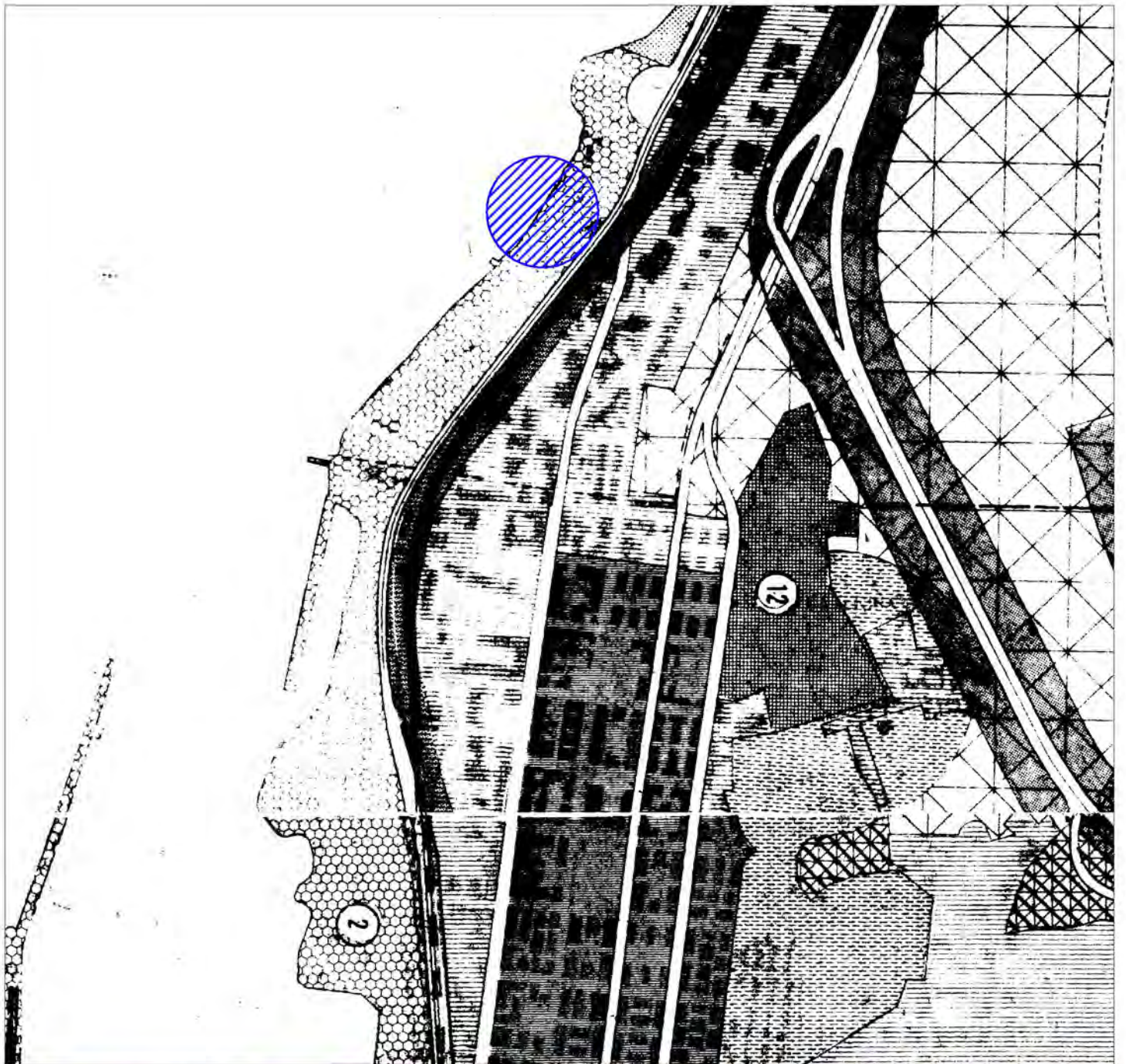
elaborato originale in rev 0 non modificato



Località	DESCRIZIONE	TAVOLA
Ambito Portuale (R.C.)	<b>Aerofotogrammetria</b>	<b>01.1</b> Scala 1:5000



Località	DESCRIZIONE	TAVOLA
Ambito Portuale (R.C.)	<b>Aerofotogrammetria</b>	<b>01.2</b> Scala 1:2000



Località	DESCRIZIONE	TAVOLA
Ambito portuale (R.C.)	<b>Stralcio PRG</b>	<b>01.3</b> Scala 1:5000



Località	DESCRIZIONE	TAVOLA
<i>Ambito portuale (R.C.)</i>	<b>Ortofoto</b>	<b>01.4</b> Scala 1:5000



Autorizzazione alla divulgazione EMA del 9 Febbraio 2005 n. 029  
 Rilasciata dalla Compagnia Generale Ripresa S.p.A. di Parma



Località	DESCRIZIONE	TAVOLA
<i>Ambito portuale (R.C.)</i>	<b><i>Estratto P.A.I.</i></b>	<b><i>01.5</i></b>