PROVINCIA DI PERUGIA - COMUNE DI FOLIGNO

PROVINCIA DI PERUGIA - COMUNE DI FOLIGNO

PROVINCIA DI MACERATA - COMUNE DI SERRAVALLE DEL CHIENTI

312150

312150

312110

312110

312120

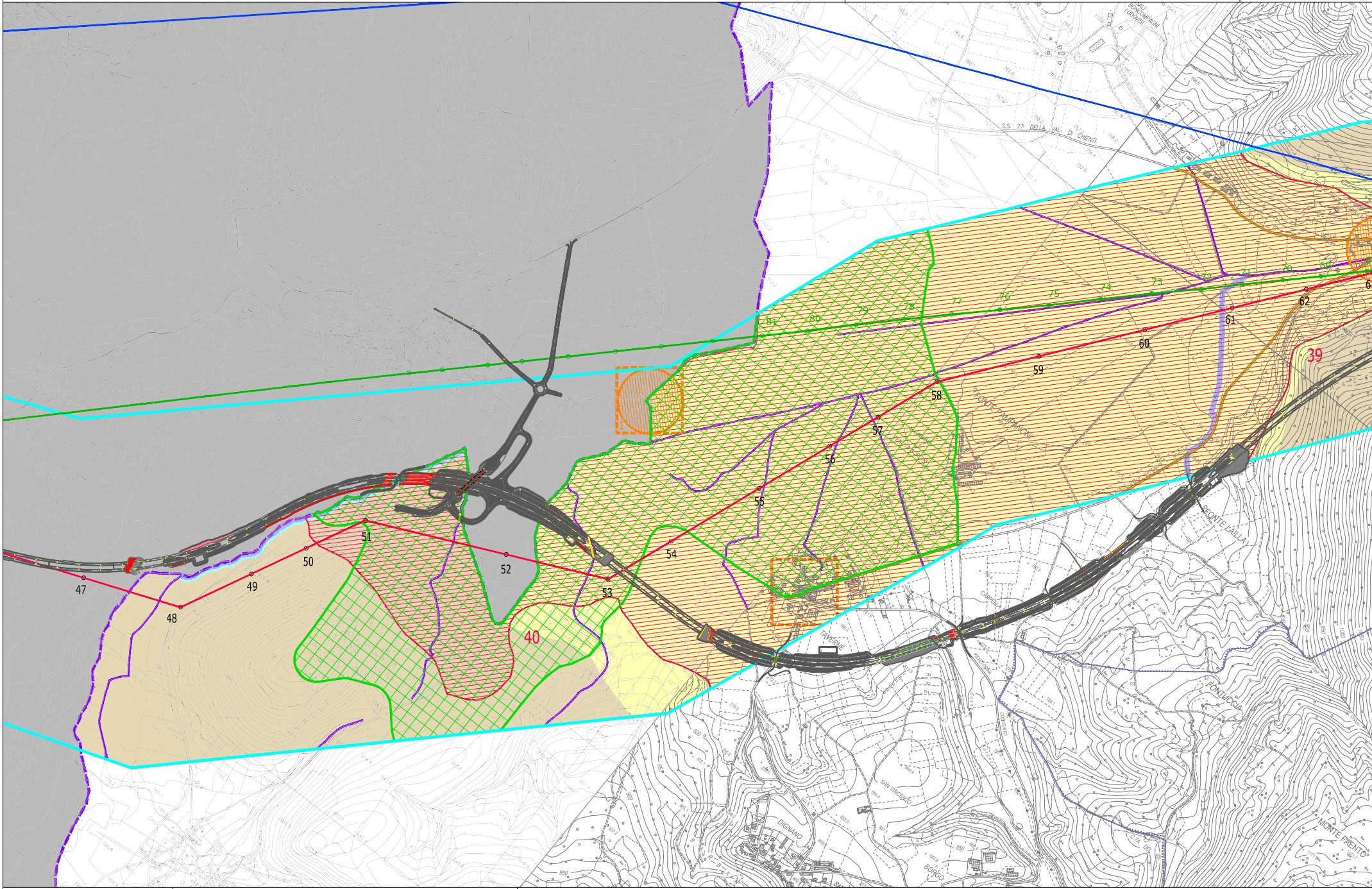
S.S. 77 DELLA VAL DI CHIENTI
PIANO DI COLFIORITO
81
80
79
78
77
76
75
74
73
72
71
70
69
47
48
49
50
51
52
53
54
55
56
57
58
59
60
61
62
39
40
TAVERNE
DIGNANO
SAN VINCENZO
BORGO
FONTUCCIA
MONTE PRENTO

324030

312150

312150

312160

PERUGIA

PROVINCIA DI MACERATA - COMUNE DI SERRAVALLE DEL CHIENTI

PROVINCIA DI MACERATA - COMU

PROVINCIA DI MACERATA - COMUNE DI SERI

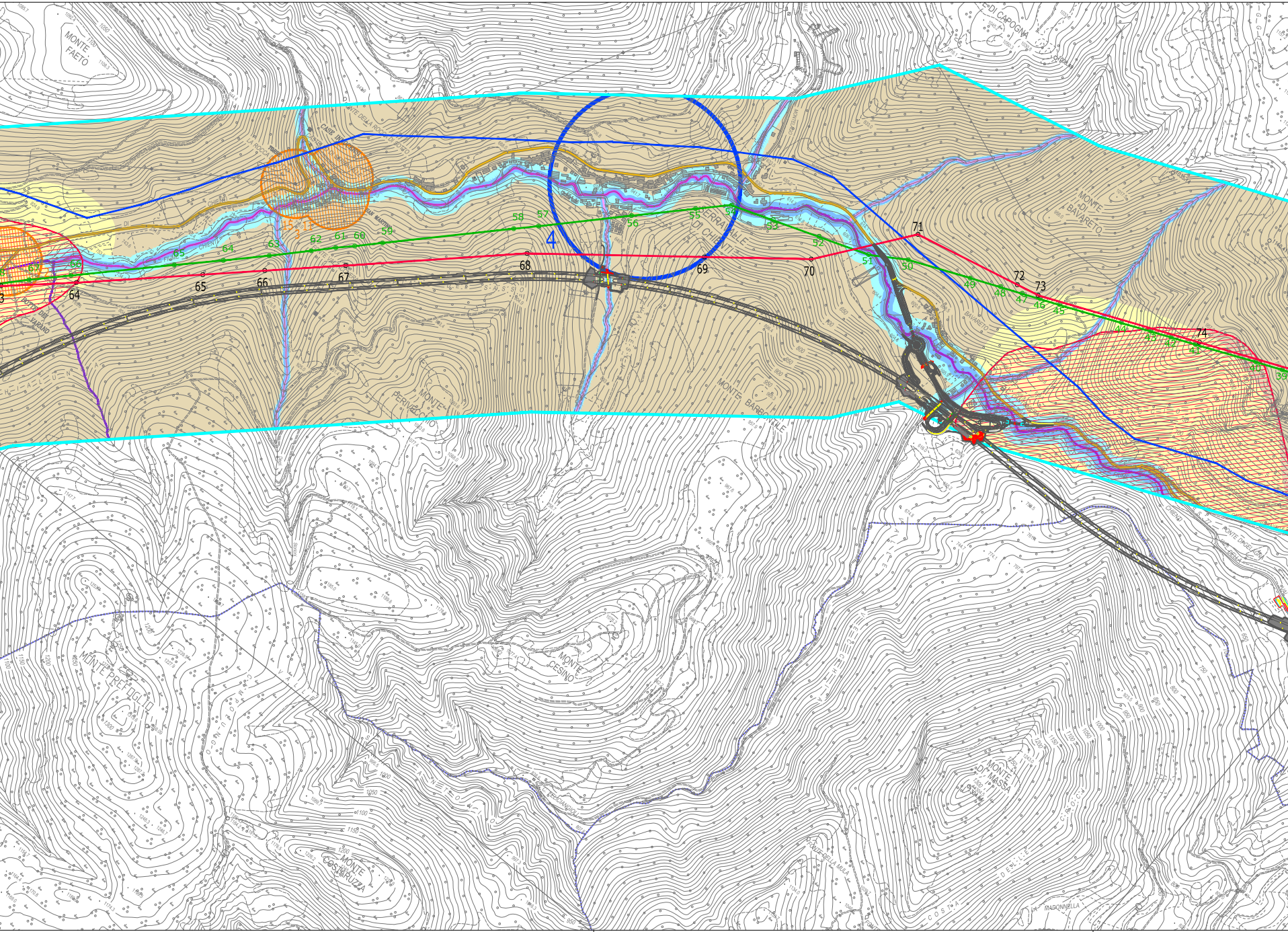
MONTE FAETO
FIUME CHIENTI
FOSSO DEI VARANO
MONTE PERIVECCHIO
SERRAVALLE DI CHIENTI
MONTE BARBONALE
MONTE DI BAVARETO
BAVARETO
MONTE PREFOGLIO
MONTE CESINO
MONTE COSTARUZZA
MONTE DI MASSA
MADONNELLA
4
64
65
66
67
68
69
70
71
72
73
74
39
40
41
42
43
44
45
46
47
48
49
50
51
52
53
54
55
56
57
58
59
60
61
62
63
64
65
66
67
15
11
3

312160 | 312120 | 312120 | 313090

UNE DI PIEVETORINA

PROVINCIA DI MACERATA - COMUNE DI MUCCIA

RAVALLE DEL CHIENTI | COMUNE DI SEFRO | PROVINCIA DI MACERATA - COMUNE DI CAMERINO

312120 | 313040 | 313040 | 313050

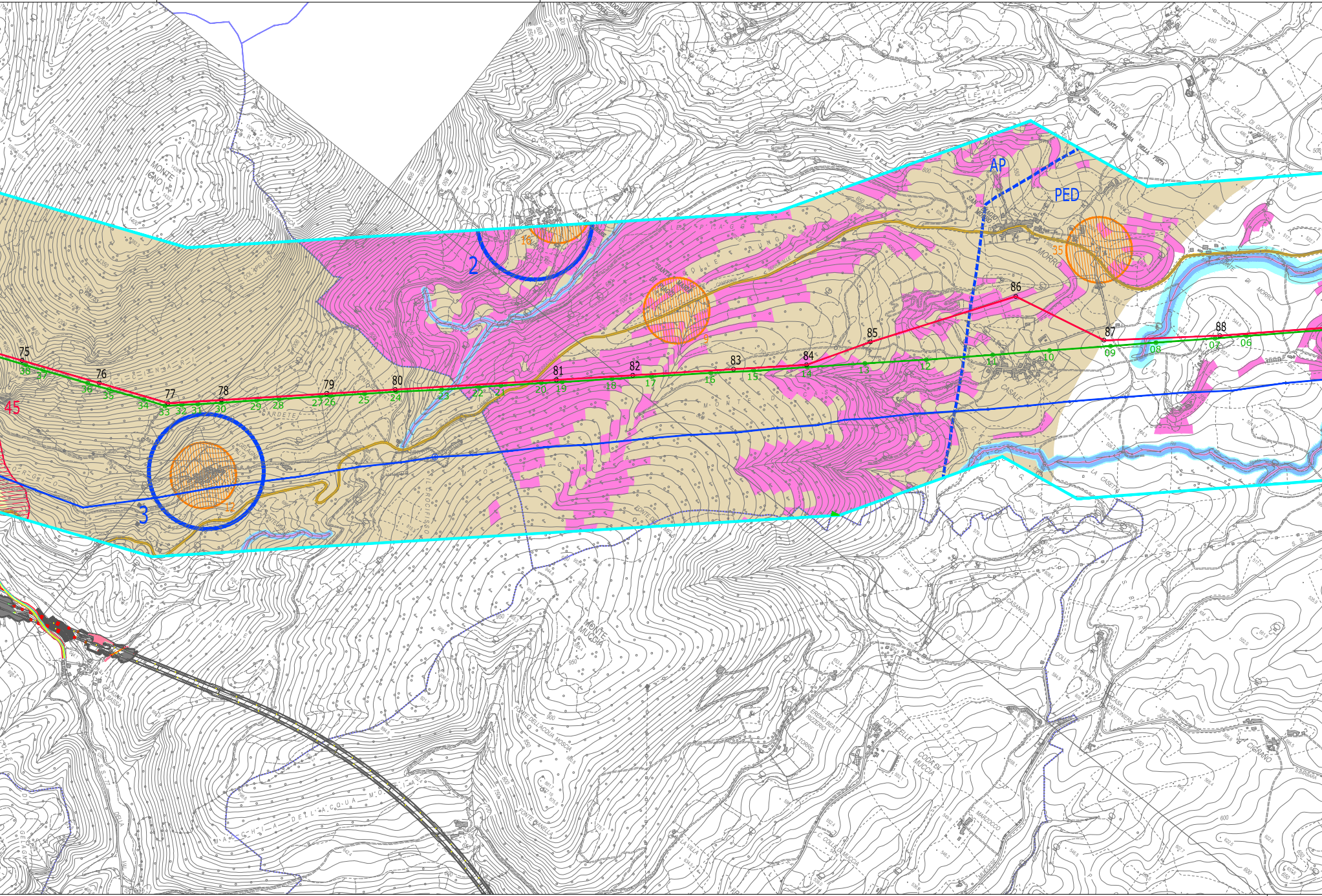

AP
PED
2
3
35
45
75
76
77
78
79
80
81
82
83
84
85
86
87
88
38
37
36
35
34
33
32
31
30
29
28
27
26
25
24
23
22
21
20
19
18
17
16
15
14
13
12
11
10
09
08
07
06
MONTE GINO
MONTE MUCCIA
MORRO
CASALE
PALENTUCCIO
LE VALLI
CASANOVA
COLLE S. BARBARA
CIGNANO
FONTICELLE
LA TORRE
LA VILLA
MARZOCCO
LA CASETTA

313090 | 313050

COMUNE DI SERRAVALLE | PROVINCIA DI MACERATA - COMUNE DI MUCCIA | PROVINCIA DI MACERATA - COMUNE DI MUCCIA | PROVINCIA DI MACERATA - COMUNE DI CAMERINO

PROVINCIA DI MACERATA - COMUNE DI CAMERINO

313050

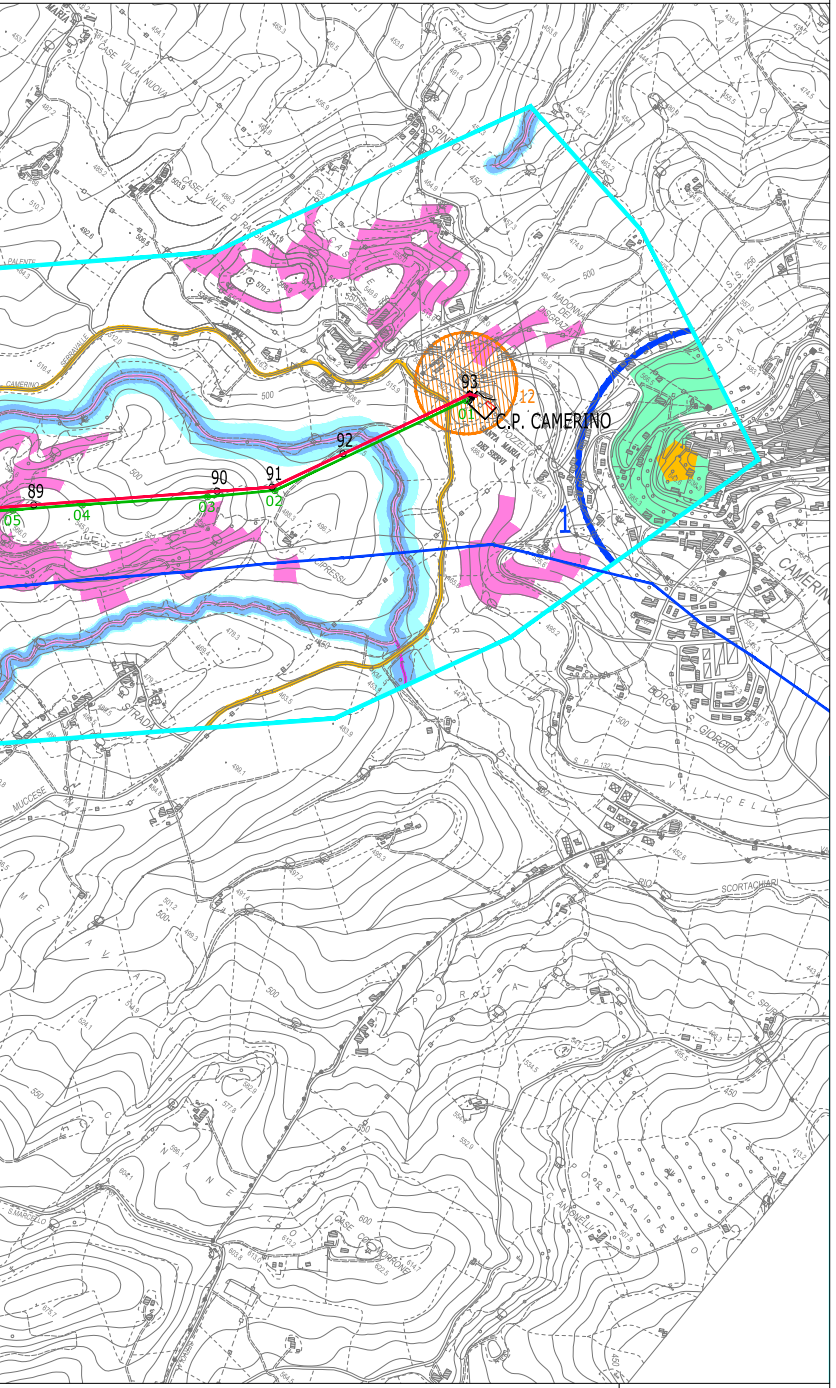
C.P. CAMERINO
93
92
91
90
89
01
02
03
04
05
12
1
CAMERINO
SCORTACHIARI

313050 313060

PROVINCIA DI MACERATA - COMUNE DI CAMERINO

🟩 Vincolo paesistico D.M. del 18-11-1968

Suddivisione tra la fascia appenninica e la fascia pedeappenninica

🟨 Aree geologiche e geomorfologiche di eccezionale valore GA (art.6-9)

Aree geologiche e geomorfologiche di rilevante valore GB (art.6-9)

▨ Emergenze geomorfologiche (art.28)
n°39 "Piano di Colfiorito"
n°40 "Buca di Colfiorito"
n°45 "Ponte di Gelagna"

Corsi d'acqua (art.29)

Corso d'acqua di Classe 0

Corso d'acqua di Classe I

Corso d'acqua di Classe II

Corso d'acqua di Classe III

Ambito di tutela provvisorio

Ambito di tutela permanente

Aree di versante con pendenza > 30° (art. 31 N.T.A. del P.P.A.R.)

Centri e nuclei storici (art.39)
n°01 - Centro storico - Camerino
n°02 - Nucleo storico di crinale - Arnano
n°03 - Nucleo storico di pendio - Gelagna Alta
n°04 - Centro storico - Serravalle

▨ Edifici e manufatti extra-urbani (art.40)
Comune di Camerino
09 - S.Maria di Piaggi
12 - S.Maria dei Servi a Caselle
16 - S.Apollinare di Arnano
35 - S.Biagio a Morro
Comune di Serravalle
01 - S.Maria a Pistia
02- Botte dei Varano a Colfiorito
03- Casa Innocenzi a Castello
11 - S.Martino a Castello
12 - Chiesa parrocchiale a Gelagna alta
15 - Ruderi e Torre a Castello

Aree archeologiche con segnalazioni di ritrovamenti (art.41)

☒ Luoghi di memoria storica "Battaglia di Colfiorito" (art.42)

Percorsi panoramici (art.43)

⬟ Punti panoramici (art.43)

Fonte: Comuni di Camerino e Muccia
Carte tematiche desunte dai PRG vigenti
Comuni di Camerino, Muccia e Serravalle del Chienti
SIT Provincia di Maerata e PPAR approvato con D.A.C.R. n°197 del 3.11.1989

Area di studio

Limiti Regionali

Limiti Comunali

Elettrodotto esistente Cappuccini-Valcimarra

Elettrodotto esistente Cappuccini-Camerino

Elettrodotto di progetto Cappuccini-Camerino

Regione Umbria

Asse Civitanova Marche - Foligno (S.S. n°77) - Quadrilatero S.p.A.

DOTT. NICOLA TAVANO Iscr. N° 113

REVISIONI

N.	DATA	DESCRIZIONE	ELABORATO	VERIFICATO	APPROVATO
03	30/11/2015	REVISIONE 02 (RISPOSTA AI QUESITI - REGIONE MARCHE)	N.TAVANO STUDIO TAVANO		
02	08/10/2012	PRIMA REVISIONE	N.TAVANO STUDIO TAVANO	U.MARTELLINO AOT RM-PRI-LIN	G.BABUSCI AOT RM-PRI
01	25/09/2012	EMISSIONE ELABORATO	N.TAVANO STUDIO TAVANO	U.MARTELLINO AOT RM-PRI-LIN	G.BABUSCI AOT RM-PRI

TIPOLOGIA DELL'ELABORATO	CODIFICA DELL'ELABORATO
PLANIMETRIA	D E 23153A1 C EX 0010

Terna Rete Italia

PROGETTO	TITOLO
POTENZIAMENTO CAPPUCCINI CAMERINO	LINEA 150 kV CAPPUCCINI - CAMERINO REGIONE MARCHE CARTA DEL P.P.A.R.
RICAVATO DAL DOC. TERNA	
CLASSIFICAZIONE DI SICUREZZA	

NOME DEL FILE	SCALA CAD	FORMATO	SCALA	FOGLIO
DE23153A1CEX0010_rev.dwg	1 unità = 1 metro	2475*488	1:10.000	1 / 1

Questo documento contiene informazioni di proprietà Terna S.p.A. e deve essere utilizzato esclusivamente dal destinatario in relazione alle finalità per le quali è stato ricevuto. E' vietata qualsiasi forma di riproduzione o di divulgazione senza l'esplicito consenso di Terna S.p.A.

This document contains information proprietary to Terna S.p.A. and it will have to be used exclusively for the purposes for which it has been furnished. Whichever shape of spreading or reproduction without the written permission of Terna S.p.A. is prohibit.