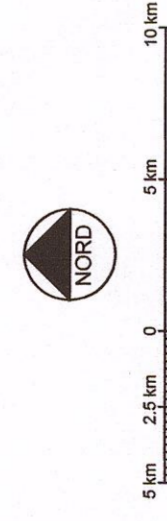


LEGENDA:

- | | | | |
|--|------------------------------|--|--------------------------------|
| | PORTO DI PORTOPALO | | AUTOSTRADA IN COSTRUZIONE |
| | PORTI | | STRADE DI GRANDE COMUNICAZIONE |
| | PORTO DI COMPETENZA COMUNALE | | STRADE DI INTERESSE REGIONALE |
| | LINEA DI COSTA | | FERROVIA |
| | CENTRI ABITATI | | CONFINI PROVINCIALI |
| | AUTOSTRADA | | AEREOPORTI |



REGIONE SICILIA

Comune di Pozzallo

(Ragusa)

Porto di Pozzallo

INTERVENTI PER LA MESSA IN SICUREZZA DELLE OPERE MARITTIME ESISTENTI CON PARTICOLARE RIGUARDO ALLA DEFINIZIONE DELL'IMBOCCATURA PORTUALE E DELLA DIGA DI SOTTOLUOGO A PROTEZIONE DEI BACINI COMMERCIALE E TURISTICO AI SENSI DELL'ART. 5 DELLA L.R. N.21/98

Progetto preliminare

All.2.1 - Carta delle infrastrutture
scala 1: 250.000

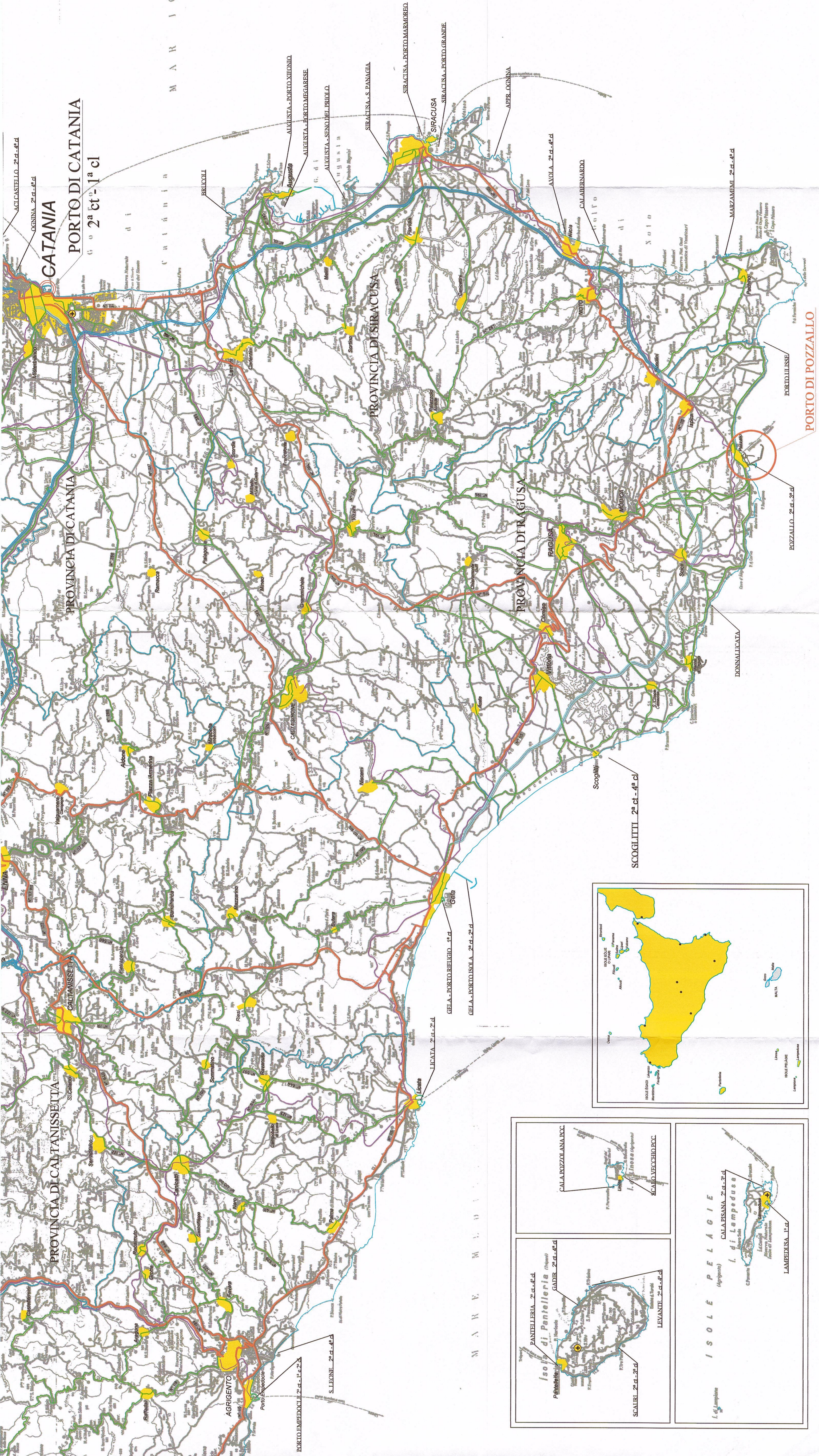

POZZALLO: 16/06/2011

IL R.U.P.:
Geom. Giorgio Nifano Roccasalvo
lavoripubblici@comune.pozzallo.rg.it

REDATTO DALL'UFFICIO TECNICO:
Ing. Giovanni Gambuzzi
ggambuzzi@comune.pozzallo.rg.it

IL SINDACO
Dott. Giuseppe Subenti
sindicato@comune.pozzallo.rg.it

SUPPLEMENTO TECNICO AL RUP:
Ing. Francesco Giordano
Info: francesco.giordano@gmail.com
Info: francesco.giordano@comune.pozzallo.rg.it



PORTO DI POZZALLO

POZZALLO - 2° 52' 32" S

SCOGLIITI - 2° 41' 48" S

LICATA - 2° 41' 24" S

M A R V E M E D I O

GELA - PORTO SUEGIO - 1° 41' S

GELA - PORTO ISOLA - 2° 41' 24" S

PORTO LEMPEDI - 2° 41' 12" S

S. LEONE - 2° 41' 45" S

AGRIGENTO

PROVINCIA DI CALTANISSETTA

AGRIGENTO

PROVINCIA DI CATANISSETTA

AGRIGENTO

PROVINCIA DI CATANIA

AGRIGENTO

PROVINCIA DI CATANIA

AGRIGENTO

PROVINCIA DI CATANIA

AGRIGENTO

PROVINCIA DI CATANIA

AGRIGENTO

PROVINCIA DI CATANIA

AGRIGENTO

PROVINCIA DI CATANIA

AGRIGENTO

PROVINCIA DI CATANIA

AGRIGENTO

PROVINCIA DI CATANIA

AGRIGENTO

PROVINCIA DI CATANIA

AGRIGENTO

PROVINCIA DI CATANIA

AGRIGENTO

PROVINCIA DI CALTANISSETTA

AGRIGENTO

AGRIGENTO

PROVINCIA DI CATANIA

AGRIGENTO

PROVINCIA DI CATANIA

AGRIGENTO

M A R I O N I O

ALICASTELLO - 2° 41' 48" S

GENOVA - 2° 41' 48" S

CATANIA

PORTO DI CATANIA

2° 41' 48" S

BRICICOLI

ALICASTELLO - PORTO VENEZIO

ALICASTELLO - PORTO MEGARESE

ALICASTELLO - SENIO DEL PRIOLO

SIRACUSA - S. PANAGIA

SIRACUSA - PORTO MARMOREO

SIRACUSA - PORTO GRANDE

SIRACUSA

APP. OGGINA

AVOLA - 2° 41' 48" S

CALABERNARDO

PORTO GIULIO

MARZAMEMI - 2° 41' 48" S

PORTO LILISSE

PORTO DI POZZALLO

DOSSALICATA

SCOGLIITI

SCOGLIITI - 2° 41' 48" S

DOSSALICATA

DOSSALICATA

DOSSALICATA

DOSSALICATA

DOSSALICATA

DOSSALICATA

DOSSALICATA

DOSSALICATA

DOSSALICATA

DOSSALICATA

DOSSALICATA

DOSSALICATA

DOSSALICATA

DOSSALICATA

DOSSALICATA

DOSSALICATA

DOSSALICATA

DOSSALICATA

DOSSALICATA

DOSSALICATA

DOSSALICATA

DOSSALICATA

DOSSALICATA

DOSSALICATA

DOSSALICATA

DOSSALICATA

DOSSALICATA