COMPUTO AREE	
ESCAVO	118.70 mq
DEMOLIZIONI	12.00 mq
SALPAMENTI	147.00 mq
SCOGLI DI 500 ÷ 2000 kg	133.90 mq

COMPUTO AREE	
TOUT-VENANT PISTA PROV. E RINFIANCO	90.80 mq
SALPAMENTO TOUT-VENANT	44.00 mq
DEMISSIONE PISTA PROV.	32.00 mq

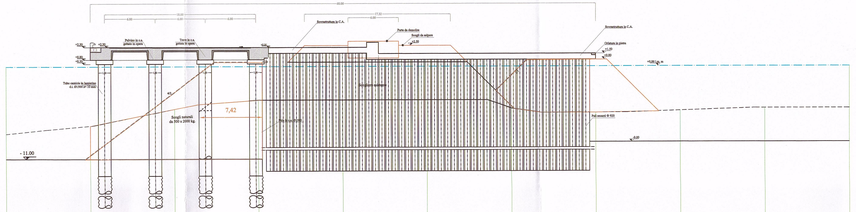

SEZIONE 11

PROGR. 376.50 m

DISTANZE PARZIALI	10.00	10.00	10.00	10.00	10.00	10.00	10.00	10.00	10.00	10.00	10.00	10.00
QUOTE FONDO	-8.00	-7.05	-5.05	-4.00	-4.00	-4.00	-5.00	-5.50	-5.30	-5.00	-3.50	

Scala 1:200

0 1 2 3 4 5m

COMPUTO AREE	
DEMOLIZIONI	12.00 mq
SALPAMENTI	147.00 mq

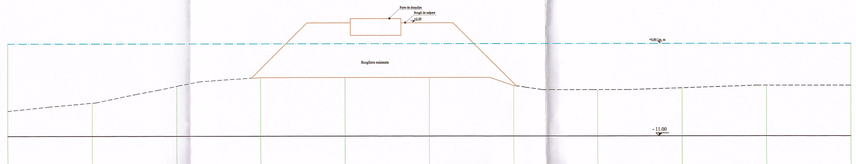

SEZIONE 11 bis

PROGR. 376.50 m

DISTANZE PARZIALI	10.00	10.00	10.00	10.00	10.00	10.00	10.00	10.00	10.00	10.00	10.00	10.00
QUOTE FONDO	-8.00	-7.05	-5.05	-4.00	-4.00	-4.00	-5.00	-5.50	-5.30	-5.00	-3.50	

Scala 1:200

0 1 2 3 4 5m

REGIONE SICILIA

Comune di Pozzallo

(Ragusa)

Porto di Pozzallo

INTERVENTI PER LA MESSA IN SICUREZZA DELLE OPERE MARITTIME ESISTENTI CON PARTICOLARE RIGUARDO ALLA DEFINIZIONE DELL'IMBOCCATURA PORTUALE E DELLA DIGA DI SOTTOFLUTTO A PROTEZIONE DEI BACINI COMMERCIALE E TURISTICO AI SENSI DELL'ART. 5 DELLA L.R. N.21/98

Progetto preliminare

All.6.7.4.3 - Quaderno delle sezioni - Pennello interno
a quota + 1.50 e + 2.30 m - 3° parte
Scala 1:200

POZZALLO : 16/06/2011

IL R.U.P. :
Geom. Giorgio Mariana Roccasalvo
lavoripubblici@comune.pozzallo.rg.it

REDATTO DALL'UFFICIO TECNICO :
Ing. Giovanni Gambuzzi
g.gambuzzi@comune.pozzallo.rg.it

SUPPORTO TECNICO AL R.U.P. :
Ing. Francesco Giannetto
ing.francesco.giannetto@gmail.com

IL SINDACO :
Dott. Giuseppe Salvatti
sindaco@comune.pozzallo.rg.it

COMPUTO AREE	
DEMOLIZIONI	12.00 mq
SALPAMENTI	218.80 mq

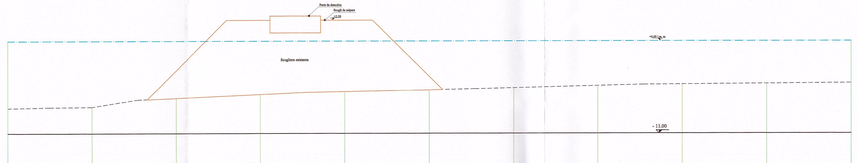

SEZIONE 12

PROGR. 405.50 m

DISTANZE PARZIALI	10.00	10.00	10.00	10.00	10.00	10.00	10.00	10.00	10.00	10.00	10.00	10.00
QUOTE FONDO	-8.00	-7.85	-6.80	-6.34	-6.00	-5.80	-5.58	-5.30	-5.15	-5.08	-5.08	

Scala 1:200

0 1 2 3 4 5m

COMPUTO AREE	
DEMOLIZIONI	12.00 mq
SALPAMENTI	246.40 mq

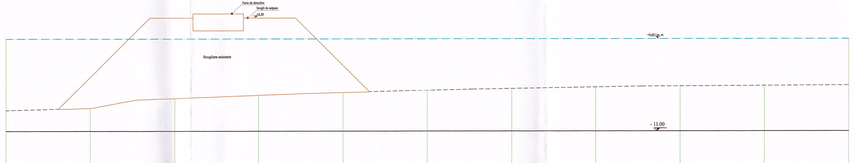

SEZIONE 13

PROGR. 434.50 m

DISTANZE PARZIALI	10.00	10.00	10.00	10.00	10.00	10.00	10.00	10.00	10.00	10.00	10.00	10.00
QUOTE FONDO	-8.00	-7.85	-6.80	-6.34	-6.00	-5.80	-5.58	-5.30	-5.15	-5.08	-5.08	

Scala 1:200

0 1 2 3 4 5m