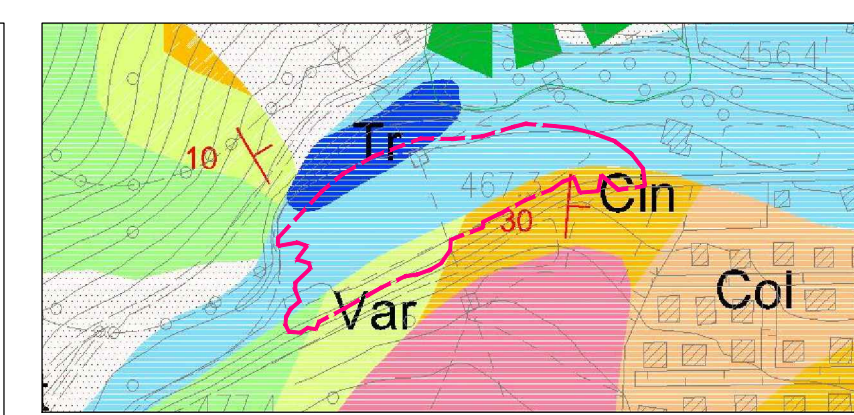


- LEGENDA**
- Contorno area occupata
  - Delimitazione area di stoccaggio (da progetto esecutivo)
  - Delimitazione effettiva area di stoccaggio
  - Seminativo
  - Bosco ceduo
  - Vegetazione ripariale e/o boschiva
  - Perimetro particella catastale
  - 00 Identificativo particella catastale

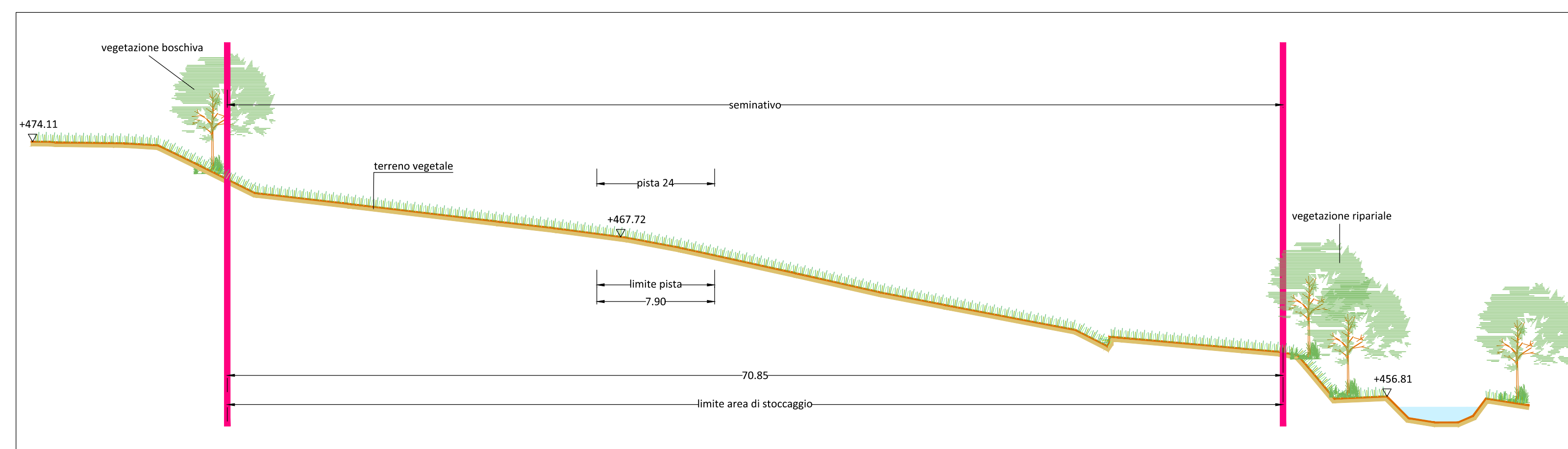


- ai** Depositi alluvionali  
ghiaie prevalentemente grossolane con ciottoli, sabbie e limi (Olocene - Pleistocene sup.)
- ar** Scaglia rosata  
alternanze polifoniche di calcari, calcari marnosi e marne calcaree. Stratificazione netta in strati sottili - medi (Turoniano sup. - Eocene medio p.a.)
- ax** Detriti di falda  
concreti ghiaie ghiaie sabbiose e sabbie a vario grado di cementazione (Olocene - Pleistocene sup.)
- av** Travertini  
depositi concrezionati contenenti sabbie e limi calcarei, localmente fridati in giacitura massiva o grossolanamente stratificati (Olocene - Pleistocene sup.)
- ca** Scaglia cinerea  
alternanza di marne argillose, marne calcaree e subordinatamente calcari marnosi. Strati calcarei sottili e fogliettati (Oligocene - Burdigaliano)
- va** Scaglia variegata  
alternanze polifoniche di calcari, calcari marnosi e marne calcaree. Strati sottili medi (Eocene sup. - Oligocene inf.)
- ▲ Conoidi alluvionali e forme gravitative

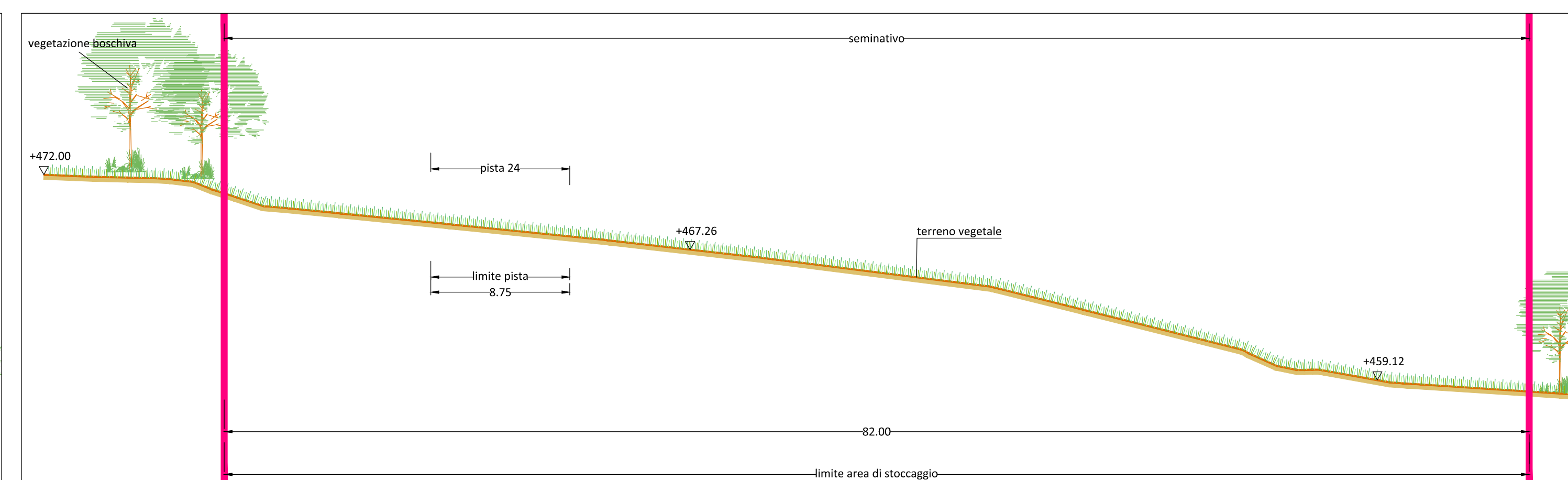
CARTA GEOLOGICA - SCALA 1:5000

PLANIMETRIA STATO ANTE OPERAM - SCALA 1:1000

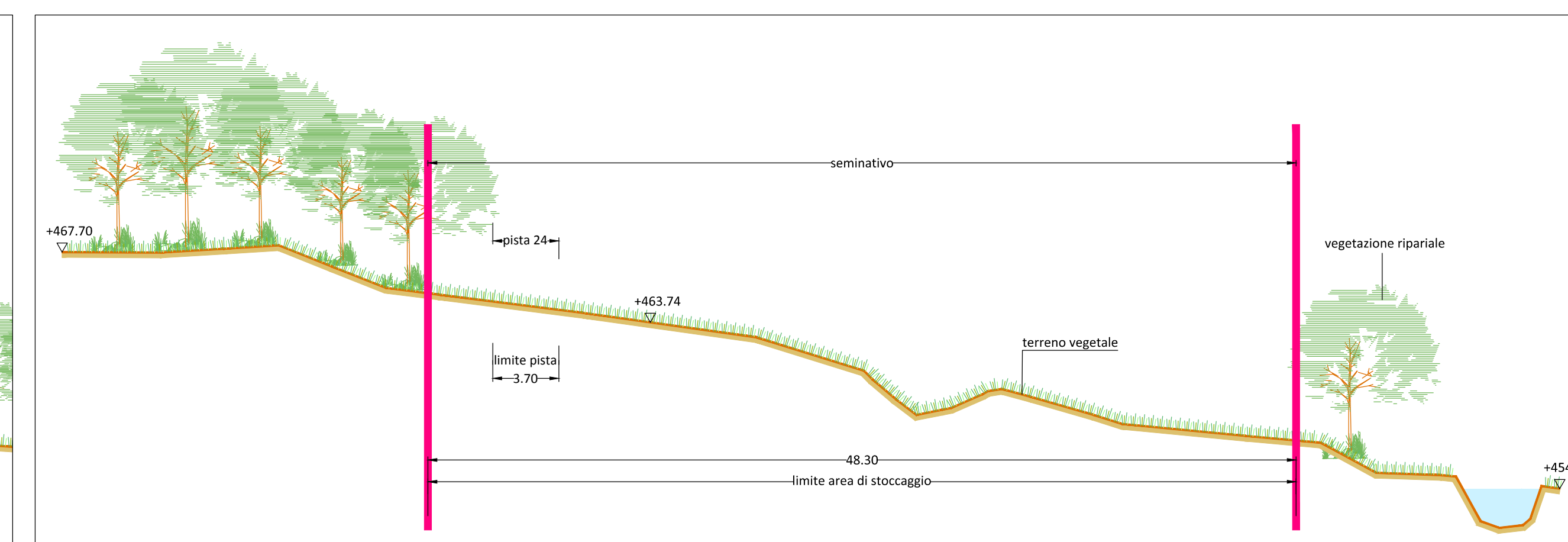
ORTOFOTO STATO ANTE OPERAM - SCALA 1:1000



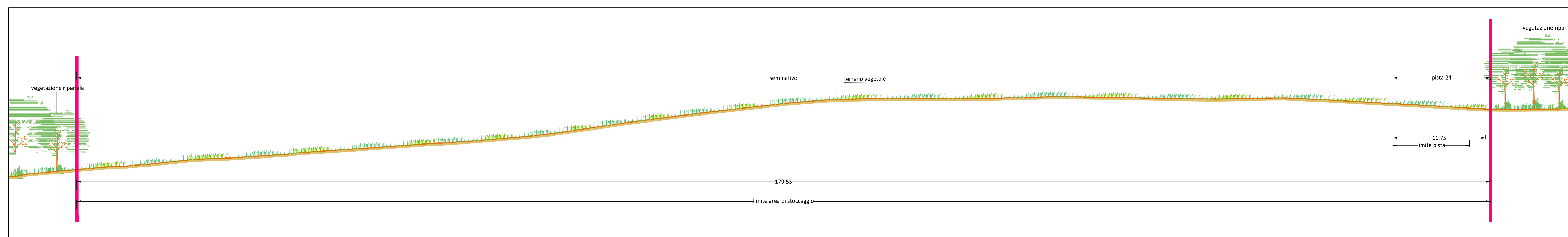
SEZIONE 1 - SCALA 1:250



SEZIONE 2 - SCALA 1:250



SEZIONE 3 - SCALA 1:250



SEZIONE 4 - SCALA 1:250

**QUADRILATERO**  
Marche Umbria S.p.A.

ASSE VIARIO MARCHE-UMBRIA  
E QUADRILATERO DI PENETRAZIONE INTERNA  
MAXILOTTO 1

**PROGETTO ESECUTIVO**

CONTRAENTE GENERALE		IL RESPONSABILE DEL CONTRAENTE GENERALE							
<b>Val di Chienti</b> S.p.A.									
GRUPPO DI PROGETTAZIONE DEL PROGETTO ESECUTIVO APPROVATO		IL PROGETTISTA							
ATI: TEDIITAL, s.p.a. (mandataria) EGS STRUCTURES & ENVIRONMENT S.A. SICS s.r.l. Società Italiana Consulenza Strada S.I.S. Studio di Ingegneria Strada s.r.l. SOL Geologia Geotecnica Opere in sottopiede Ditta del territorio									
INTERAZIONE PRESTAZIONI SPECIALISTICHE: Dott. Ing. M. Roccasta		IL GEOLOGO							
IL GEOLOGO: Dott. Geol. F. Ferrari		IL RESPONSABILE DELLA CONFERENZA FUNZIONALE CON IL PROGETTO ESECUTIVO APPROVATO (ATI: TEDIITAL-EGS-SOL-SIS-SICS)							
VETTORE RESPONSABILE DEL PROCEDIMENTO: Dott. Ing. Vincenzo Lanna		VETTORE COORDINATORE DELLA SICUREZZA IN FASE DI ESECUZIONE							
		LA DIREZIONE LAVORI							
SUBLOTTO 1.2, S.S. 77 "VAL DI CHIENTI" TRONCO PONTELATRAVE - FOLIGNO TRATTI FOLIGNO-VALMONTRE E GALLERIA MUCCIA-PONTELATRAVE (Incluso galleria) RIPRISTINO DELLE AREE DI CANTIERE - AREA S7 STATO ANTE OPERAM: RILIEVO (Ortofoto, Planimetria, Sezioni, Uso del suolo)									
Codice Unico di Progetto: (SDF)F12033000500011 ex F12033000500010 (comunicazione GR 26/4/2015)									
REV.	DATA	DESCRIZIONE	DATA	REDAITTO	VERIFICATO	APPROVATO	APPROVATO PER REDAZIONE	FOGLIO	SCALA
A		EMMISSIONE							