PLANIMETRIA DELLO STATO ANTE OPERAM DA RIPRISTINARE - SCALA 1:1000

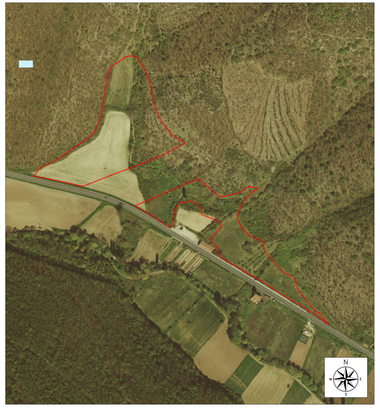

ORTOFOTO STATO ANTE OPERAM DA RIPRISTINARE - SCALA 1:2000

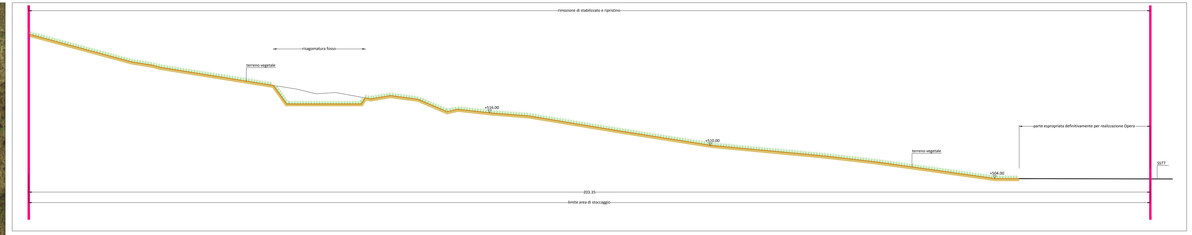

SEZIONE 1 - SCALA 1:250

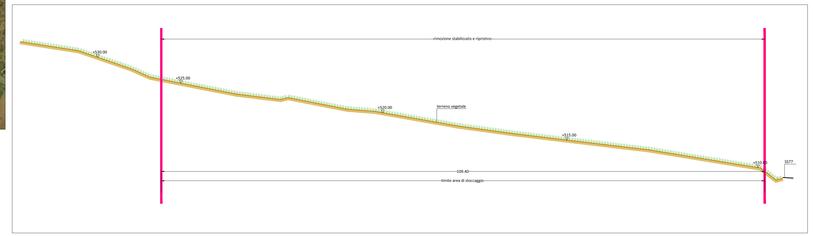

SEZIONE 2 - SCALA 1:250

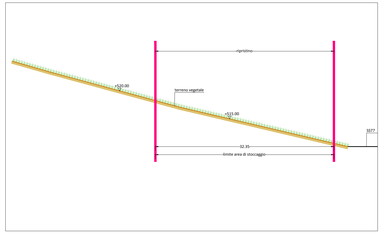

SEZIONE 3 - SCALA 1:250

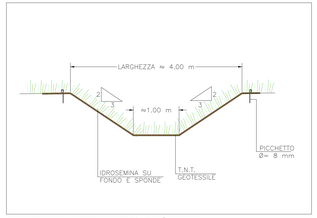

PARTICOLARE RISAGOMATURA FOSSO SULL'AREA ST2

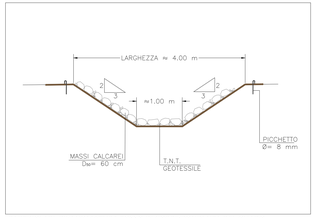

PARTICOLARE RISAGOMATURA FOSSO IN CORRISPONDENZA DEL GUADO

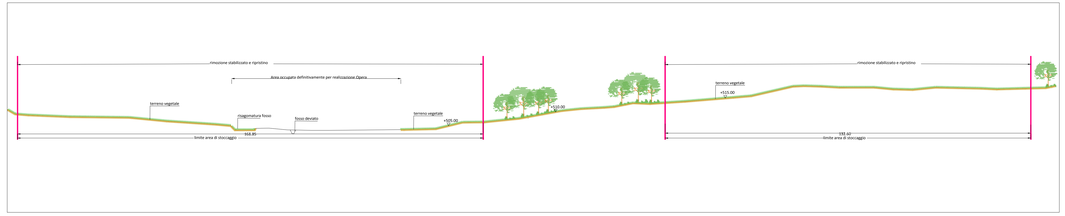

SEZIONE 4 - SCALA 1:500

LEGENDA

- Contorno area occupata
- Delimitazione area di stoccaggio (da PEA)
- Delimitazione effettiva area di stoccaggio
- Delimitazione area da ripristinare
- Corso d'acqua
- Rimozione di stabilizzato e ripristino
- Aree espropriate definitivamente per realizzazione Opera
- Guado con scogliera di massi calcarei
- Ripristino e risagomatura del fosso ed inserimento di geotessile e idrosemina
- Vegetazione ripariale e/o boschiva
- Alberi oggetto di compensazione
- Perimetro particella catastale
- (00) Identificativo particella catastale
- Terreno vegetale

QUADRILATERO Marche Umbria S.p.A.

ASSE VIARIO MARCHE–UMBRIA
E QUADRILATERO DI PENETRAZIONE INTERNA
MAXILOTTO 1

PROGETTO ESECUTIVO

CONTRAENTE GENERALE

Val di Chienti S.c.p.A.

IL RESPONSABILE DEL CONTRAENTE GENERALE

IL PROGETTISTA

ice technical consultant engineers s.r.l.

GRUPPO DI PROGETTAZIONE DEL PROGETTO ESECUTIVO APPROVATO
ATI: TECHNITAL s.p.a. (mandataria)
EGIS STRUCTURES & ENVIRONNEMENT S.A.
SICS s.r.l. Società Italiana Consulenza Strade
S.I.S. Studio di Ingegneria Stradale s.r.l.
SOIL Geologia Geotecnica Opere in sotterraneo Difesa del territorio

INTEGRAZIONE PRESTAZIONI SPECIALISTICHE: *Dott. Ing. M. Raccosta*

IL GEOLOGO: *Dott. Geol. F. Ferrari*

IL GEOLOGO

IL RESPONSABILE DELLA CONGRUENZA FUNZIONALE CON IL PROGETTO ESECUTIVO APPROVATO
ATI: TECHNITAL–EGIS–SOIL–SIS–SICS

VISTO IL RESPONSABILE DEL PROCEDIMENTO: *Dott. Ing. Vincenzo Lomma*

VISTO IL COORDINATORE DELLA SICUREZZA IN FASE DI ESECUZIONE

LA DIREZIONE LAVORI

SUBLOTTO 1.2: S.S. 77 "VAL DI CHIENTI" TRONCO PONTELATRAVE – FOLIGNO
TRATTI FOLIGNO–VALMENOTRE E GALLERIA MUCCIA–PONTELATRAVE (inclusa galleria)
RIPRISTINO DELLE AREE e PISTE DI CANTIERE – **AREA ST2 e STRADA 8A**
PROGETTO: SISTEMAZIONE PAESAGISTICO–AMBIENTALE
(Planimetria e Sezioni)

Codice Unico di Progetto (CUP) F12C03000050011 ex F12C03000050010 (Commutazione CIPE 20/04/2012)

CODIFICA ELAB.	Sistema	Unità Funz.	Tipo	Sistema	Opera	Progr.	Tipo Doc.	Progr.	REVISIONE	FOGLIO	SCALA
	L 0 7 0 5	A 1	E	P	C A 1 0 1 0	E 0	A M 0 0	P 1 A	E 1 5	A	

REV.	DESCRIZIONE	DATA	REDATTO	VERIFICATO	APPROVATO	ORIGINALE REDATTO TECNICO ANAS
D						
C						
B						
A	EMISSIONE	31.07.2015	Scamardella G.	Mandrioni G.	Lombardi R.	