
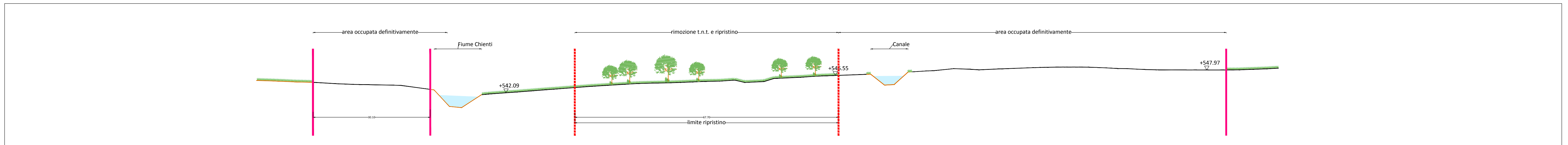


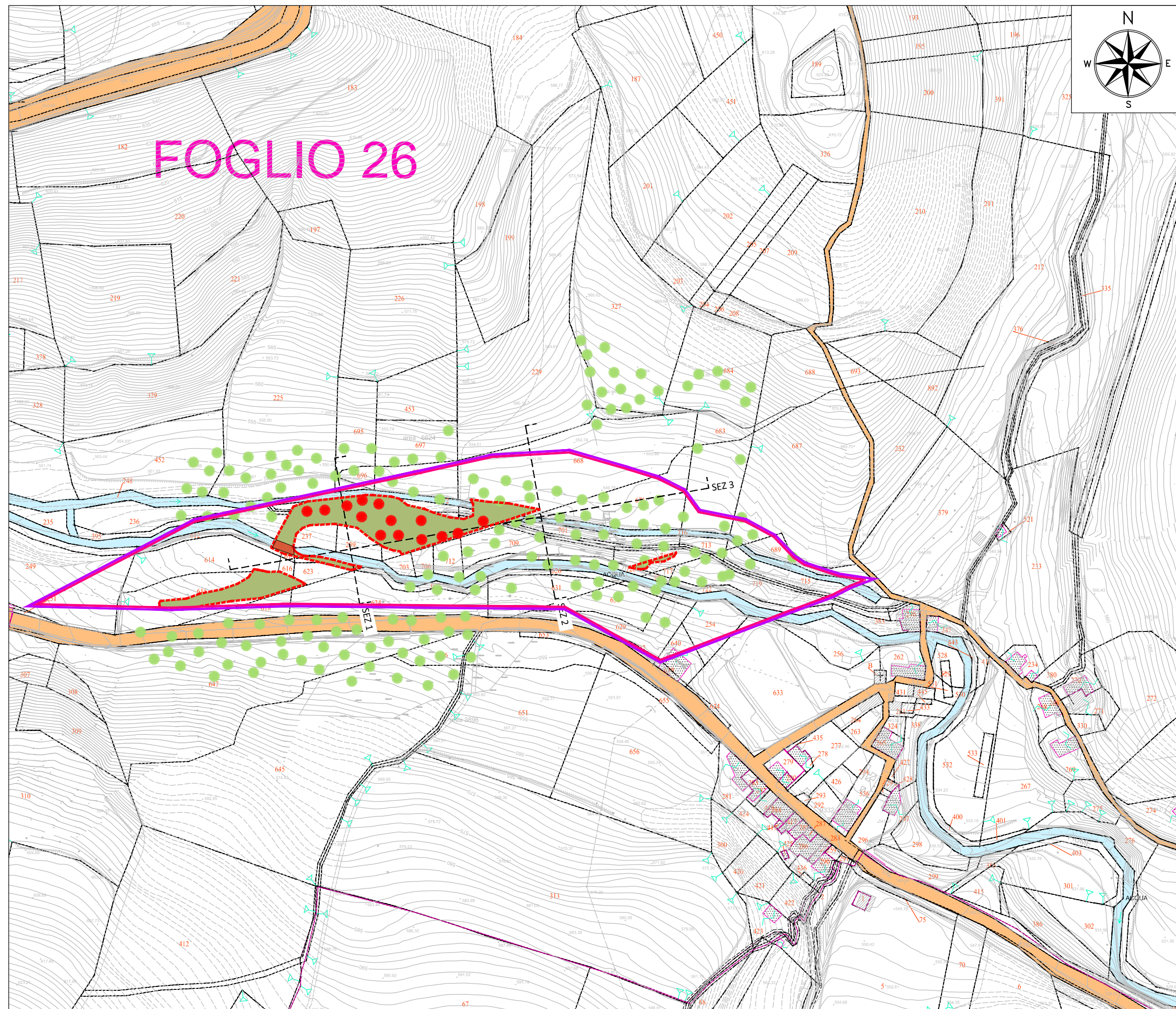
SEZIONE 1 - SCALA 1:250



SEZIONE 2 - SCALA 1:250



SEZIONE 3 - SCALA 1:500



PLANIMETRIA DI PROGETTO - SCALA 1:2000

- LEGENDA**
- Contorno dell'area occupata temporaneamente
 - Delimitazione area di stoccaggio (da progetto esecutivo)
 - Delimitazione effettiva dell'area di stoccaggio
 - Contorno area da ripristinare
 - Rimozione tessuto non tessuto e ripristino
 - Vegetazione ripariale e/o boschiva
 - Essenze oggetto di compensazione ambientale
 - perimetro particella catastale
 - 00 identificativo particella catastale
 - Smantellamento dell'attraversamento del fiume e ripristino



ORTOFOTO STATO ANTE OPERAM DA RIPRISTINARE
SCALA 1:5000

QUADRILATERO
Marche Umbria S.p.A.

ASSE VIARIO MARCHE-UMBRIA
E QUADRILATERO DI PENETRAZIONE INTERNA
MAXILOTTI 1

PROGETTO ESECUTIVO

CONTRAENTE GENERALE		IL RESPONSABILE DEL CONTRAENTE GENERALE																	
<div style="background-color: blue; color: white; padding: 5px; display: inline-block;">Val di Chienti</div> <div style="color: blue; font-weight: bold;">S.C.p.A.</div>																			
GRUPPO DI PROGETTAZIONE DEL PROGETTO ESECUTIVO APPROVATO		IL PROGETTISTA																	
ATI: TECHNITAL s.p.a. (mandataria) EGIS STRUCTURES & ENVIRONNEMENT S.A. SICS s.r.l. Società Italiana Consulenza Strade S.I.S. Studio di Ingegneria Stradale s.r.l. SOIL Geologia Geotecnica Opere in sotterraneo Difesa del territorio																			
INTEGRAZIONE PRESTAZIONI SPECIALISTICHE <i>Dott. Ing. M. Raccosta</i>		IL GEOLOGO																	
IL GEOLOGO <i>Dott. Geol. F. Ferrari</i>		IL RESPONSABILE DELLA CONGRUENZA FUNZIONALE CON IL PROGETTO ESECUTIVO APPROVATO (ATI: TECHNITAL-EGIS-SOIL-SIS-SICS)																	
VISTO: IL RESPONSABILE DEL PROCEDIMENTO	VISTO: IL COORDINATORE DELLA SICUREZZA IN FASE DI ESECUZIONE	LA DIREZIONE LAVORI																	
<i>Dott. Ing. Vincenzo Lomma</i>																			
SUBLOTTO 1.2: S.S. 77 "VAL DI CHIEN TI" TRONCO PONTELATRAVE - FOLIGNO TRATTI FOLIGNO-VALMENOTRE E GALLERIA MUCCIA-PONTELATRAVE (inclusa galleria) RIPIRISTINO DELLE AREE DI CANTIERE - AREA ST12 PROGETTO: SISTEMAZIONE PAESAGGISTICO-AMBIENTALE (PLANIMETRIA, SEZIONI E ORTOFOTO)																			
Codice Unico di Progetto (CUP) F12C0300050011 ex F12C0300050010 (comunicazione OPE 20/04/2015)		REVISIONE	FOGLIO																
<table border="1" style="width: 100%; border-collapse: collapse;"> <thead> <tr> <th>Oper</th> <th>Lotto</th> <th>Stato</th> <th>Settore</th> <th>WBS</th> <th>Disciplina</th> <th>Tipo Doc.</th> <th>N. Progress.</th> </tr> </thead> <tbody> <tr> <td>L0703</td> <td>A1</td> <td>E</td> <td>P</td> <td>CA10100</td> <td>AMB</td> <td>PLA</td> <td>017</td> </tr> </tbody> </table>		Oper	Lotto	Stato	Settore	WBS	Disciplina	Tipo Doc.	N. Progress.	L0703	A1	E	P	CA10100	AMB	PLA	017	A	017
Oper	Lotto	Stato	Settore	WBS	Disciplina	Tipo Doc.	N. Progress.												
L0703	A1	E	P	CA10100	AMB	PLA	017												
D																			
C																			
B																			
A	EMISSIONE	31.07.2015	Capozza E.	Mandarini G.	Lamberti R.														
REV.	DESCRIZIONE	DATA	REDATTO	VERIFICATO	APPROVATO	APPROVATO RESP. TECNICO ANAS													