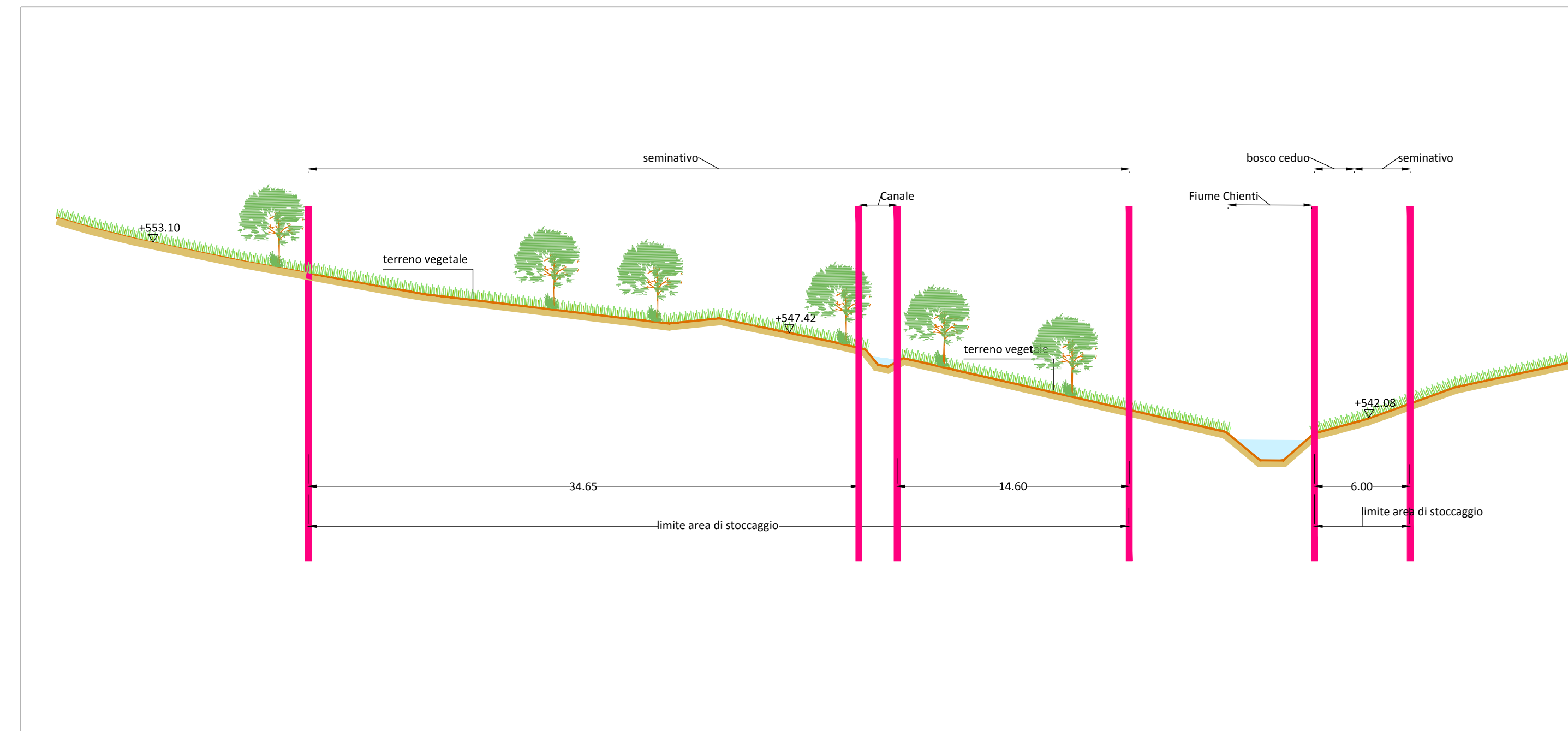
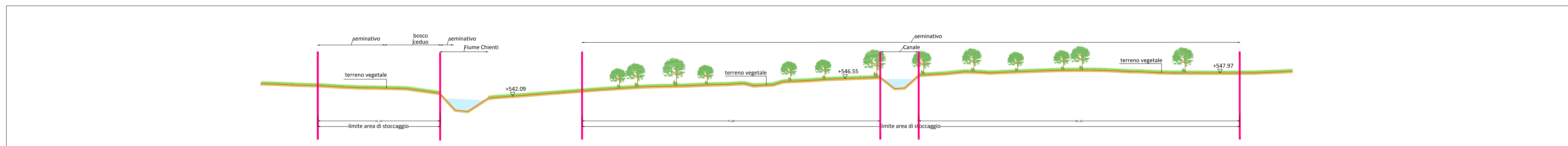


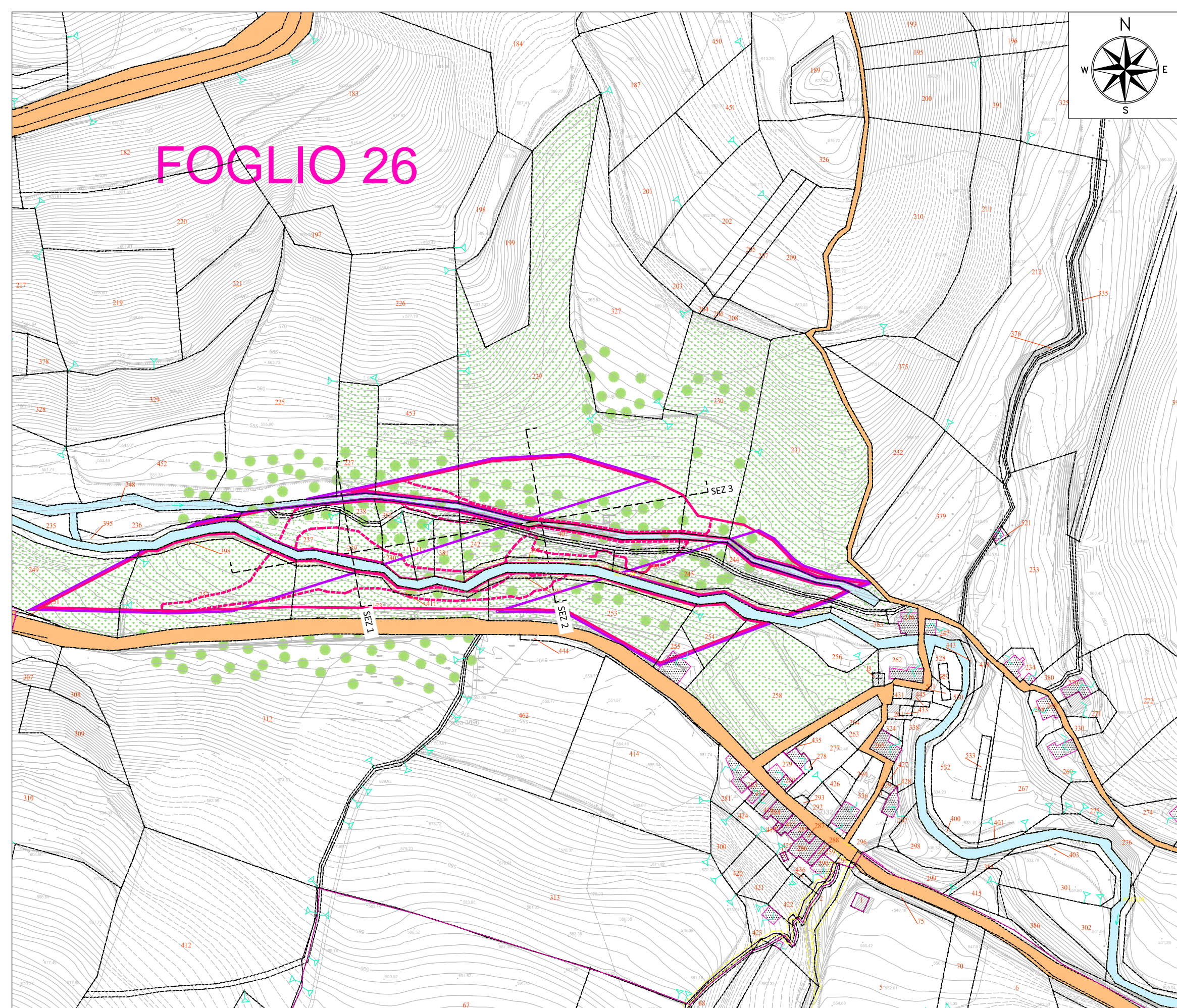
SEZIONE 1 - SCALA 1:250



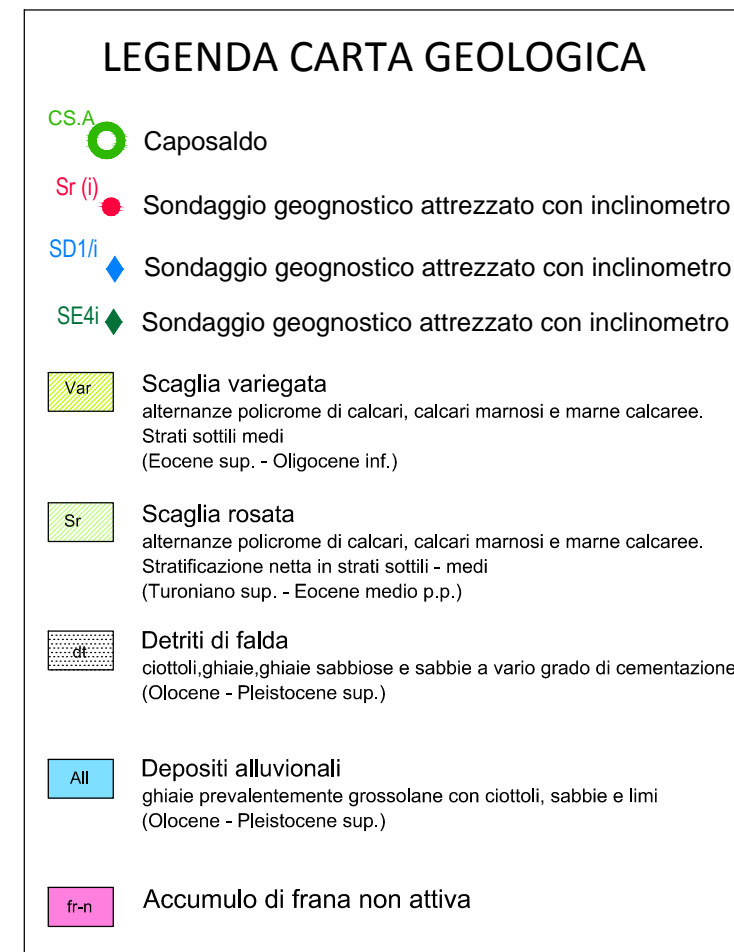
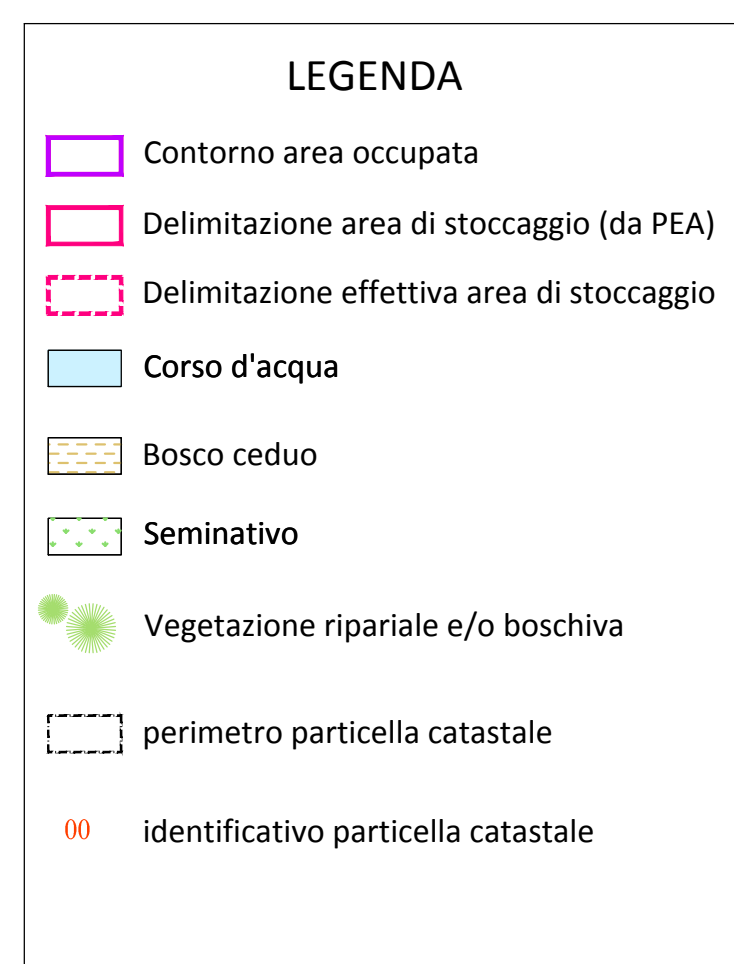
SEZIONE 2 - SCALA 1:250



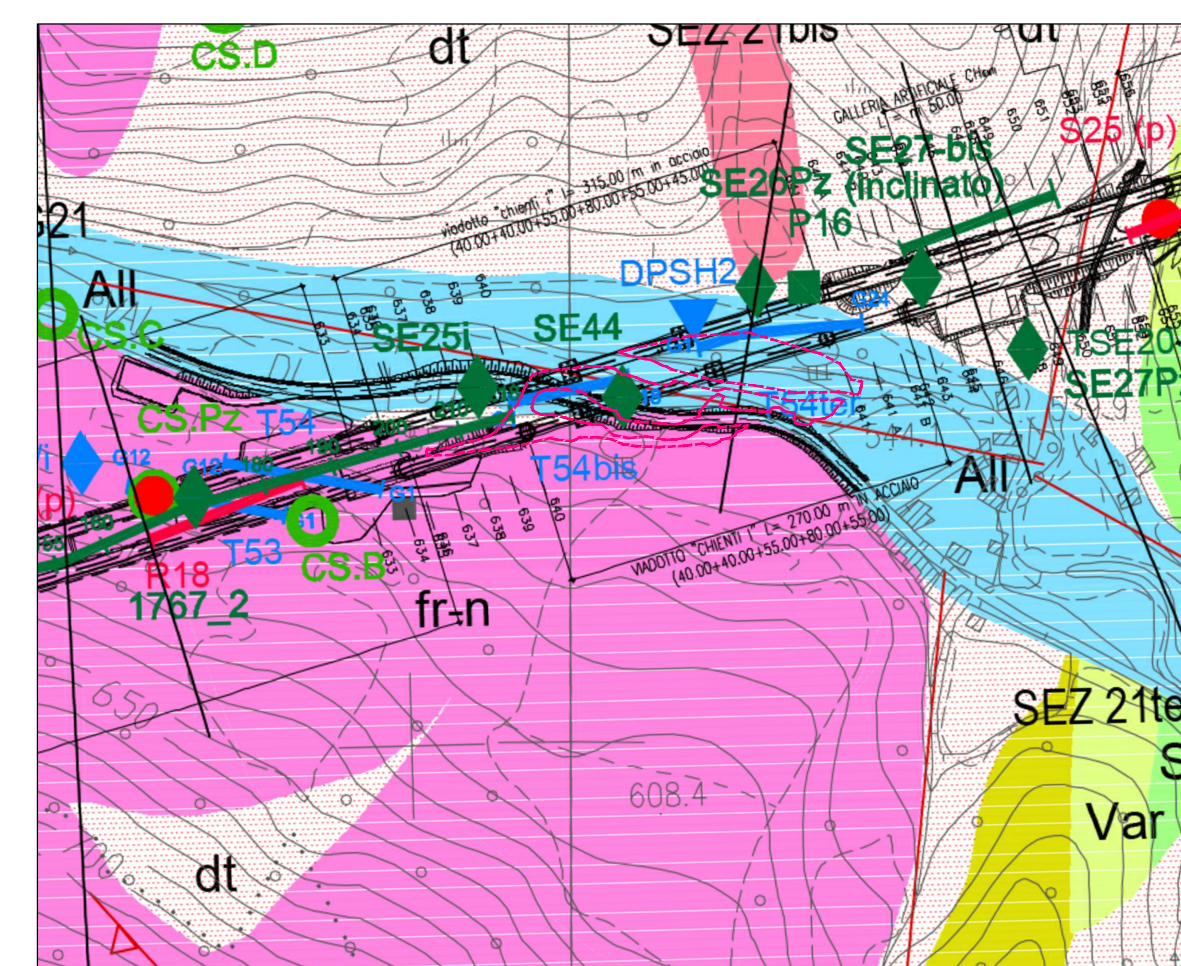
SEZIONE 3 - SCALA 1:500



PLANIMETRIA STATO ANTE OPERAM - SCALA 1:2000



ORTOFOTO STATO ANTE OPERAM - SCALA 1:5000



CARTA GEOLOGICA - SCALA 1:5000

**QUADRILATERO**  
Marche Umbria S.p.A.

ASSE VIARIO MARCHE-UMBRIA  
E QUADRILATERO DI PENETRAZIONE INTERNA  
MAXILOTTO 1

PROGETTO ESECUTIVO

CONTRAENTE GENERALE	IL RESPONSABILE DEL CONTRAENTE GENERALE					
<b>Val di Chienti</b> S.C.p.A.						
GRUPPO DI PROGETTAZIONE DEL PROGETTO ESECUTIVO APPROVATO	IL PROGETTISTA					
ATI: TECHNITAL s.p.a. (mandataria) EGIS STRUCTURES & ENVIRONNEMENT S.A. SICS s.r.l. Società Italiana Consulenza Strade S.I.S. Studio di Ingegneria Stradale s.r.l. SDIL Geologia Geotecnica Opere in sottoterraneo Difesa del territorio						
INTEGRAZIONE PRESTAZIONI SPECIALISTICHE <i>Dott. Ing. M. Raccosta</i>	IL GEOLOGO					
IL GEOLOGO <i>Dott. Geol. F. Ferrari</i>	IL RESPONSABILE DELLA CONGRUENZA FUNZIONALE CON IL PROGETTO ESECUTIVO APPROVATO (ATI: TECHNITAL-EGIS-SOIL-SIS-SICS)					
VISTO: IL RESPONSABILE DEL PROCEDIMENTO	VISTO: IL COORDINATORE DELLA SICUREZZA IN FASE DI ESECUZIONE					
<i>Dott. Ing. Vincenzo Lomma</i>	LA DIREZIONE LAVORI					
SUBLOTTO 1.2: S.S. 77 "VAL DI CHIENTI" TRONCO PONTELATRAVE - FOLIGNO TRATTI FOLIGNO-VALMONTRE E GALLERIA MUCCIA-PONTELATRAVE (inclusa galleria)						
<b>RIPRISTINO DELLE AREE DI CANTIERE - AREA ST12</b>						
<b>STATO ANTE OPERAM: RILIEVO</b>						
<b>(ORTOFOTO, PLANIMETRIA, SEZIONI, USO DEL SUOLO)</b>						
Codice Unico di Progetto (ZUP) F12C03000050011 ex F12C03000050010 (comunicazione CPE 20/04/2015)						
REVISIONE	FOGLIO	SCALA				
A	1	1:2000				
REV.	DESCRIZIONE	DATA	REDATTO	VERIFICATO	APPROVATO	APPROVATO RESP. TECNICO ANCI
A	EMMISSIONE	31.07.2015	Cipozzer E.	Mandarini G.	Lomberti R.	