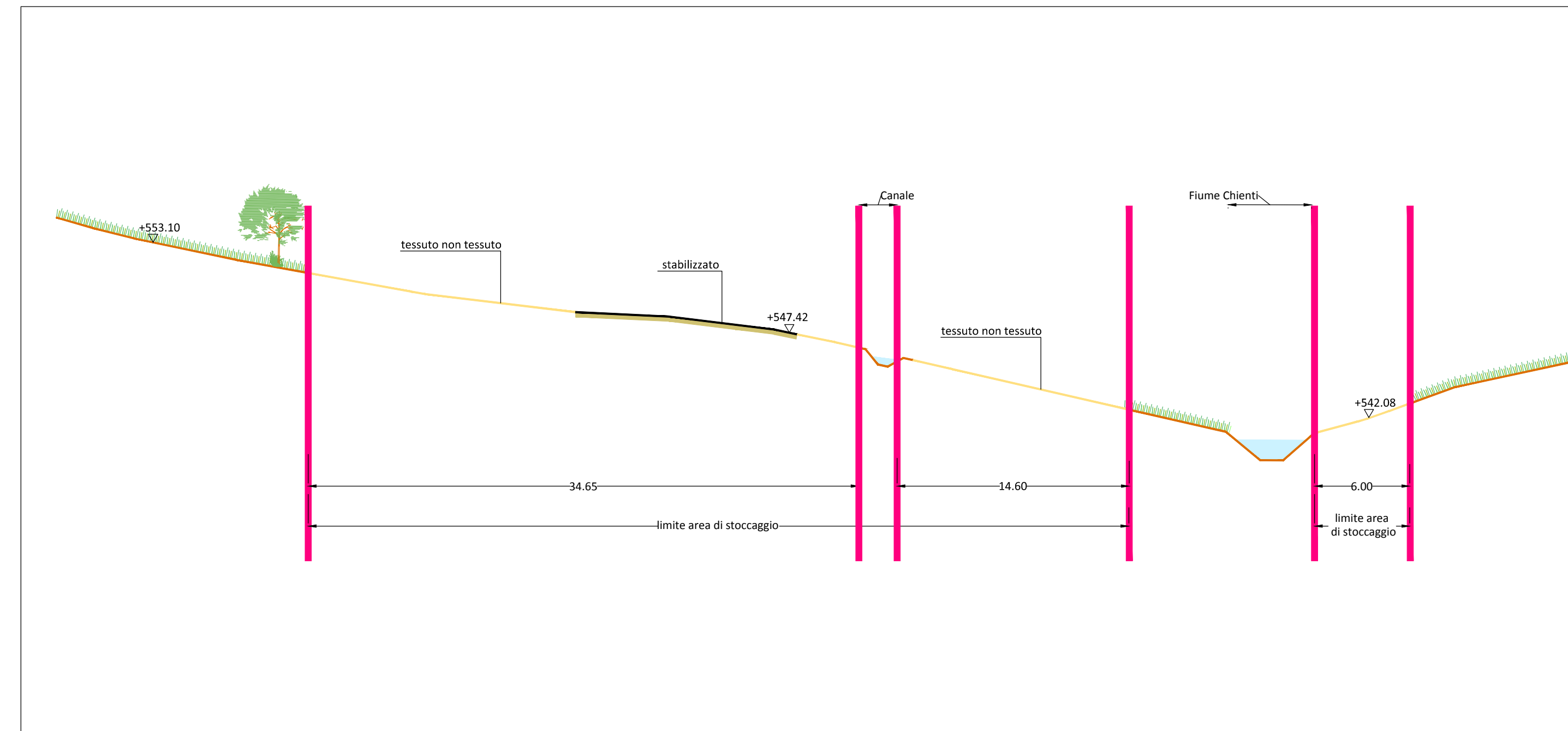
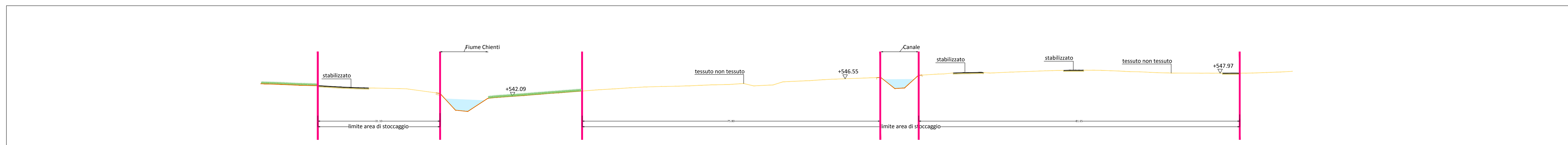


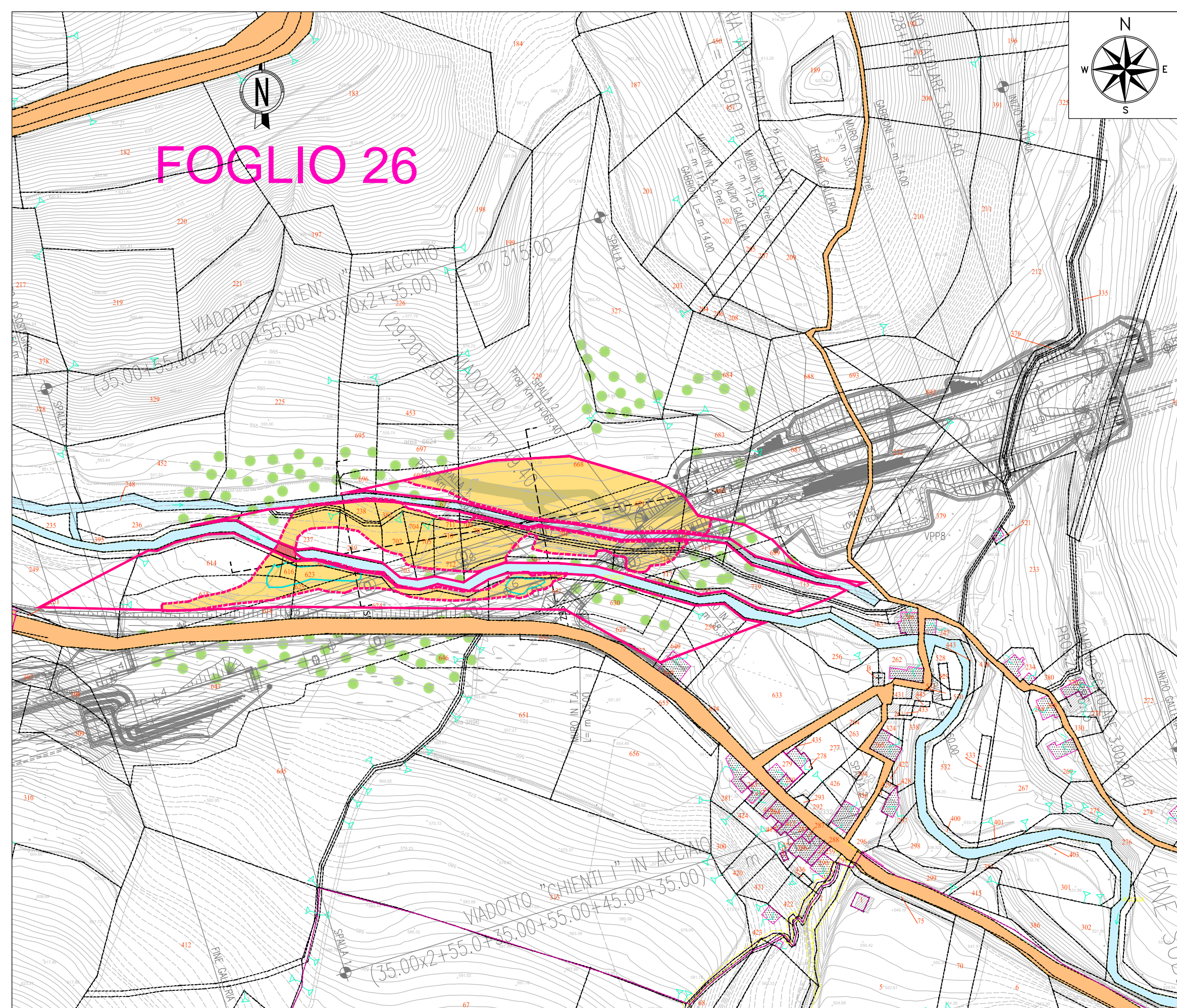
SEZIONE 1 - SCALA 1:250



SEZIONE 2 - SCALA 1:250



SEZIONE 3 - SCALA 1:500



PLANIMETRIA DELLO STATO DI FATTO - SCALA 1:2000

- LEGENDA**
- Delimitazione area di stoccaggio (da PEA)
  - Delimitazione effettiva area di stoccaggio
  - Corso d'acqua
  - Materiali di consumo
  - Tessuto non tessuto
  - Rimozione di tessuto non tessuto, di stabilizzato, riconfigurazione morfologica e ripristino
  - Vegetazione ripariale e/o boschiva
  - perimetro particella catastale
  - 00 identificativo particella catastale
  - Attraversamento del fosso



ORTOFOTO STATO ANTE OPERAM - SCALA 1:5000



ASSE VIARIO MARCHE-UMBRIA  
E QUADRILATERO DI PENETRAZIONE INTERNA  
MAXILOTTO 1

PROGETTO ESECUTIVO

CONTRAENTE GENERALE		IL RESPONSABILE DEL CONTRAENTE GENERALE	
<b>Val di Chienti</b> S.c.p.A.			
GRUPPO DI PROGETTAZIONE DEL PROGETTO ESECUTIVO APPROVATO		IL PROGETTISTA	
ATI: TECHNITAL s.p.a. (mandataria) EGIS STRUCTURES & ENVIRONNEMENT S.A. SICS s.r.l. Società Italiana Consulenza Strade S.I.S. Studio di Ingegneria Stradale s.r.l. SOIL Geologia Geotecnica Opere in sottterraneo Difesa del territorio			
INTEGRAZIONE PRESTAZIONI SPECIALISTICHE <i>Dott. Ing. M. Raccasta</i>		IL GEOLOGO	
IL GEOLOGO <i>Dott. Geol. F. Ferrari</i>		IL RESPONSABILE DELLA CONGRUENZA FUNZIONALE CON IL PROGETTO ESECUTIVO APPROVATO (ATI: TECHNITAL-EGIS-SOIL-SIS-SICS)	
VISTO: IL RESPONSABILE DEL PROCEDIMENTO <i>Dott. Ing. Vincenzo Lamma</i>	VISTO: IL COORDINATORE DELLA SICUREZZA IN FASE DI ESECUZIONE	LA DIREZIONE LAVORI	

SUBLOTTO 1.2: S.S. 77 "VAL DI CHIENTI" TRONCO PONTELATRAVE - FOLIGNO  
TRATTI FOLIGNO-VALMONTRE E GALLERIA MUCCIA-PONTELATRAVE (inclusa galleria)  
**RIPRISTINO DELLE AREE DI CANTIERE - AREA ST12**  
STATO DI FATTO: RILIEVO  
(PLANIMETRIA, SEZIONI E ORTOFOTO)

Codice Unico di Progetto (LUP) F12C03000050011 ex F12C03000050010 (comunicazione CPE 20/04/2015)										
REVISIONE	FOGLIO	SCALA								
A										
D										
C										
B										
A	EMISSIONE	31.07.2015	Cop2229 E	Mandarini G.	Lomberti R.					
REV.	DESCRIZIONE	DATA	REDATTO	VERIFICATO	APPROVATO	APPROVATO RESP. TECNICO ANAG				