



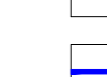

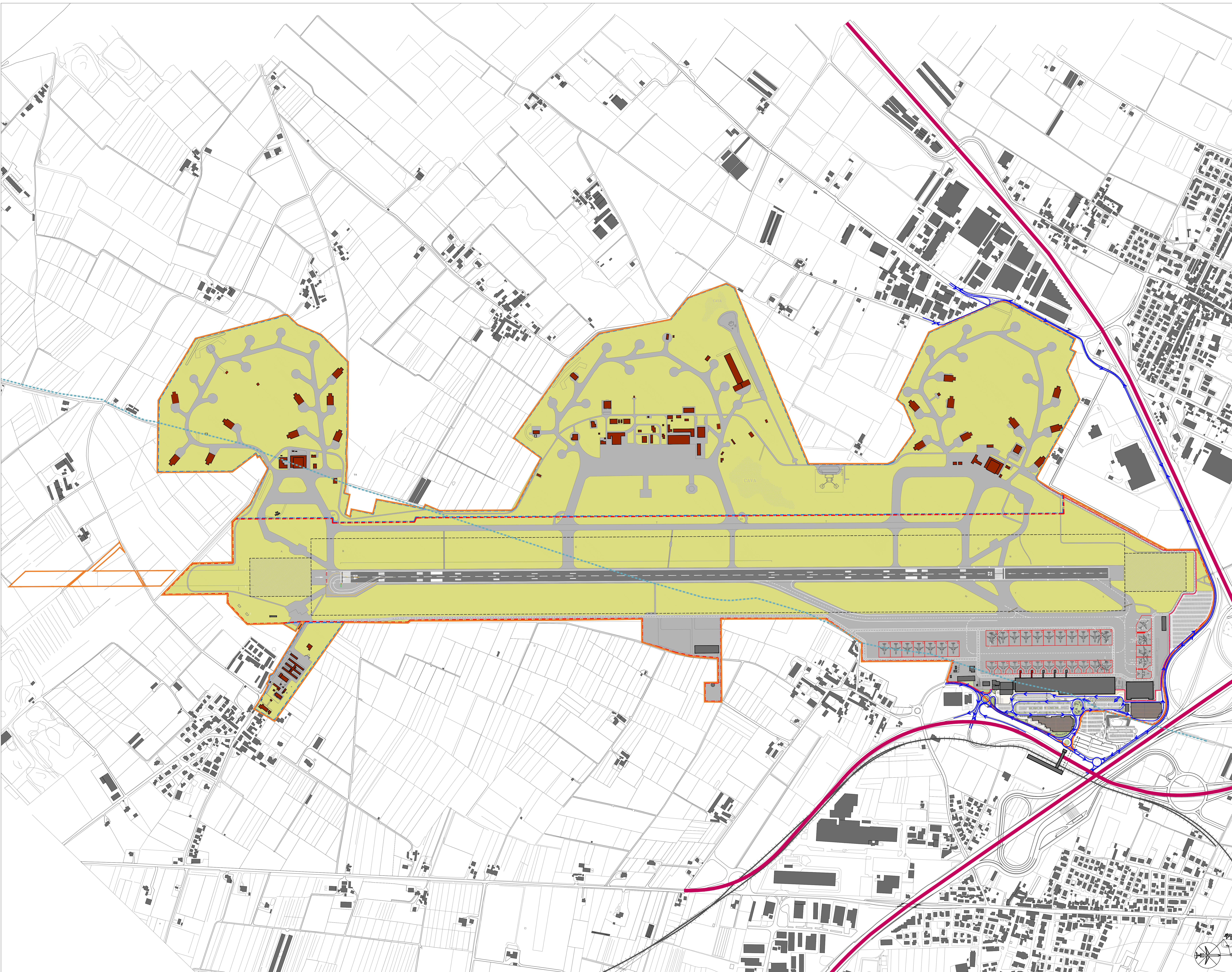


LEGENDA

-  CONFINO AEROPORTUALE PREVISTO
-  CONFINO COMUNALE
-  TESSUTO URBANO
-  LINEA FERROVIARIA
-  VIABILITA' DI GRANDE COMUNICAZIONE
-  VIABILITA' DI ACCESSO ALL'AEROPORTO



**MINISTERO DELLE INFRASTRUTTURE E DEI TRASPORTI**  
ENTE NAZIONALE AVIORE CIVILE  
SEZIONE NAZIONALE PROGETTI

**COMITENTE**  
**Verona Aeroporto**  
**Garda Aeroporti**

Società di gestione:  
Aeroporto Valerio Catullo di Verona Villafranca S.p.A.  
Accounting Manager:  
Dot. Ing. Paolo Simoni  
Post Holder Progettazione Infrastrutture e Sistemi:  
Dot. Ing. Michel Adams  
Post Holder Manutenzione Infrastrutture e Sistemi:  
Dot. Ing. Alberto Carli  
Post Holder Area Movimento:  
Sig. Cristiano Franchi  
Post Holder Terminal:  
Sig. Pierluigi Saisu

**PROGETTO**  
**AEROPORTO DI VERONA**  
AGGIORNAMENTO PIANO DI SVILUPPO AEROPORTUALE

**PROGETTISTI**  
**ONEWORKS:** One Works:  
Arch. Guido De Carli  
Collaboratori:  
Arch. Domenico Santini  
Arch. Maria Antonietta Costi  
Ing. Francesco Sirani  
Ing. Massimo Galina

**EMMISSIONE**  
**AGGIORNAMENTO**  
PIANO DI SVILUPPO AEROPORTUALE

**TITOLO**  
**SCHEMA DI ACCESSIBILITÀ E**  
**VIABILITÀ DI PROGETTO**

REV.	DATA	OGGETTO
00	30 Aprile 2015	Consegna PEA
01	09 Novembre 2015	Consegna PEA

**INDICE PROGETTO** 13AD/169 **ELABORAZIONE** **06**

DATA	SCALA	FILE
Aprile 2015	1:5000	TAV_06_Schema accessibilità.dwg

PRODOTTO DA: [ ] VERIFICATO DA: [ ] APPROVATO DA: [ ]

MAC: [ ] DS: [ ] GDC: [ ]

**1** Schema di accessibilità e viabilità di progetto  
scala 1:5000