






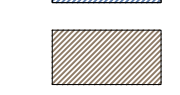


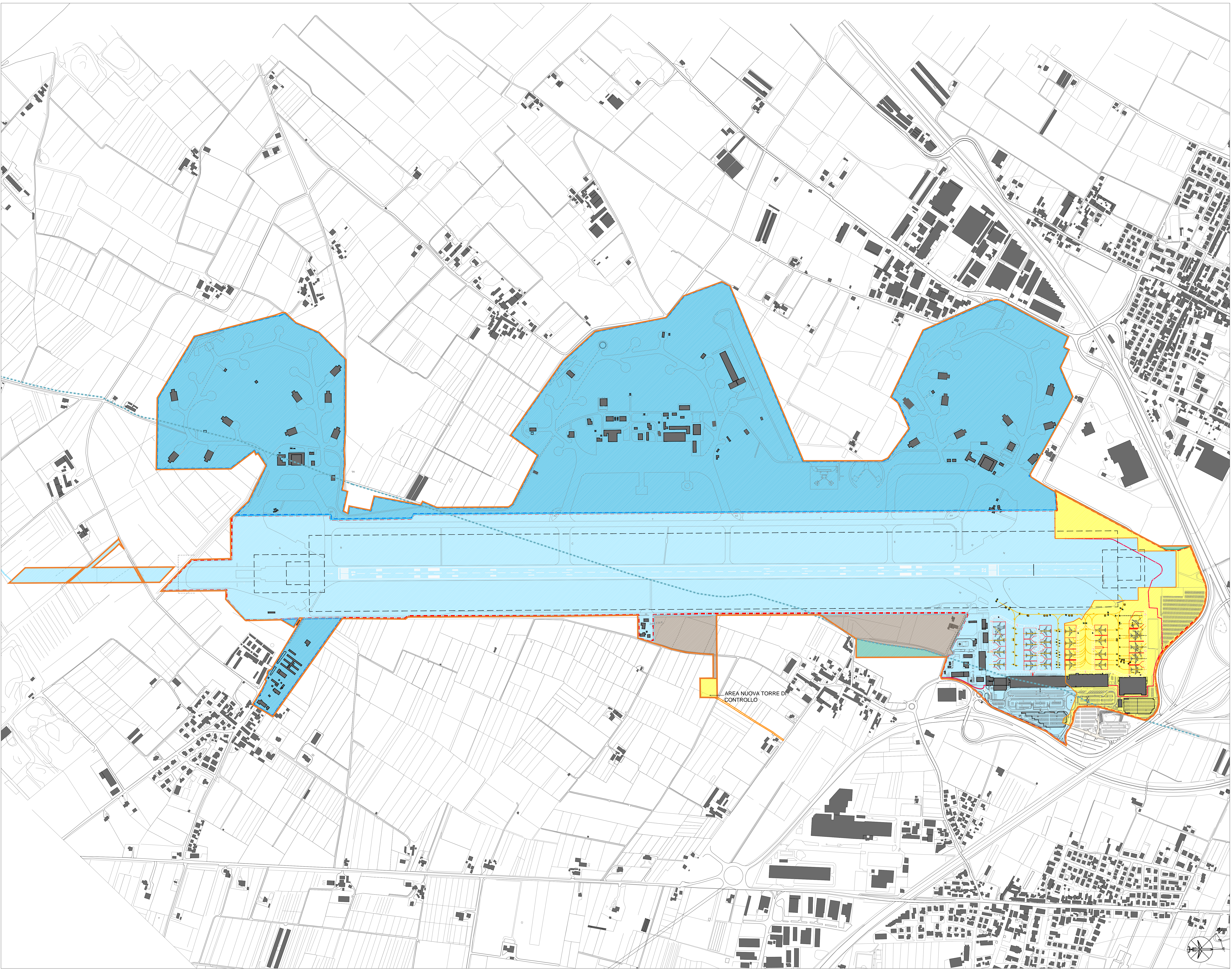


LEGENDA

-  CONFINI AEROPORTUALE PREVISTO
-  CONFINI COMUNALE
-  CONFINI AIR SIDE/LAND SIDE
-  PERIMETRO AREA CIVILE
-  PERIMETRO AREA MILITARE
-  AREE DI PROPRIETA' DELLA SOCIETA' DI GESTIONE IN TRANSIZIONE AL DEMANIO CIVILE
-  AREA AVIAZIONE CIVILE
-  AREA AMMINISTRAZIONE MILITARE
-  ACQUISIZIONE AREE 2020
-  ACQUISIZIONE AREE 2025



1 Aree da acquisire
scala 1:5000

MINISTERO DELLE INFRASTRUTTURE E DEI TRASPORTI
ENTE NAZIONALE AVIAZIONE CIVILE
SISTEMI NAZIONALI INFRASTRUTTURE

COMITENTE
Verona Aeroporto
GardaAeroporti

Società di gestione:
Aeroporto Valerio Catullo di Verona Villafranca S.p.A.
Amministrazione Manager:
Dot. Ing. Paolo Simoni
Post Holder Progettazione Infrastrutture e Sistemi:
Dot. Ing. Michel Adams
Post Holder Manutenzione Infrastrutture e Sistemi:
Dot. Ing. Alberto Carli
Post Holder Area Movimento:
Sig. Cristiano Franchi
Post Holder Terminal:
Sig. Pierluigi Salsi

PROGETTO
AEROPORTO DI VERONA
AGGIORNAMENTO PIANO DI SVILUPPO AEROPORTUALE

PROGETTISTI
ONEWORKS: One Works:
Arch. Giulio De Carli
Collaboratori:
Arch. Domenico Santini
Arch. Maria Antonietta Cosati
Ing. Francesco Grillo
Ing. Massimo Galassi

EMMISSIONE
AGGIORNAMENTO
PIANO DI SVILUPPO AEROPORTUALE

TITOLO
AREE DA ACQUISIRE
STATO DI FATTO

REV.	DATA	OGGETTO
00	30 Aprile 2015	Conseguenza PISA
01	09 Novembre 2015	Conseguenza PISA

CODICE PROGETTO: 13AD169 ELABORATO IN: **07**

DATA	SCALA	FILE
Aprile 2015	1:5000	TAV_07_Aree da acquisire.dwg

PRODOTTO DA: DS VERIFICATO DA: DS APPROVATO DA: GDC