LEGENDA :

▨	FASCIA D.P.A. (INDUZIONE MAGNETICA) TRATTO DI LINEA AEREA 150 kV
▨	FASCIA D.P.A. (INDUZIONE MAGNETICA) TRATTO DI LINEA IN CAVO 150 kV

ORDINE DEGLI INGEGNERI DELLA PROVINCIA DI NAPOLI
DOTT. ING.
LIMONE ANTONIO
SEZIONE A
SETTORE: CIVILE E AMBIENTALE - INDUSTRIALE - DELL'INFORMAZIONE
N. ISCRIZ. 12048

REVISIONI	N.	DATA	DESCRIZIONE	ELABORATO	VERIFICATO	APPROVATO
	02	18/02/2014	REVISIONE GENERALE EMISSIONE PTO	R. DI LORETI UPRI TLIN	M. CAPPELLANI UPRI AUT	A. LIMONE UPRI
	01	24/ 02 /2012	Aggiornamento da variante cava	S. Memeo AOT RM-PRI-LIN	U. Martellino AOT RM-PRI-LIN	G. Babusci AOT RM-PRI-LIN
	00	23 / 12 / 2011	Aggiornamento da variante	S. Memeo AOT RM - PRI - LIN	U. Martellino AOT RM - PRI - LIN	G. Babusci AOT RM - PRI

TIPOLOGIA DELL'ELABORATO	CODIFICA DELL'ELABORATO
Planimetria catastale	D E 23603B1 B EX 0004

Terna Rete Italia
TERNA GROUP

PROGETTO	TITOLO
WBS TE-EX-00-000 NTW 0000000	ELETTRODOTTO 150KV VILLAVALLE SPOLETO VARIANTE DA S. 65 A CP SPOLETO PLANIMETRIA FASCIA DPA
RICAVATO DAL DOC. TERNA	
CLASSIFICAZIONE DI SICUREZZA	

NOME DEL FILE	SCALA CAD	FORMATO	SCALA	FOGLIO
	1 unità = 2 m	29.7x 336 cm	1:2000	1 / 1

Questo documento contiene informazioni di proprietà Terna Rete Italia S.p.A. e deve essere utilizzato esclusivamente dal destinatario in relazione alle finalità per le quali è stato ricevuto. E' vietata qualsiasi forma di riproduzione o di divulgazione senza l'esplicito consenso di Terna Rete Italia S.p.A.

This document contains information proprietary to Terna Rete Italia S.p.A. and it will have to be used exclusively for the purposes for which it has been furnished. Whichever shape of spreading or reproduction without the written permission of Terna Rete Italia S.p.A. is prohibit.

PROV. DI PERUGIA

COM. SPOLETO Fg.176	Fg.192	Fg.176 Fg.176	Fg.192	Fg.175

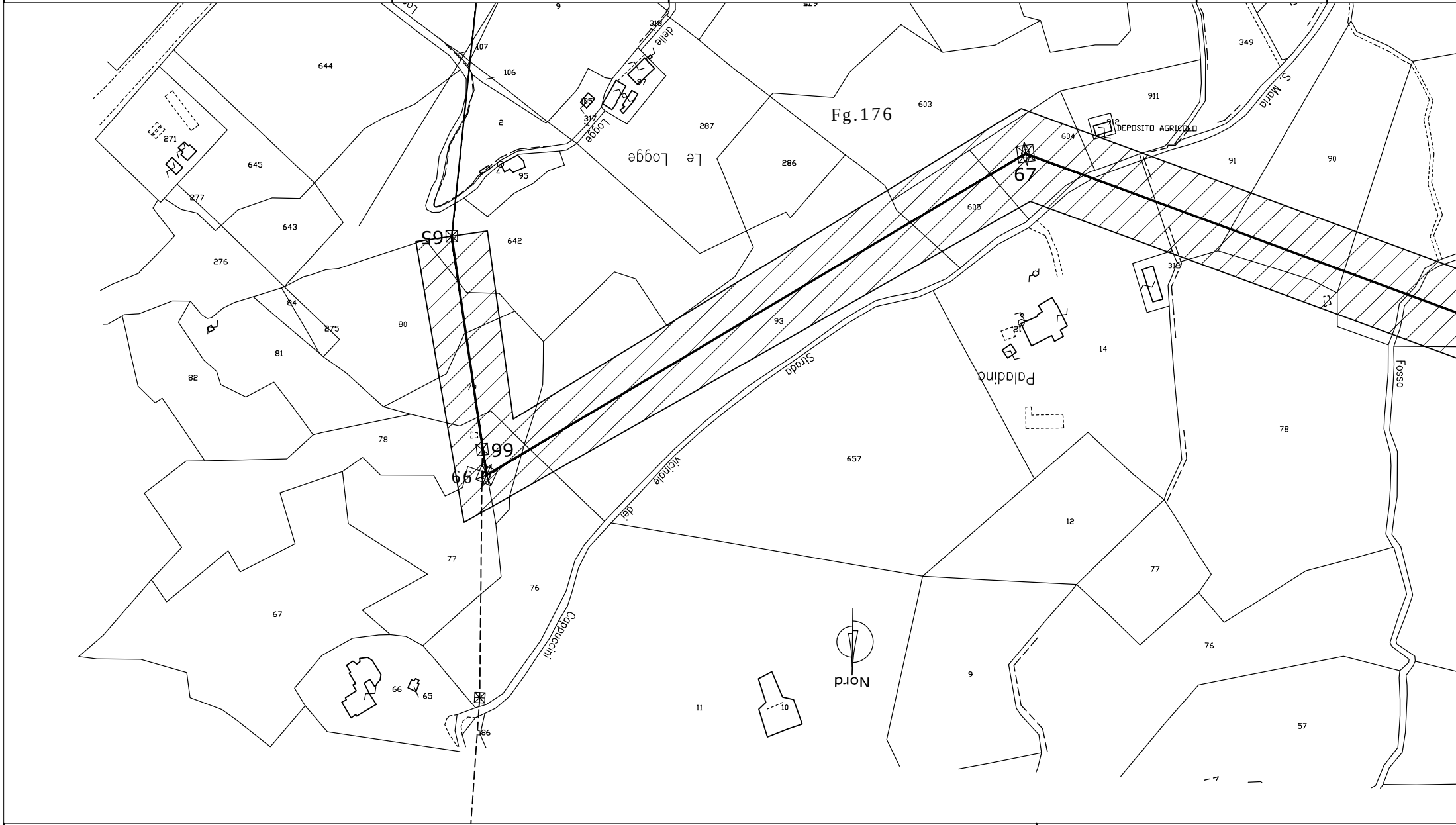

Fg.176
Le Logge
Logge
delle
Strada
vicinale
dei
Cappuccini
S. Maria
Fosso
Paladina
DEPOSITO AGRICOLO
Nord
65
66
67
99
644
645
643
271
277
276
84
275
81
82
80
78
77
76
67
66
65
186
107
106
2
95
642
79
9
318
97
105
317
287
286
603
604
605
911
912
349
91
90
93
657
14
12
313
11
10
9
57

COM. SPOLETO Fg.176	Fg.175

PROV. DI PERUGIA

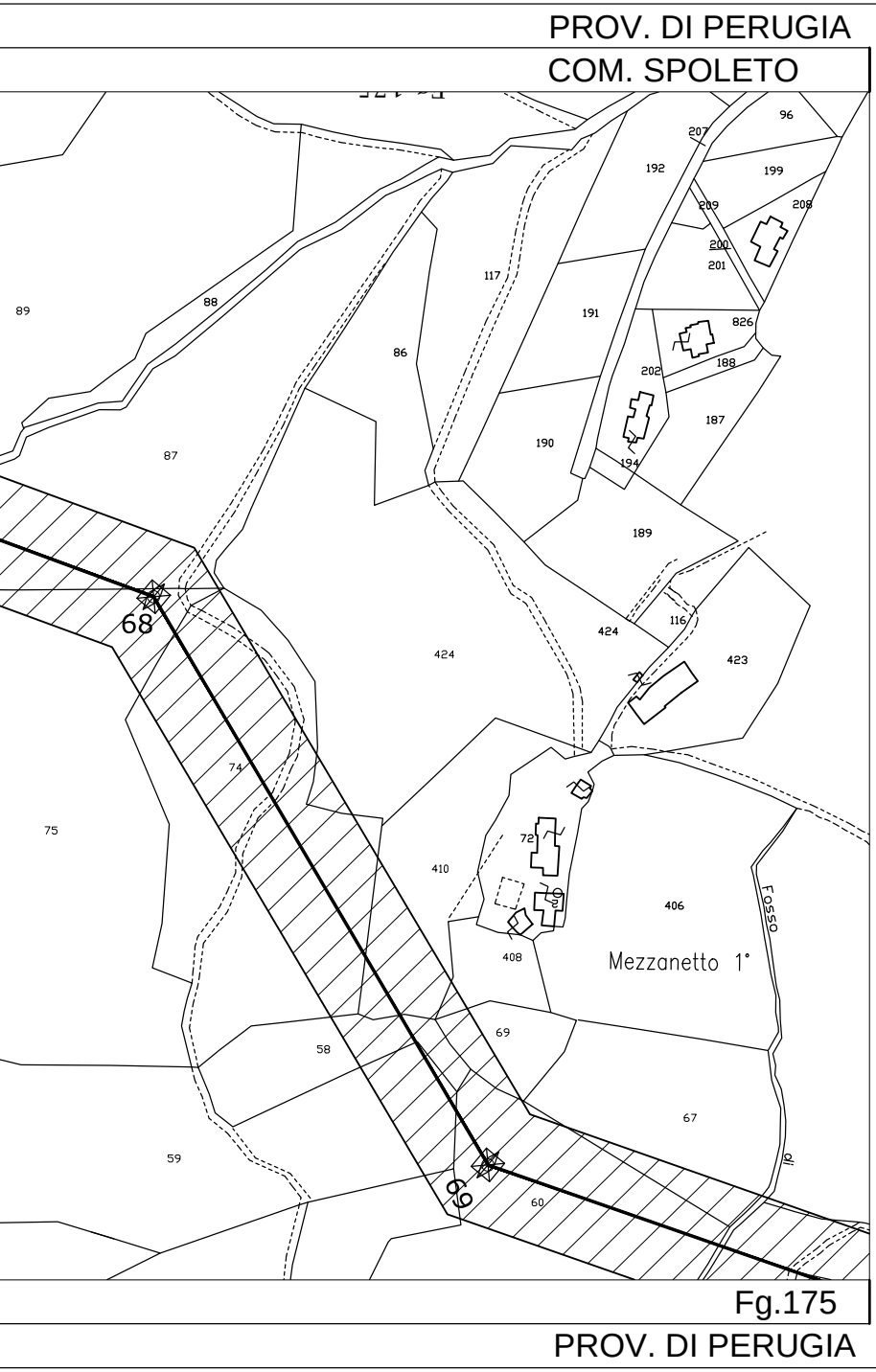
PROV. DI PERUGIA
COM. SPOLETO
89
88
87
86
117
192
207
96
199
209
208
200
201
191
826
188
202
187
190
194
189
424
116
423
68
74
75
410
72
406
Mezzanetto 1°
Fosso
408
69
58
67
59
60
69
Fg.175
PROV. DI PERUGIA

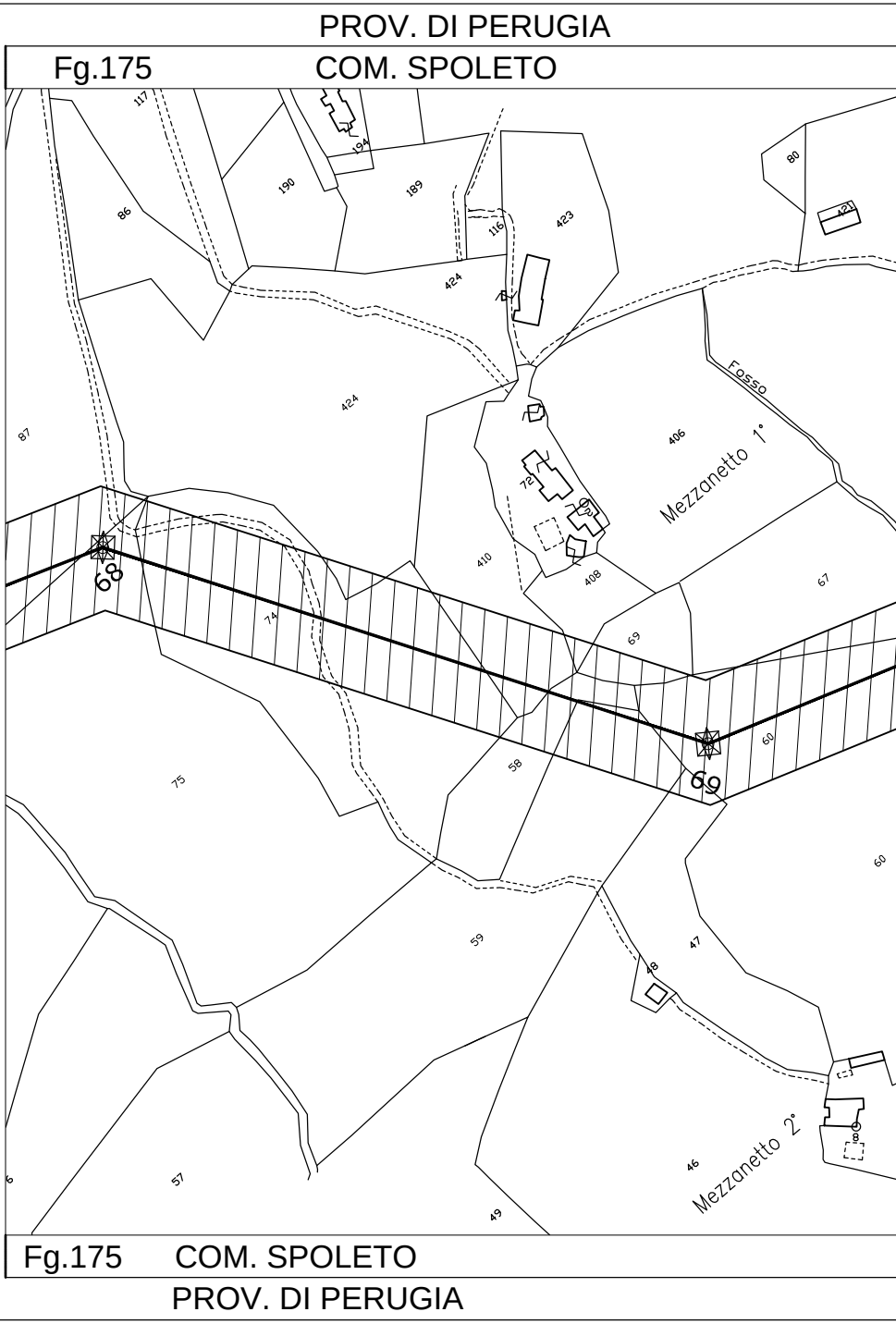
PROV. DI PERUGIA
Fg.175
COM. SPOLETO
117
194
190
189
86
116
423
80
421
424
Fosso
424
87
406
Mezzanetto 1°
72
68
410
408
67
74
69
60
75
58
69
60
59
47
48
46
Mezzanetto 2°
57
49
Fg.175
COM. SPOLETO
PROV. DI PERUGIA

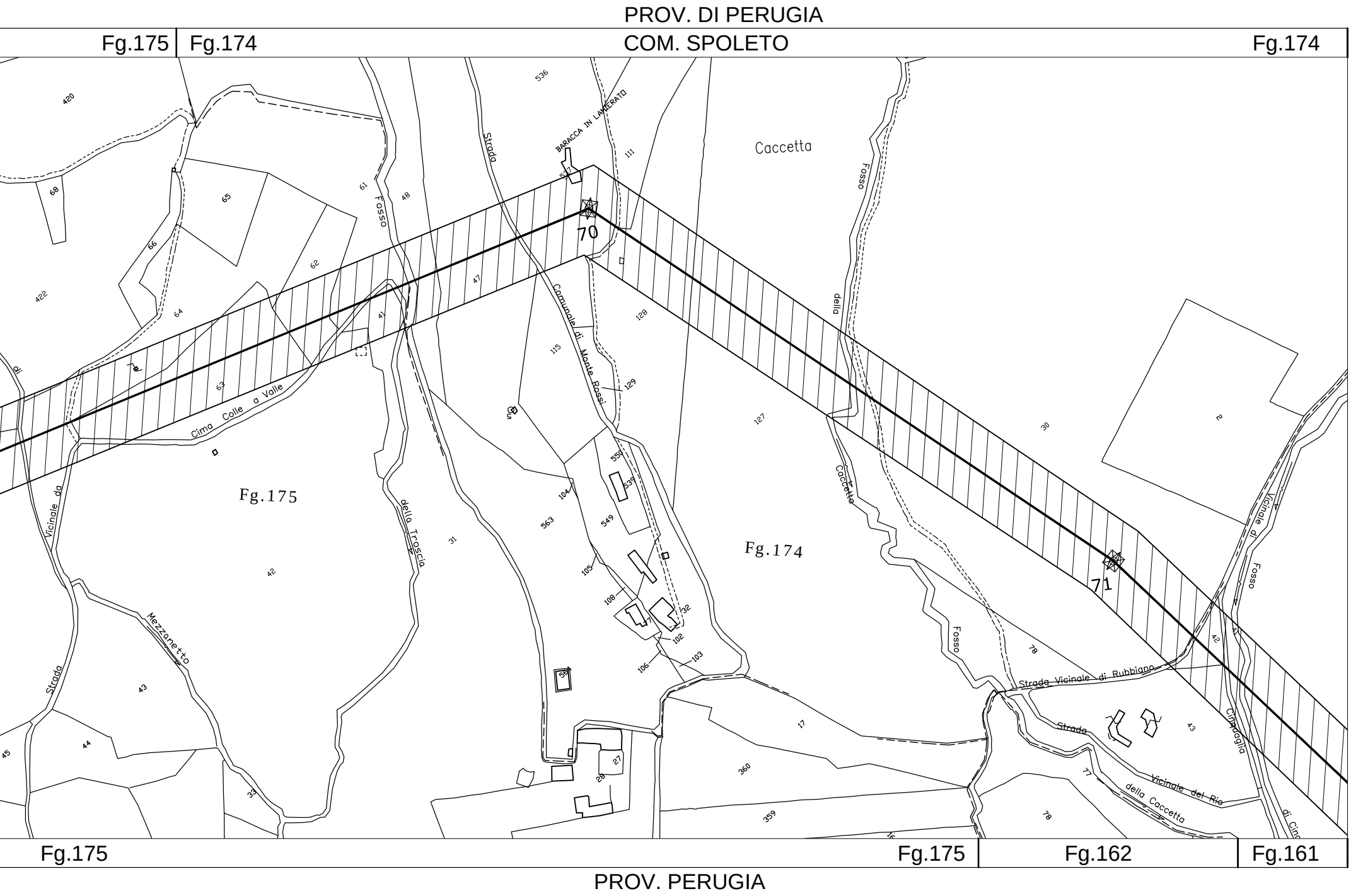
PROV. DI PERUGIA
Fg.175
Fg.174
COM. SPOLETO
Fg.174
Caccetta
BARACCA IN LAMIERATO
Strada
Comunale di Monte Rossi
Fosso
della Troscia
Fosso della Caccetta
Cima Colle a Valle
Vicinale da
Mezzanetto
Strada
Strada Vicinale di Rubbiano
Strada Vicinale del Rio
della Caccetta
Vicinale di
Fosso
Cinquaglia
di Cinq
70
71
Fg.175
Fg.174
420
68
65
66
422
64
63
62
61
48
47
41
536
111
557
128
129
115
127
30
2
550
539
549
563
104
105
108
32
102
103
106
564
31
42
43
44
45
33
17
360
359
27
28
78
77
43
42
Fg.175
Fg.175
Fg.162
Fg.161
PROV. PERUGIA

PROV. DI PERUGIA

Fg.174	161	COM. SPOLETO

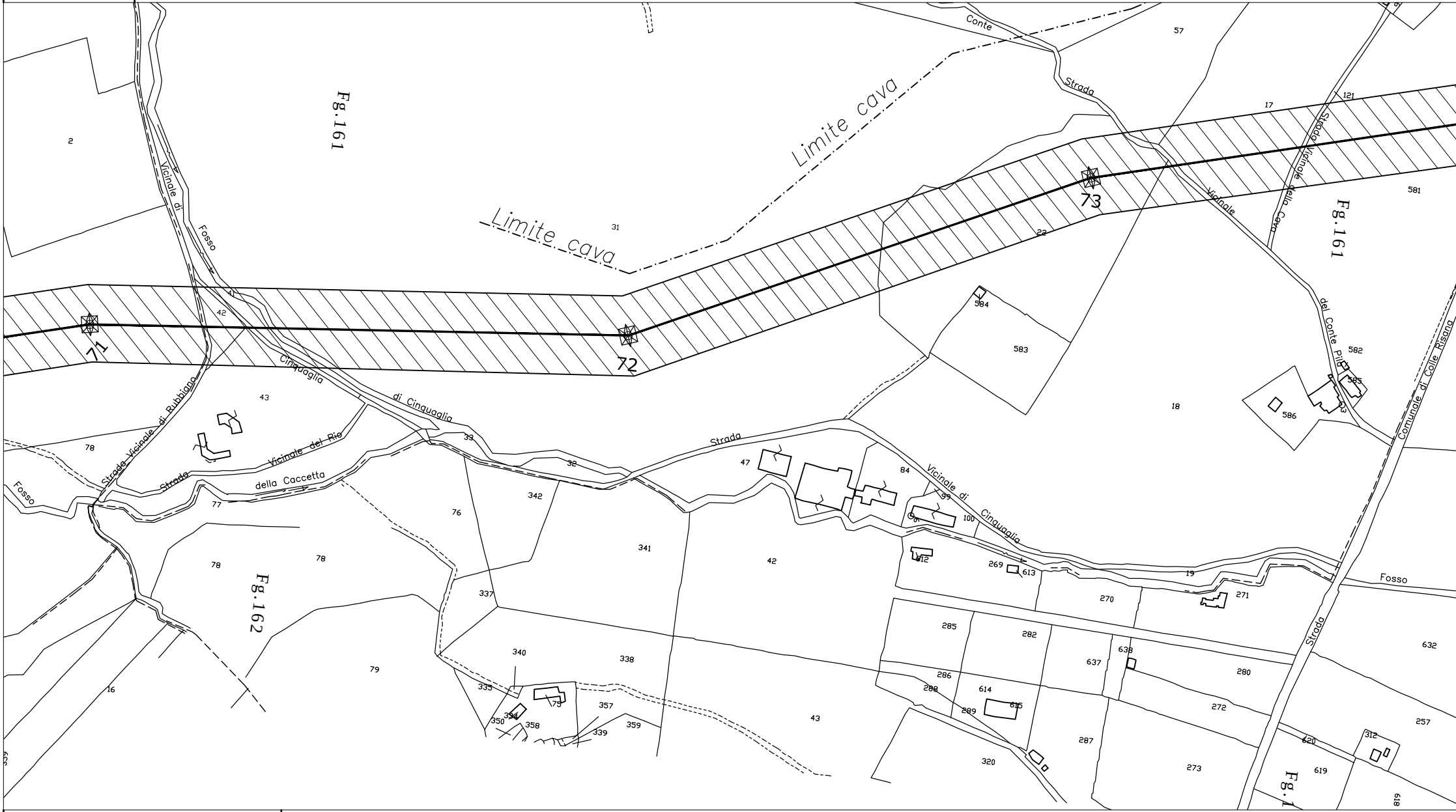
Fg.161
Limite cava
Limite cava
Conte
Strada
57
121
17
Strada Vicinale della Cava
581
Fg.161
Vicinale
73
22
31
2
Vicinale di
Fosso
41
42
71
72
Cinquaglia
di Cinquaglia
584
583
del Conte Pila
582
585
586
18
Comunale di Colle Risana
43
Strada Vicinale di Rubbiano
78
Fosso
Vicinale del Rio
Strada
della Caccetta
77
33
32
Strada
47
84
Vicinale di Cinquaglia
99
100
342
76
341
42
612
269
613
19
Fosso
78
78
Fg.162
337
270
271
285
282
638
637
632
Strada
280
340
338
286
288
614
615
289
272
79
16
335
75
357
354
350
358
339
359
43
287
320
273
620
312
619
257
618
Fg.1

175 COM. SPOLETO 175	162	162	COM. SPOLETO

PROV. PERUGIA

PROV. DI PERUGIA

PROV. DI PERUGIA

161 | 162 | COM. SPOLETO | 162 | 147

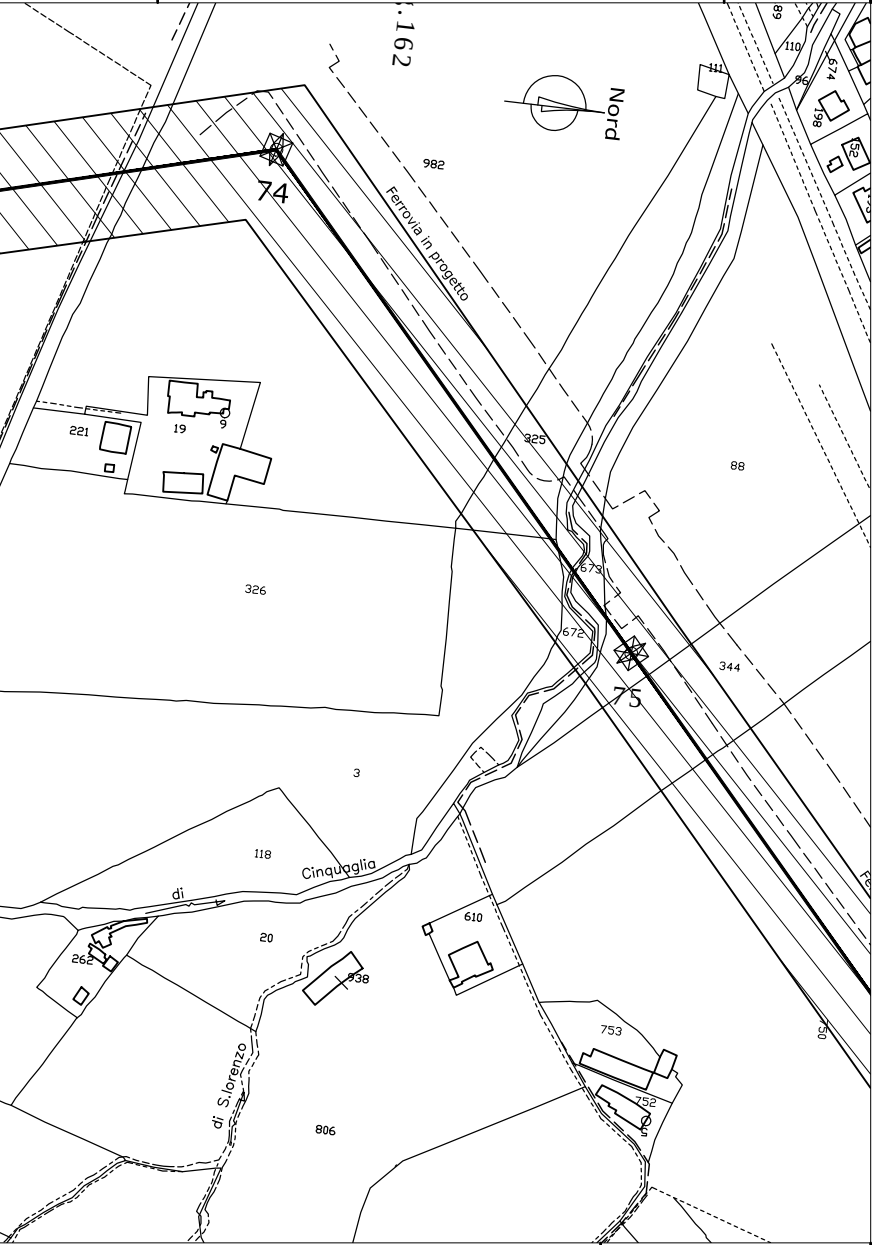

F.162
Nord
74
75
Ferrovia in progetto
982
325
88
326
672
673
344
3
118
Cinquaglia
di
20
262
938
610
753
752
806
di S.lorenzo
221
19

162 | 147

PROV. DI PERUGIA

147 COM. SPOLETO

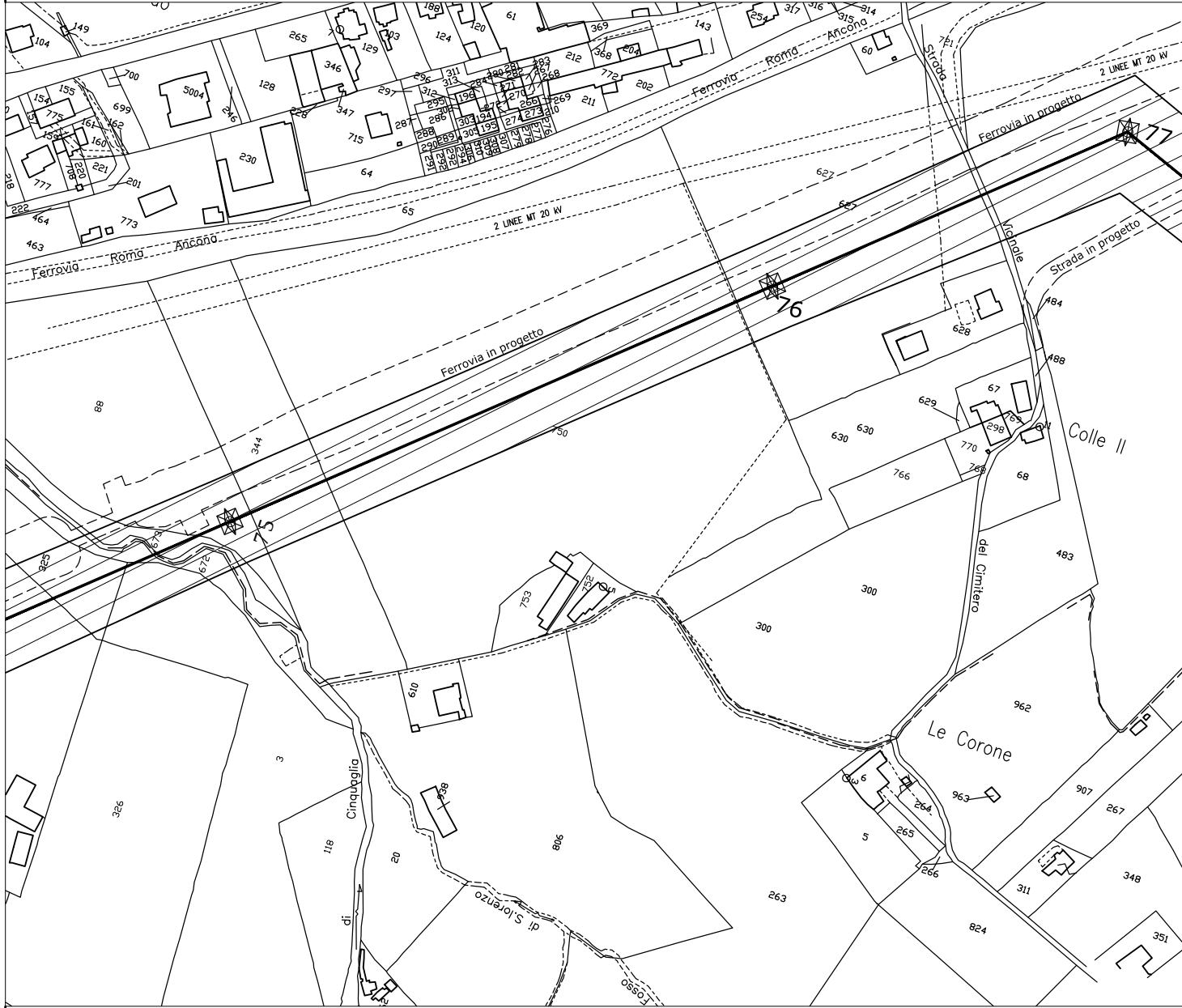

Ferrovia Roma Ancona
2 LINEE MT 20 KV
Ferrovia in progetto
Strada in progetto
Strada Vicinale del Cimitero
Colle II
Le Corone
75
76
77
88
344
325
672
673
3
326
118
Cinquaglia
di
20
806
di S.lorenzo
Fosso
263
300
483
962
963
907
267
348
311
824
351
5
265
266
264
628
629
630
766
770
768
68
67
298
484
488
627
750
753
752
610
938
65
64
715
230
128
5004
265
129
124
120
61
369
143
254
60

162 COM. SPOLETO

PROV. DI PERUGIA

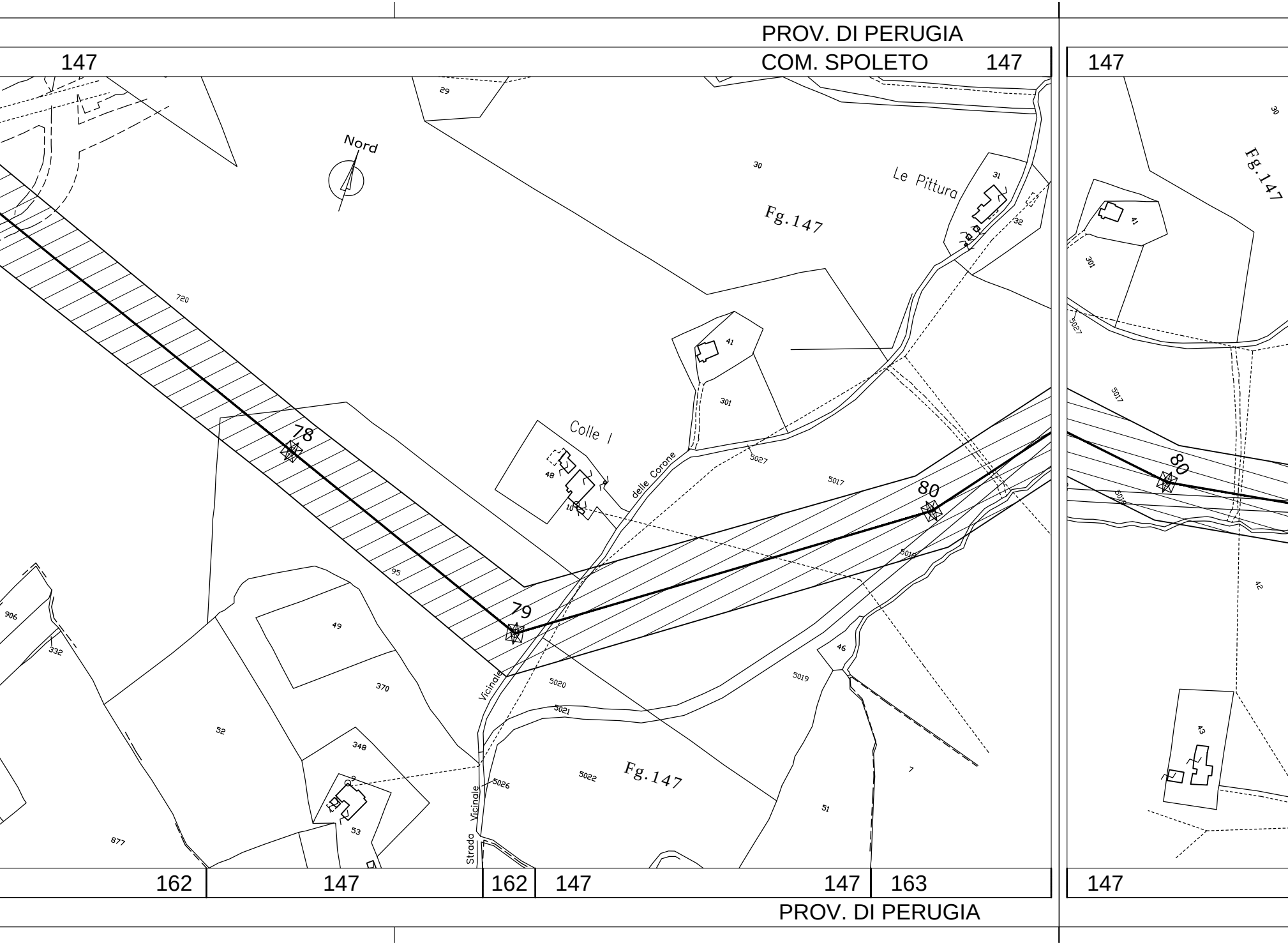
PROV. DI PERUGIA
COM. SPOLETO
147
147
147
Nord
29
30
Le Pittura
31
32
Fg.147
720
41
301
Colle I
48
10
delle Corone
5027
5017
78
79
80
95
906
332
49
370
52
348
9
53
877
Vicinale
5020
5021
5019
46
5018
5022
Fg.147
5026
Strada Vicinale
7
51
30
Fg.147
41
301
5027
5017
5018
42
43
162
147
162
147
147
163
147
PROV. DI PERUGIA

PROV. DI PERUGIA | PROV. DI PERUGIA

COM. SPOLETO 147 | 148 COM. SPOLETO 148 | 123

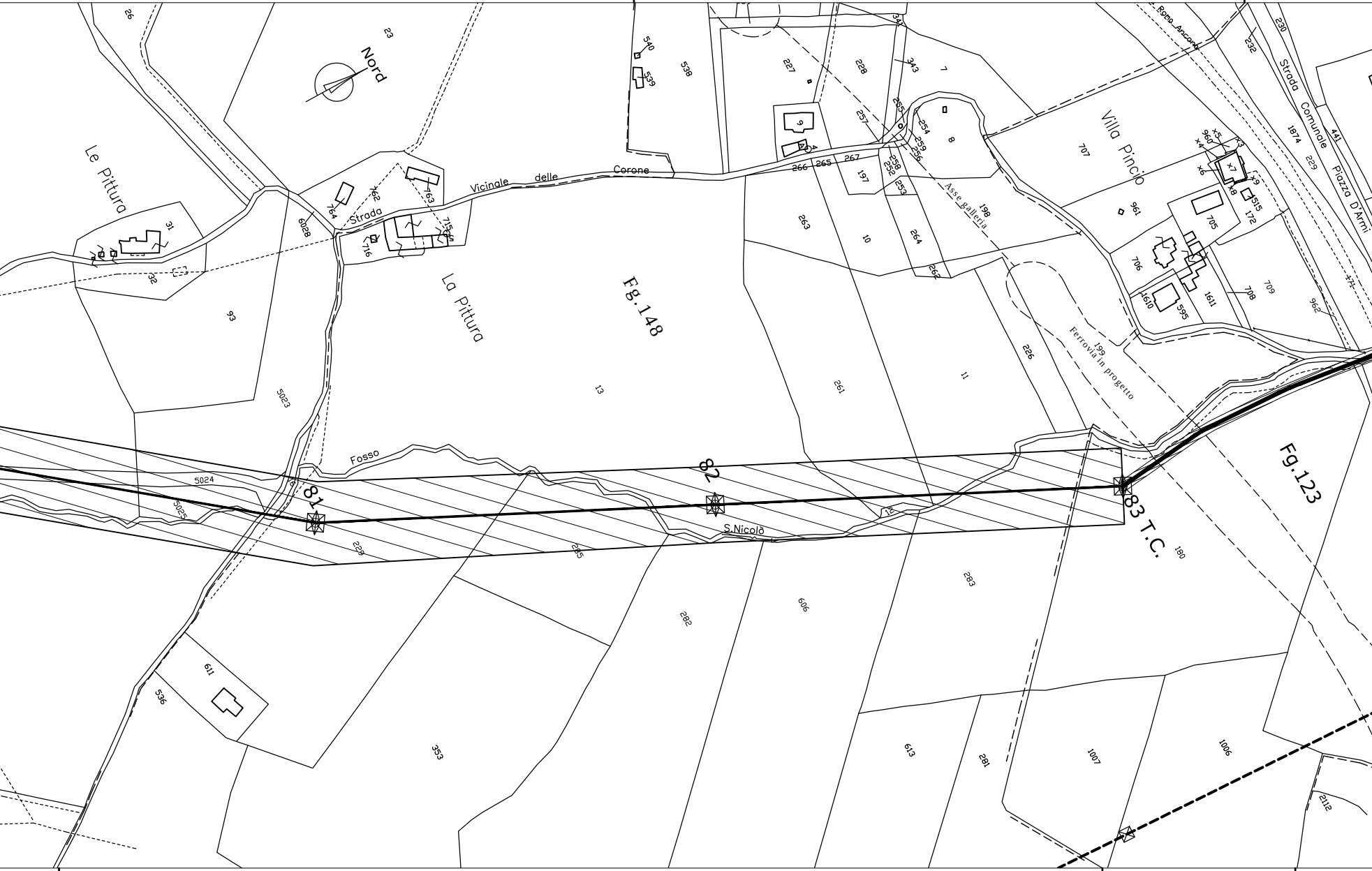
Nord
Le Pittura
La Pittura
Fg.148
Fg.123
Villa Pincio
Strada Vicinale delle Corone
Strada Comunale Piazza D'Armi
Roma Ancona
Asse galleria
Ferrovia in progetto
Fosso
S.Nicolò
81
82
83 T.C.
26
23
31
32
93
5023
6028
764
762
763
716
715
13
5024
5025
229
285
540
539
538
227
228
343
7
9
4
257
255
254
259
256
8
266
265
267
197
258
252
253
263
10
264
262
198
261
11
226
199
707
960
x5
x4
x3
x6
x7
x8
x9
961
705
515
172
706
1610
595
1611
708
709
962
232
230
1874
229
441
171
180
283
606
282
611
536
353
613
281
1007
1006
2112

147 | 148 COM. SPOLETO 148 | 123 | 135

PROV. DI PERUGIA

PROV. DI PERUGIA

COM. SPOLETO 123

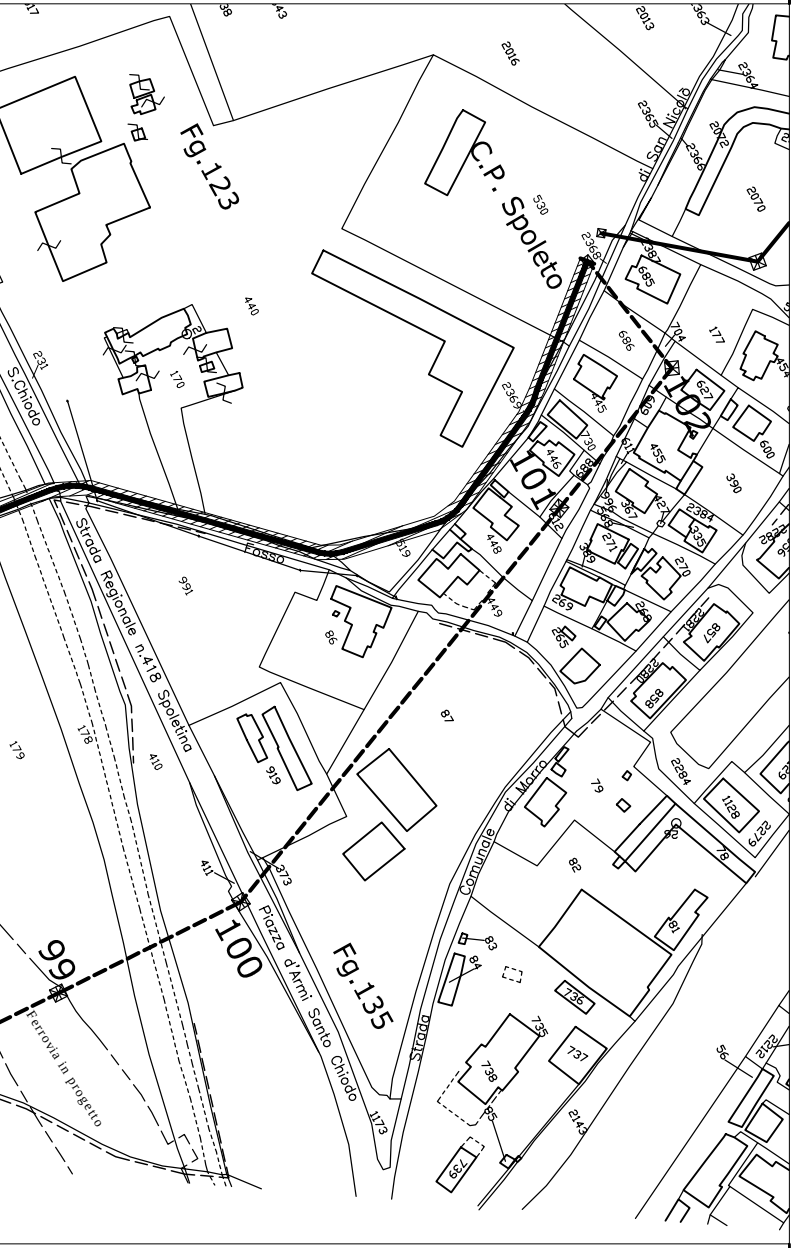
Fg.123
C.P. Spoleto
di San Nicolò
S.Chiodo
Fosso
Strada Regionale n.418 Spoletina
Strada Comunale di Morro
Piazza d'Armi Santo Chiodo
Ferrovia in progetto
Fg.135
99
100
101
102
2016
2013
2363
2364
2365
2366
2072
2070
530
2368
387
685
440
170
231
686
704
177
454
2369
445
627
609
600
446
730
455
390
448
367
2384
335
619
271
270
991
86
449
269
265
857
858
87
179
178
410
919
2284
79
1128
2279
82
78
411
373
81
83
84
736
735
737
738
85
2143
739
1173
56

COM. SPOLETO 135

PROV. DI PERUGIA