





## LEGENDA

-  CENTRALE DI COMPRESSIONE
-  FASCIA DI RISPETTO DEI CORPI IDRICI
-  TERRITORI COPERTI DA FORESTE O BOSCHI
-  AREA VINCOLATA AI SENSI D.Lgs 42/04  
COSTA DELLA GALLURA DI OLBIA



## SCALA



## RIFERIMENTI

DECRETO MINISTERIALE 10 GENNAIO 1968 "RETTIFICA DEL DECRETO MINISTERIALE 30 NOVEMBRE 1965, CONCERNENTE IL VINCOLO PANORAMICO DI UNA ZONA SITA NEL COMUNE DI OLBIA (SASSARI)..."

MINISTERO PER I BENI E LE ATTIVITÀ CULTURALI, DIREZIONE GENERALE PER I BENI ARCHITETTONICI E PAESAGGISTICI,  
DA SITO WEB: <http://www.bap.beniculturali.it/sitap/index.html>

FIGURA 6.3

AREE VINCOLATE AI SENSI  
DEL D.Lgs 42/04