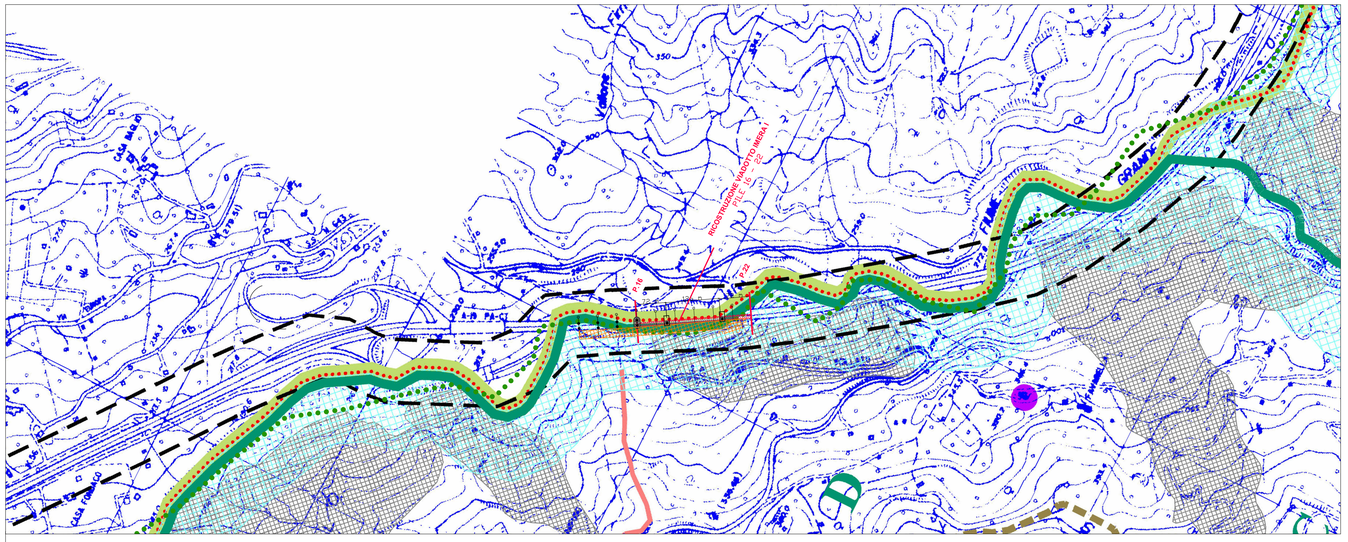

PIANO REGOLATORE GENERALE – COMUNE DI CALTAVUTURO – TAVOLA DEI VINCOLI

LEGENDA

CONFINE COMUNALE

ZONA DITTAGLIATA NELLA CARTOGRAFIA 1:2000

Vincoli di tutela paesaggistica e ambientale

PERIMETRAZIONE AREA VINCOLATA AI SENSI DELLA L.1497 DEL 29/06/1939, SOSTITUITA DAL D.L. N.490 DEL 29/10/1999

PERIMETRAZIONE AREE VINCOLATE AI SENSI DELLA L.431 DEL 08/08/1985 SOSTITUITA DAL D.L. N.490 DEL 29/10/1999

CONTENE PARTI DELLE MADONIE
- A ZONA DI RISERVA INTEGRALE
- B ZONA DI RISERVA GENERALE
- C ZONA DI PROTEZIONE PUNTUALE
- D ZONA DI CONTORNO

AREE BOSCATE DI SUPERFICIE NON INFERIORE A 10.000 MQ
(ai sensi L.R. 1/99 modificata dalla L.R. 5/99 secondo modifica e integrazioni)

AREE A MACCHIA MEDITERRANEA DI SUPERFICIE NON INFERIORE A 10.000 MQ
(ai sensi L.R. 1/99 modificata dalla L.R. 5/99 secondo modifica e integrazioni)

AREE A VEGETAZIONE RIPARIALE DI SUPERFICIE NON INFERIORE A 10.000 MQ
(ai sensi L.R. 1/99 modificata dalla L.R. 5/99 secondo modifica e integrazioni)

FASCIA DI RISPETTO E LIMITE RELATIVO ALLE AREE BOSCATE, A MACCHIA MEDITERRANEA E A VEGETAZIONE RIPARIALE
(L.r.1/ 99 modificata dalla L.R. 5/99 secondo modifica e integrazioni)

AREE DI DEMANIO FORESTALE: ESPETTORATO REPARTIMENTALE DELLE FORESTE DI PALERMO (da D.A.F. allegato al P.R.G.)

FASCIA DI RISPETTO RELATIVA ALLE AREE DI DEMANIO FORESTALE

SITO DI INTERESSE COMUNITARIO (vedi C.R.U. n.441 del 06/06/2005)

PRESENZE DI SITI ARCHEOLOGICI

RIFORME AMBIENTALI

ZONE DI PARTICOLARE INTERESSE PAESAGGISTICO ED AMBIENTALE

ANTICO CENTRO ABITATO

Vincoli di tutela idrogeologica del territorio

AREA CON RILEVATE PERICOLOSITA' GEOLOGICA (DA STUDIO GEOLOGICO EFFETTUATO DAL DOTT. GEOL. R. BINAS, NEGOZIONATO AI SENSI DELLA CIRC. N. 1222/85 DELL'ASS. TRR. E AMBIENTE

ZONA ESCLUSA DALLA PERIMETRAZIONE DEL VINCOLO IDROGEOLOGICO DEL DOVERE L'ENTIRO TERRITORIO COMUNALE DI CALTAVUTURO AI SENSI DEL R. D. N. 1267 DEL 30/12/1923

AREE DI PERICOLOSITA' DI CUI AL D.A. N. 298/41 DEL 04/07/2000 "PIANO STRAORDINARIO PER L'ASSETTO IDROGEOLOGICO ", E SUCCESSIVE MODIFICHE

RISCHIO MODERATO DI FRANA (R1)

RISCHIO ELEVATO DI FRANA (R3)

RISCHIO MEDIO DI FRANA (R2)

RISCHIO MOLTO ELEVATO DI FRANA (

Vincoli di tutela di infrastrutture e viabilità

ZONA DI RISPETTO DEPURATORE

ZONA DI RISPETTO CIMITERIALE

METANODOTTO

ELETTRODOTTO

FASCIA DI RISPETTO DEL NASTRO AUTOSTRADALE E STRADA S.S.

ANTICHI PERCORSI VIARI

EMERGENZE TERRITORIALI INSERITE NELL'ELENCO DEI BENI CULTURALI EI AMBIENTALI,SOTTOSISTEMA INSEDIATIVO - BENI ISOLATI DELLE LINEE GUIDA DEL PIANO TERRITORIALE PAESISTICO REGIONALE
(adeguate a seguito del voto C.R.U. n.441 del 09.06.2005)

- ABBEVERATOIO:
  Abbeveratoio *Cannella*
  Abbeveratoio
  Abbeveratoio
- CIMITERO di Caltavuturo
- FONDACO *fondachello*
- FONTANA *del mastro*
- MASSERIA:

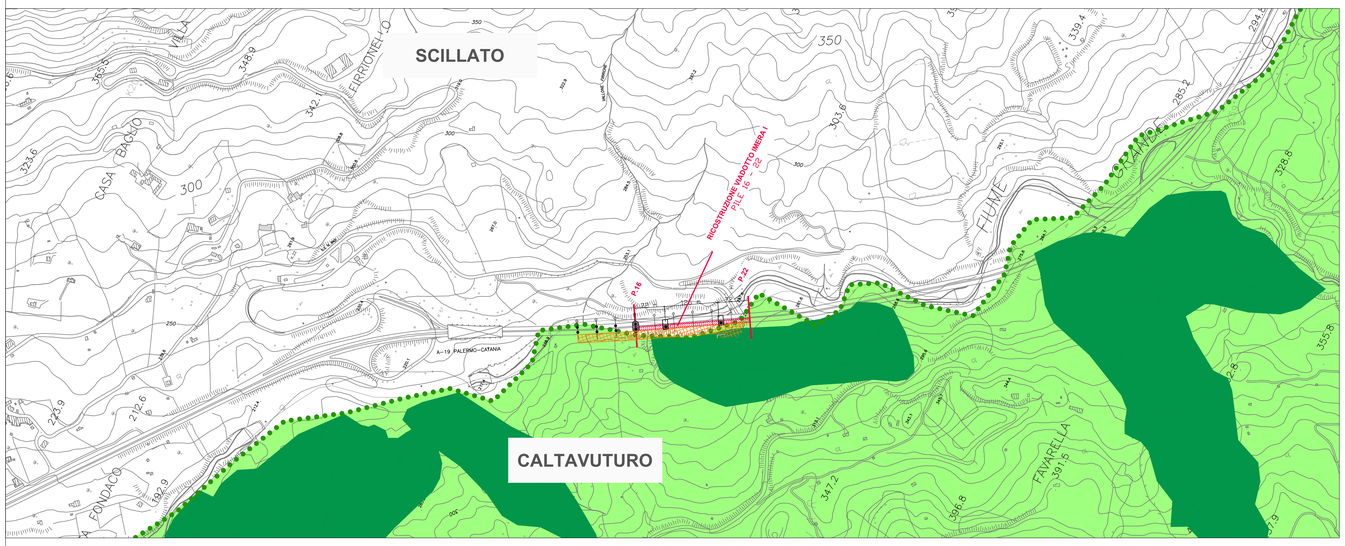

PIANO REGOLATORE GENERALE – COMUNE DI CALTAVUTURO

Zona "E2" di verde agricolo della campagna produttiva all'interno del Parco delle Madonie

Zona "E5" di verde agricolo caratterizzate da elevato rischio e pericolosità geologica

- - - - - Limiti comunali

Ricostruzione viadotto tra le pile 16 e 22

Area di cantiere

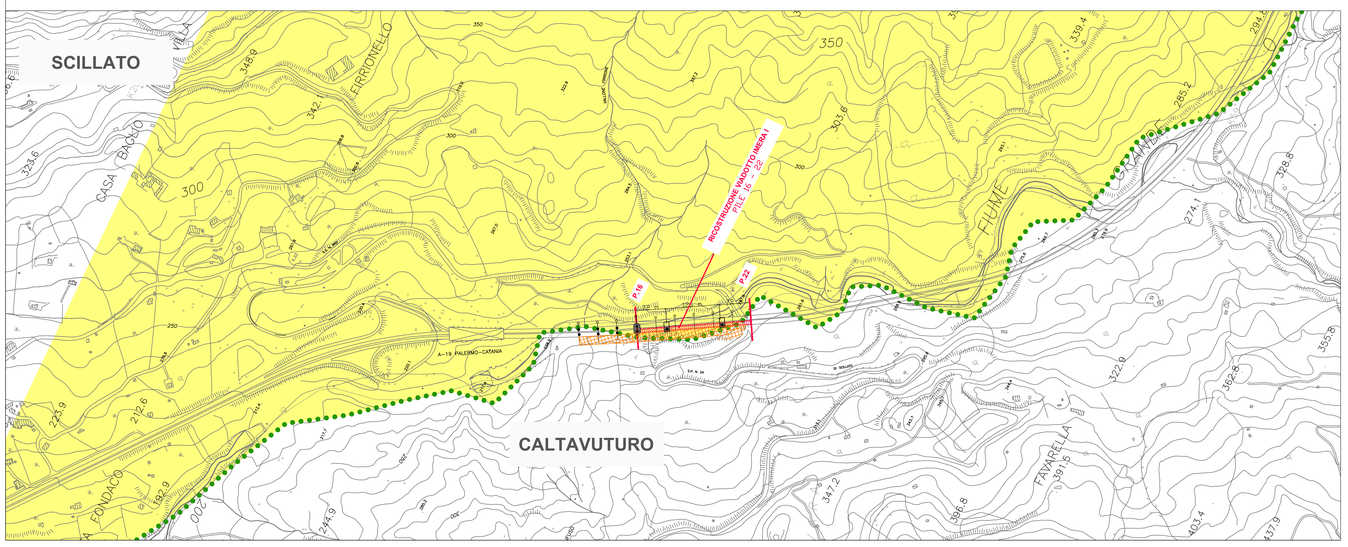

PROGRAMMA DI FABBRICAZIONE – COMUNE DI SCILLATO

Zona Territoriale Omogenea "E" – Agricola

- - - - - Limiti comunali

Ricostruzione viadotto tra le pile 16 e 22

Area di cantiere

Anas SpA

Direzione Progettazione e Realizzazione Lavori

AUTOSTRADA A19 "PALERMO – CATANIA"

RICOSTRUZIONE DELLA CARREGGIATA DIR. CATANIA DEL VIADOTTO IMERA I TRA LE PILE N.16 E N. 22

PROGETTO PRELIMINARE

PROGETTAZIONE: ANAS - DIREZIONE PROGETTAZIONE E REALIZZAZIONE LAVORI

PROGETTISTA:
Dott. Ing. FULVIO MARIA SOCCODATO
Ordine Ing. di Roma n. 18861

IL GEOLOGO:
Geol. SERENA MALETTA
Ordine Geol. del Lazio n. 928

IL COORDINATORE PER LA SICUREZZA IN FASE DI PROGETTAZIONE:
Geom. FABIO GUONDAM

VISTO: IL RESPONSABILE DEL PROCEDIMENTO:
Ing. Ettore de la Grennelais

PROTOCOLLO | DATA

GRUPPO DI PROGETTAZIONE ANAS

Arch. Alberto Aronico	*– Coordinamento*
Ing. Domenico Cinque	*– Coordinamento*
Geol. Giovanni Montana	*– Geologia*
Ing. Giovanni Ruggeri	*– Ambiente e cantierizzazione*
Arch. Barbara Banchini	*– Ambiente e cantierizzazione*
Ing. Gabriele Giovannini	*– Cartografia*
Geom. Corrado Zama	*– Espropri*
Geom. Stefano De Masi	*– Computi, Stime e Capitolati*
Geom. Fabio Guondam	*– Espropri*
Geol. Giuseppe Cardillo	*– Cave e Discariche*
Ing. Attilio Petrillo	*– Idraulica*
Ing. Gianfranco Fusari	*– Strade*
Ing. Francesco Primiani	*– Strade*
Ing. Fabio Tarsi	*– Idraulica*
Geom. Alessandro Corbese	*– Geotecnica*
Geol. Francesco Scialdia	*– Geologia*
Ing. Massimo Torquini Guetti	*– Strutture*
Arch. Gianluca Bianci	*– Strutture*
Geom. Carmelo Bonura	*– Espropri (Supporto DRPA)*
Geom. Cornelio Tarca	*– Cartografia (Supporto DRPA)*

RESPONSABILI DI UNITA' INGEGNERIA:

Ing. Fulvio Maria SOCCODATO	*– Ingegneria del Territorio*
Ing. Alessandro MICHELI	*– Ingegneria Geotecnica e Impianti*
Ing. Achille DEVITERNIZZCHI	*– Ingegneria Opere Civili*
Geom. Fabio GUONDAM	*– Ingegneria Computi, Stime e Capitolati*

INQUADRAMENTO DELL'OPERA
PIANIFICAZIONE URBANISTICA COMUNALE

PROGETTO	LIV. PROG.	N. PROG.	NOME FILE	REVISIONE	SCALA:
DPPA16	P	1501	T00EG00GENPL02	A	1:5.000

	–	–	–	–	–
	–	–	–	–	–
			–	–	–
A	Emissione per approvazione	Nov. 2015	Arch. Banchini	Ing. Beretta	Ing. Saccodato
		DATA	REDATTO	VERIFICATO	APPROVATO