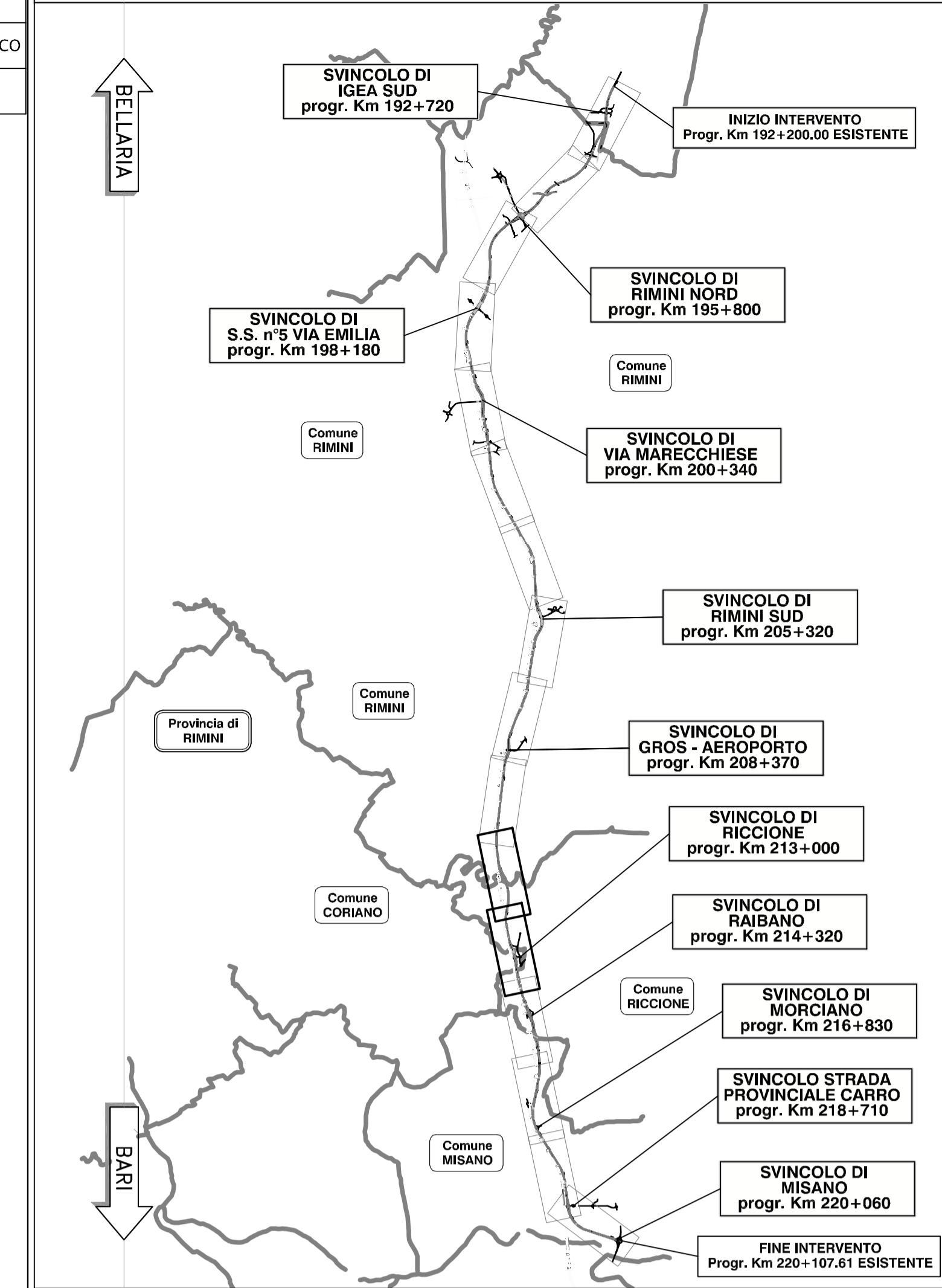
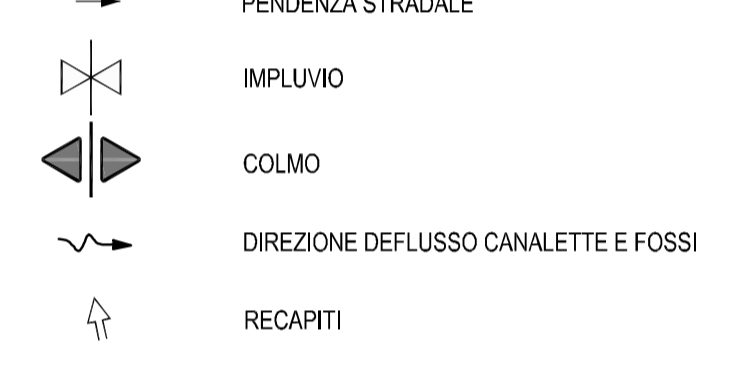


QUADRO DI UNIONE

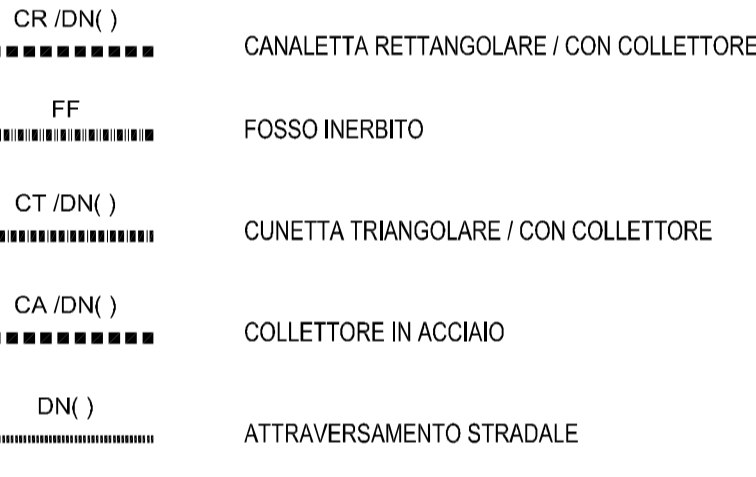


SISTEMA DI DRENAGGIO

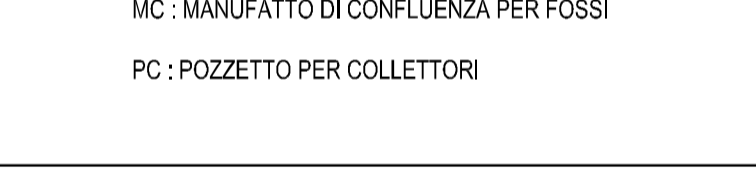
LEGENDA PLANIMETRIE IDRAULICHE



CANALIZZAZIONI



MANUFATTI



NOTE:
- Per le Epicole e i dettagli vedere tavole particolari costruttive



VARIANTE ALLA S.S. 16 ADRIATICA
Bellaria-Rimini-Riccione-Misano
tra il Km 193+000 al Km 220+000

PROGETTO DEFINITIVO
DG 4/99

IDROLOGIA E IDRAULICA

PLANIMETRIA IDRAULICA
dal Km 210+180 al Km 213+780

Mandataria del Raggruppamento Temporaneo di Imprese costituito da:			
spea IL PROGETTISTA Ing. Michele Fioravanti Ord. Ingg. Avellino N.933 IL DIRETTORE TECNICO Ing. Maurizio Torresi Ord. Ingg. Misano N.16492	STUDIO T.A. Scava IL PROGETTISTA Ing. Roberto Piazzi Ord. Ingg. Bologna N.4271 IL PROGETTISTA Ing. Gianluigi Veronesi Ord. Ingg. Rimini N.108	SITECO IL PROGETTISTA Ing. Rodolfo Bianchi Ord. Ingg. Modena N.1256 IL DIRETTORE TECNICO Ing. Rodolfo Bianchi Ord. Ingg. Modena N.1256	rdp IL PROGETTISTA Ing. Filippo Giordano Ord. Ingg. Roma N.18193 IL DIRETTORE TECNICO Ing. Francesco Venturoli Ord. Ingg. Roma N.14660

15003002	IDR206	MAGGIO 2009	SCALA: 1:2000
----------	--------	-------------	---------------

VISTO DELLA COMMITTEE

