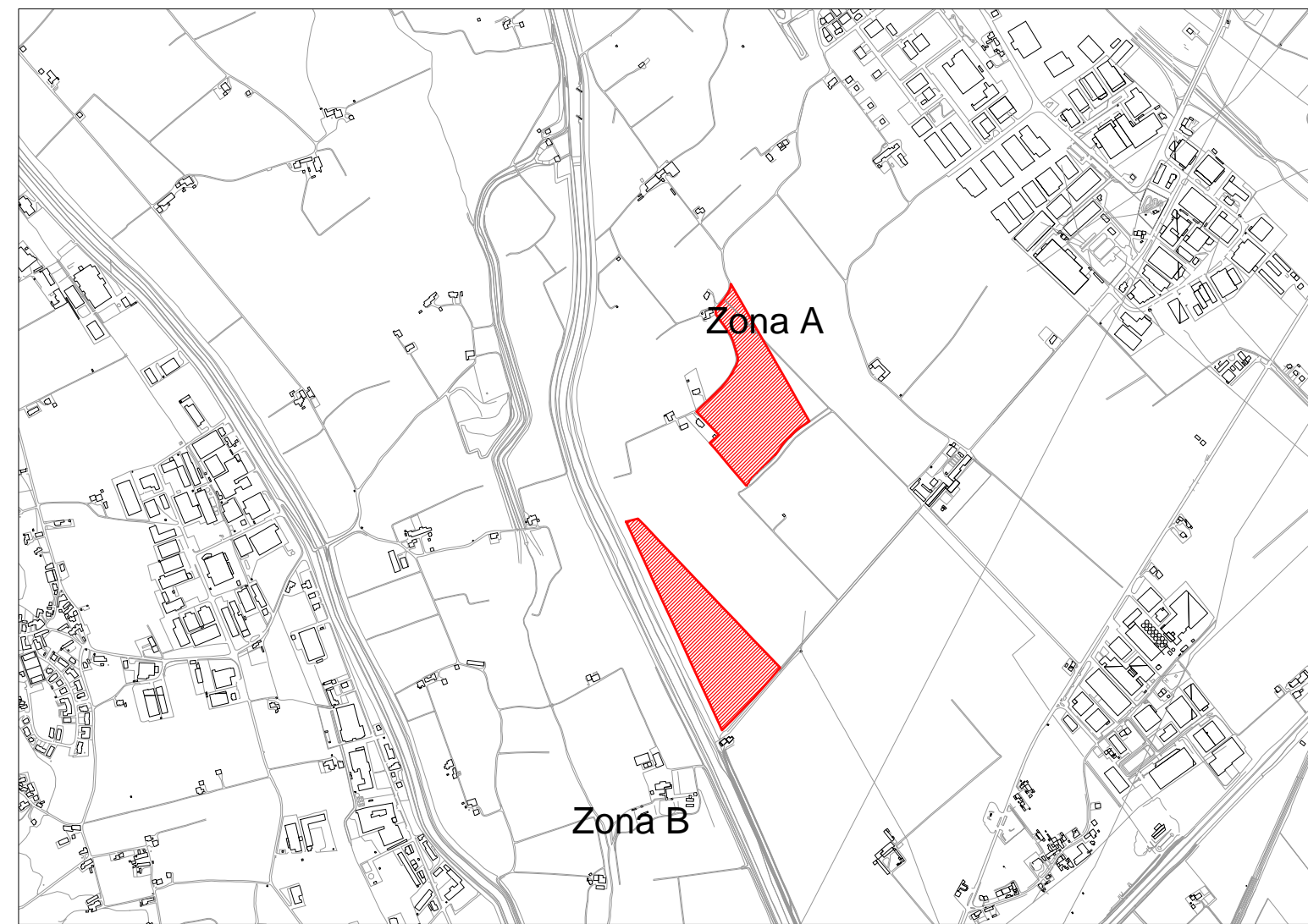
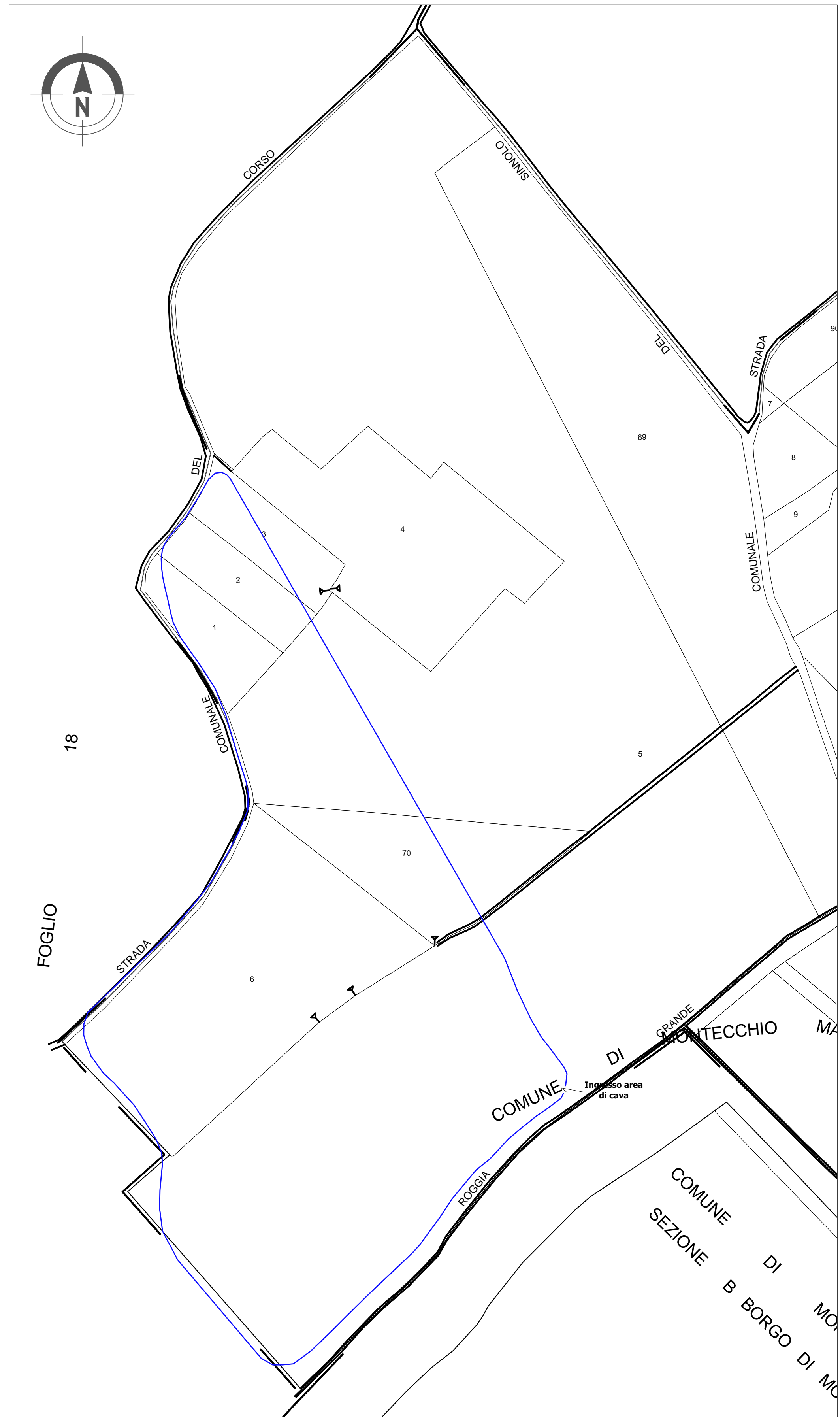


Stralcio Planimetrico

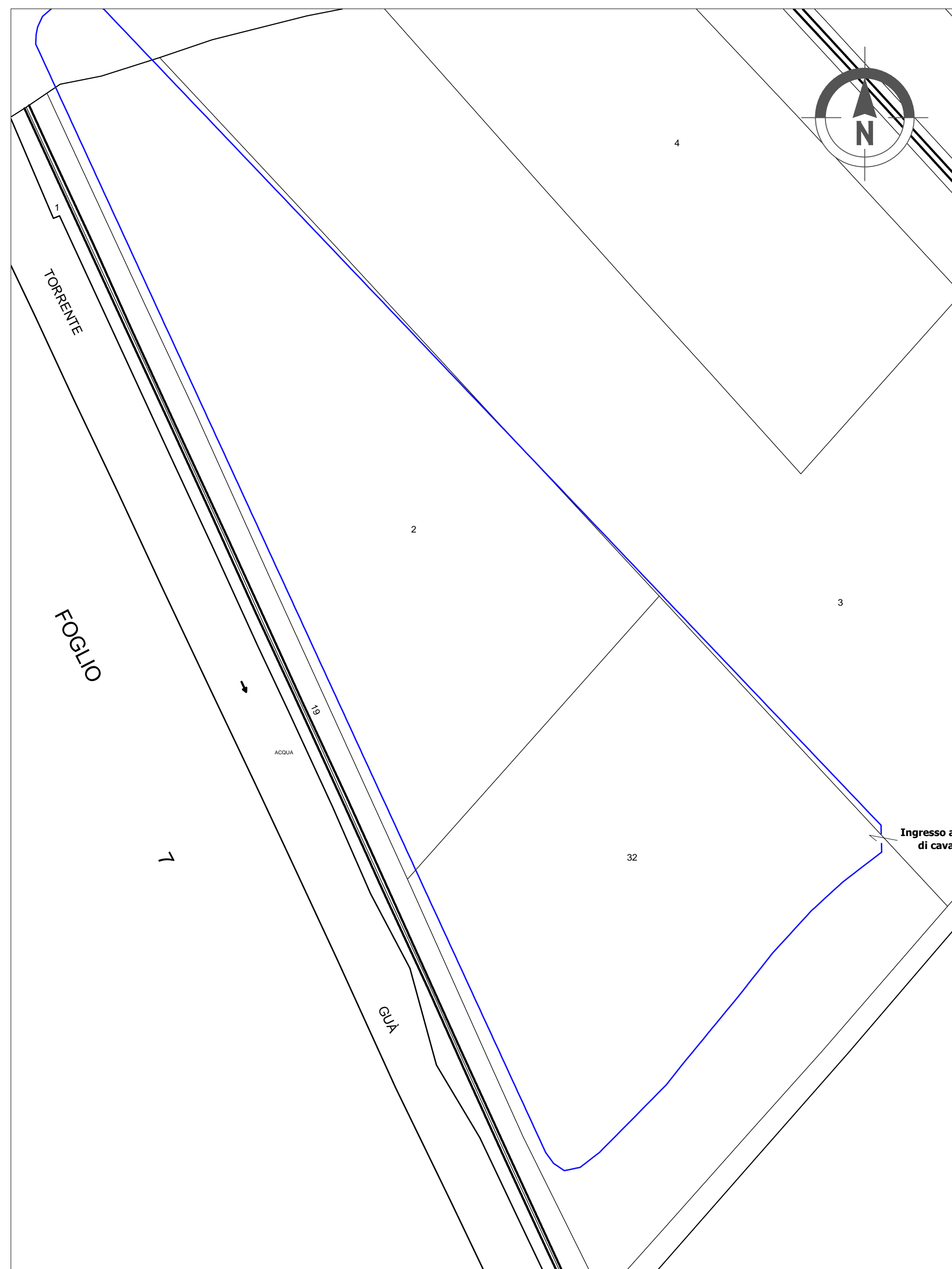
Scala 1:20.000



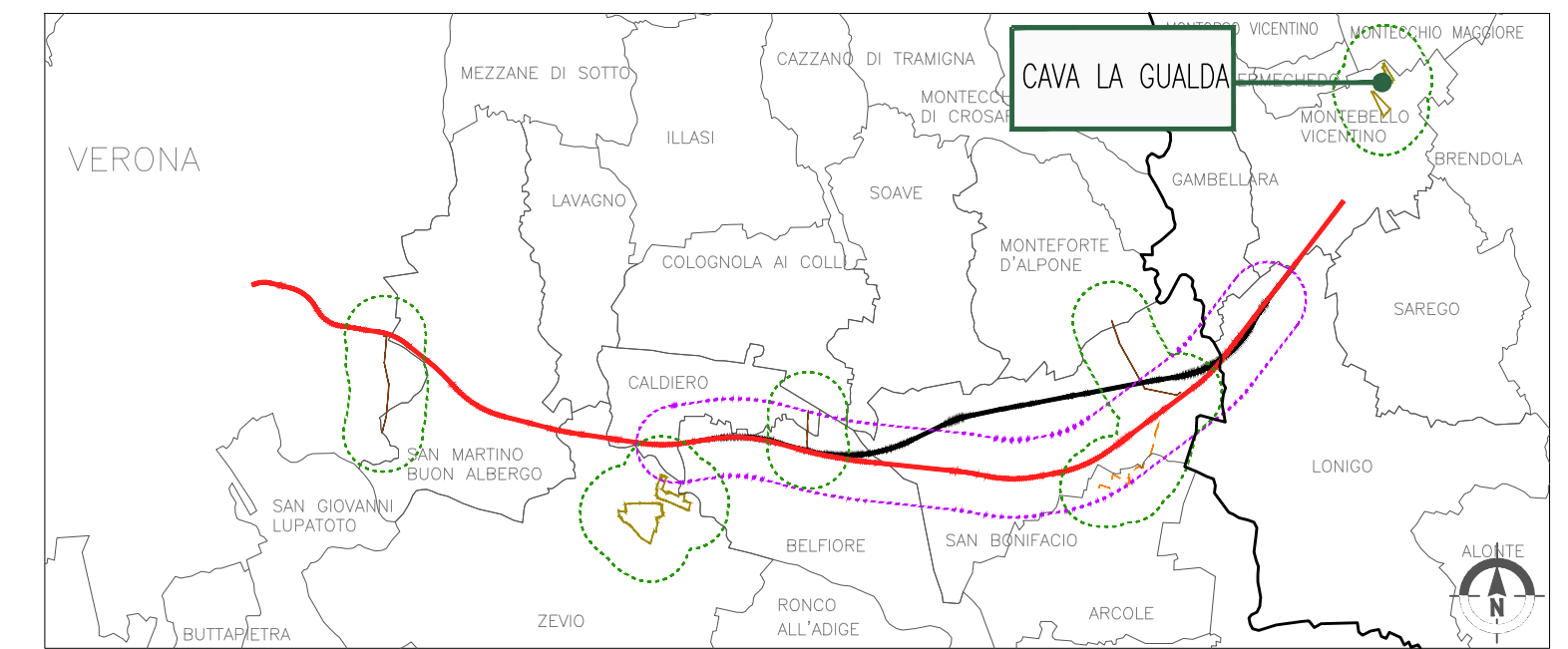
ZONA A



ZONA B



KEY PLAN



LEGENDA

Legenda
— Limite area di scavo

COMMITTENTE:

SRFI
 RETE FERROVIARIA ITALIANA
 GRUPPO FERROVIE DELLO STATO ITALIANE

ALTA SORVEGLIANZA:

ITALFERR
 GRUPPO FERROVIE DELLO STATO ITALIANE

GENERAL CONTRACTOR:

 Consorzio IricAV Due

INFRASTRUTTURE FERROVIARIE STRATEGICHE DEFINITE DALLA LEGGE OBIETTIVO N. 443/01
PROGETTO DEFINITIVO
LINEA AV/AC VERONA - PADOVA
SUB TRATTA VERONA - VICENZA
1° SUB LOTTO VERONA - MONTEBELLO VICENTINO

STUDIO DI IMPATTO AMBIENTALE - OPERE IN VARIANTE
 QUADRO DI RIFERIMENTO PROGETTUALE
 CAVA LA GUALDA - PLANIMETRIA CATASTALE

GENERAL CONTRACTOR		ITALFERR S.p.A.	
ATI bonifica IL PROGETTISTA INTEGRATORE	CONSORZIO IRICAV DUE Il Direttore		SCALA : 1:2.000
<small>Franco Paolo Bocchetto iscritto all'Ordine degli Ingegneri della Provincia di Roma n° 5864 - Sez. A settore C/04 - Ambientale</small> Data: Luglio 2015	Data: Luglio 2015	Data:	

COMMESSA	LOTTO	FASE	ENTE	TIPO DOC.	OPERA/DISCIPLINA	PROGR.	REV.
I N O D	0 0	D	I 2	P 6	S A 0 0 0 G	0 0 5	C

ATI bonifica	VISTO ATI BONIFICA	
	Firma Ing. F. P. Bocchetto	Data Luglio 2015

Rev.	Descrizione	Redatto	Data	Verificato	Data	Approvato	Data	Autorizzato
A	EMISSIONE	M. Colasurdo	10/06/2015	R. Tommaselli	10/06/2015	M. Saglietto	10/06/2015	Prof. Ing. Canale
B	REVISIONE	M. Colasurdo	23/06/2015	R. Tommaselli	23/06/2015	M. Saglietto	23/06/2015	
C	REVISIONE	M. Colasurdo	Luglio 2015	R. Tommaselli	Luglio 2015	M. Saglietto	Luglio 2015	

File: IN0D00D2P6SA000G005C_00A.DWG CUP: J41E9100000009 n. Elab.:
 CIG: 3320049F17