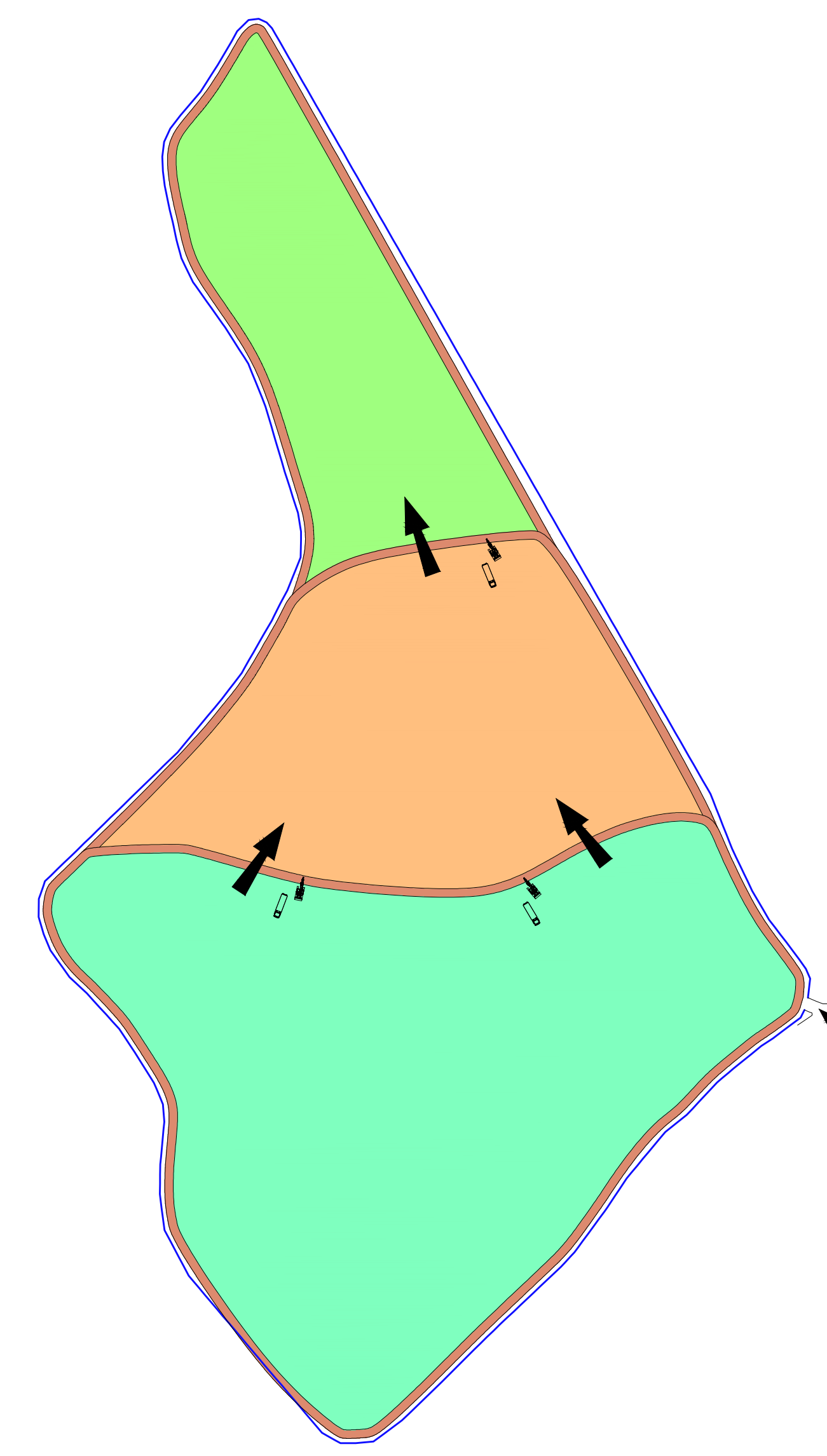
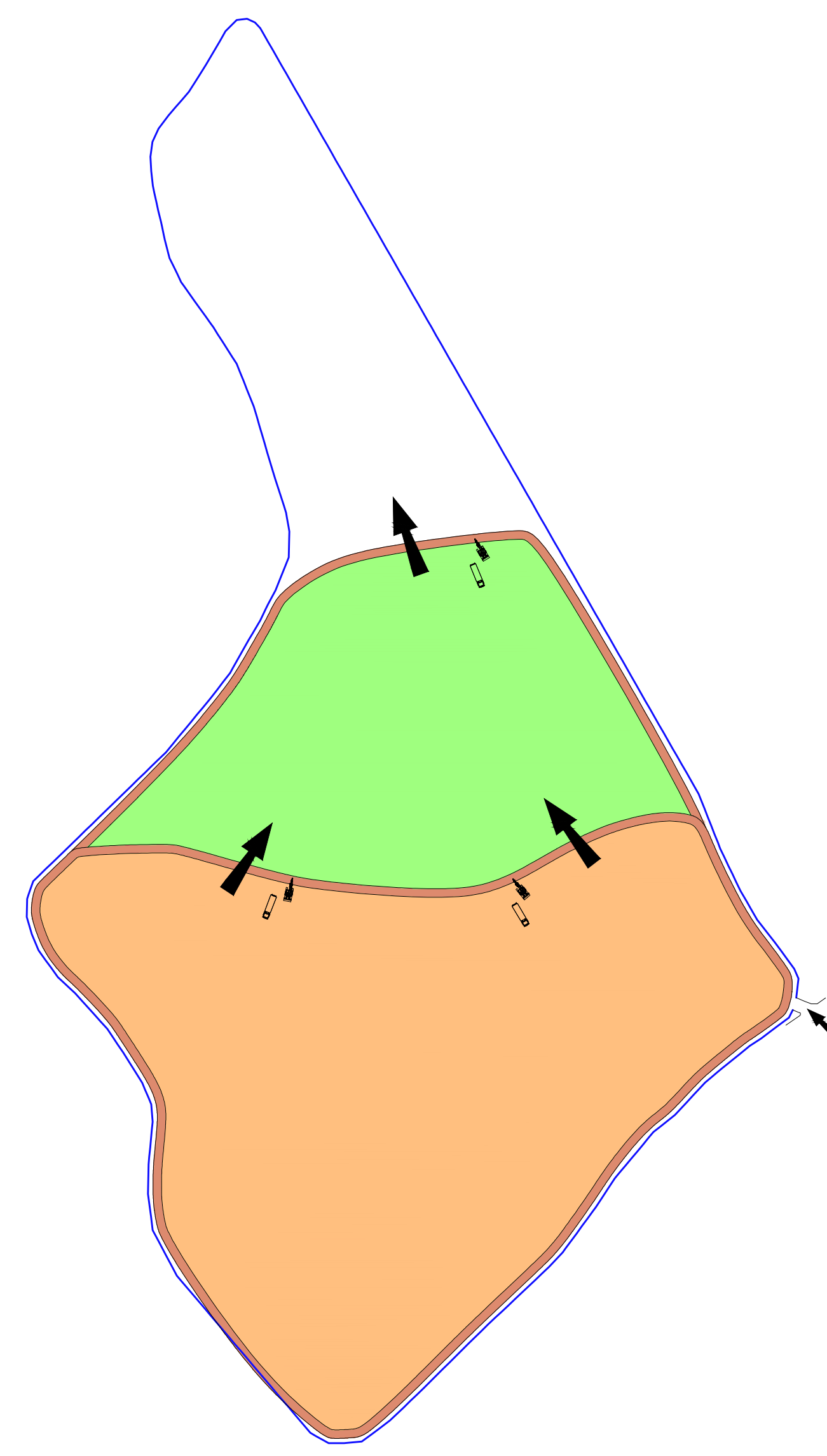
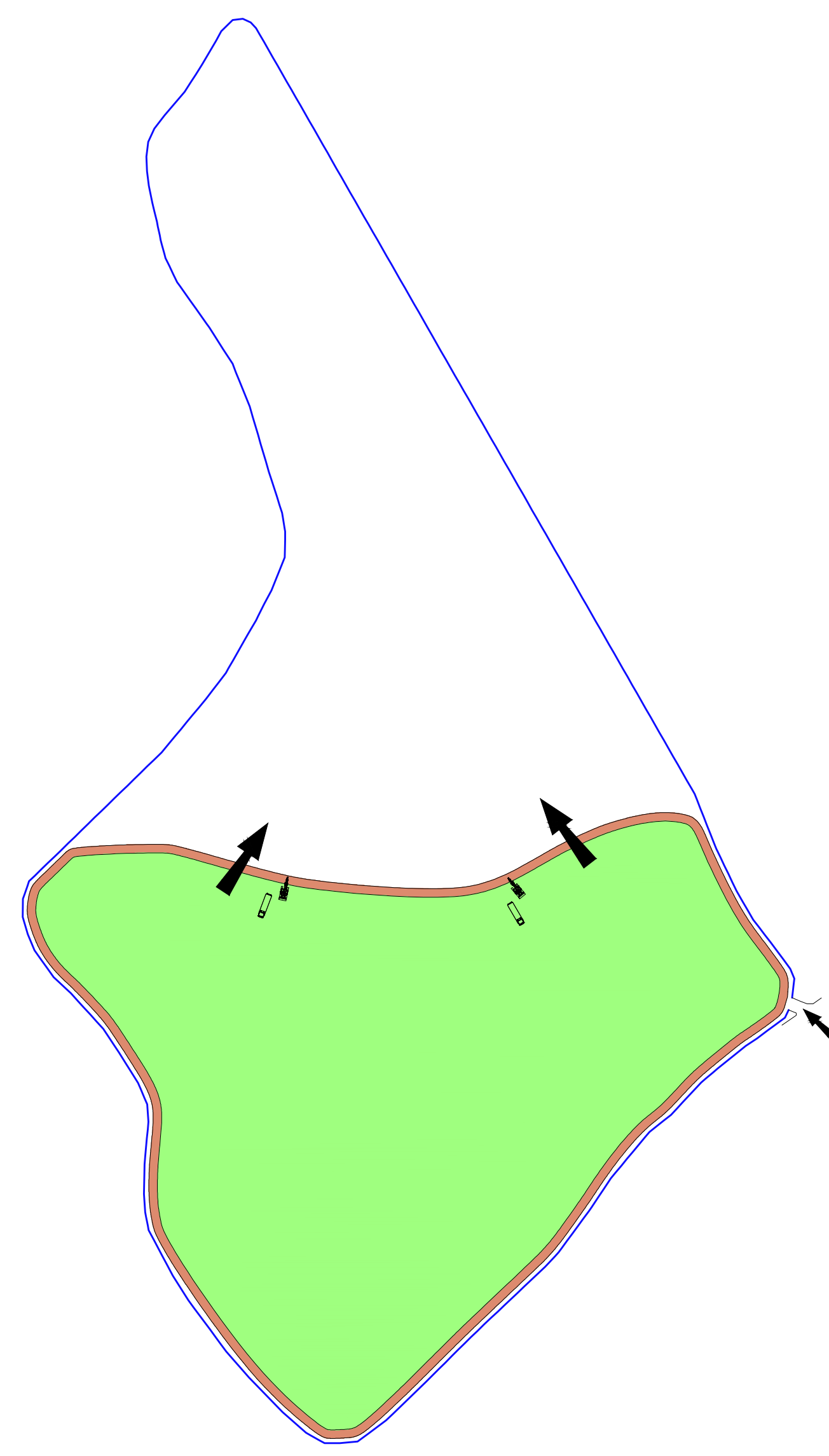
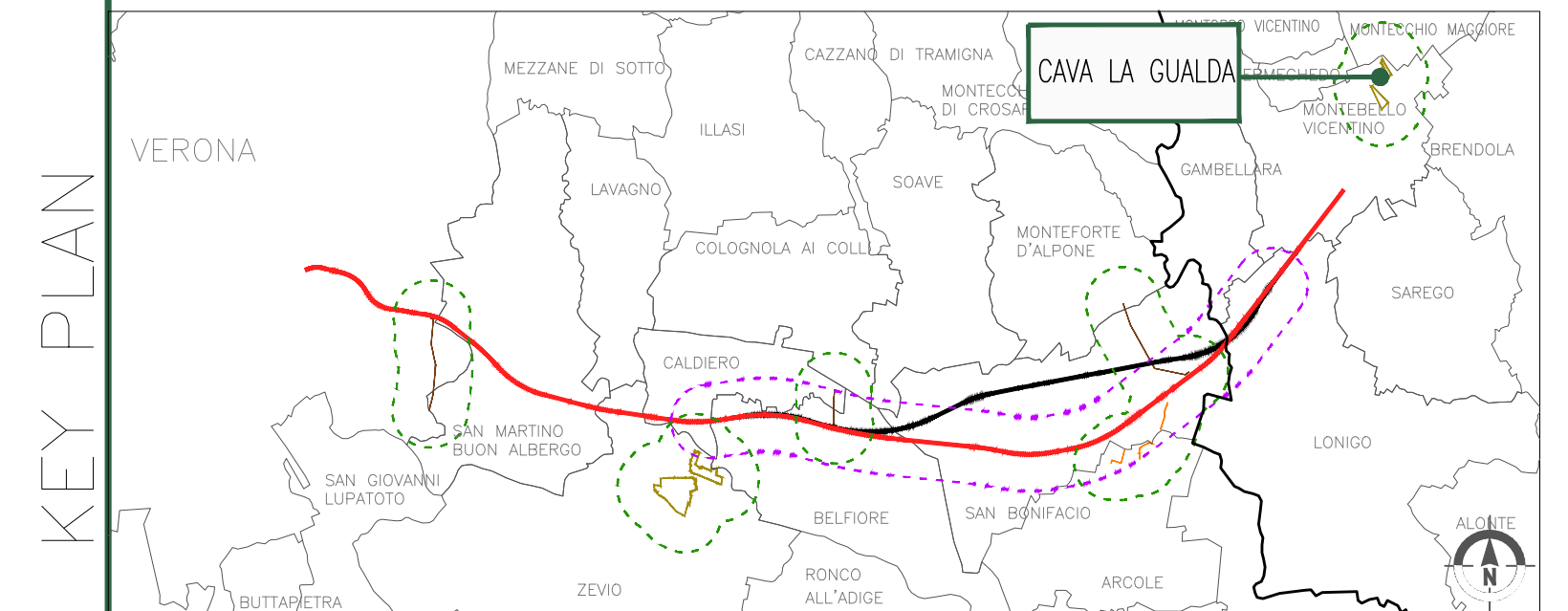
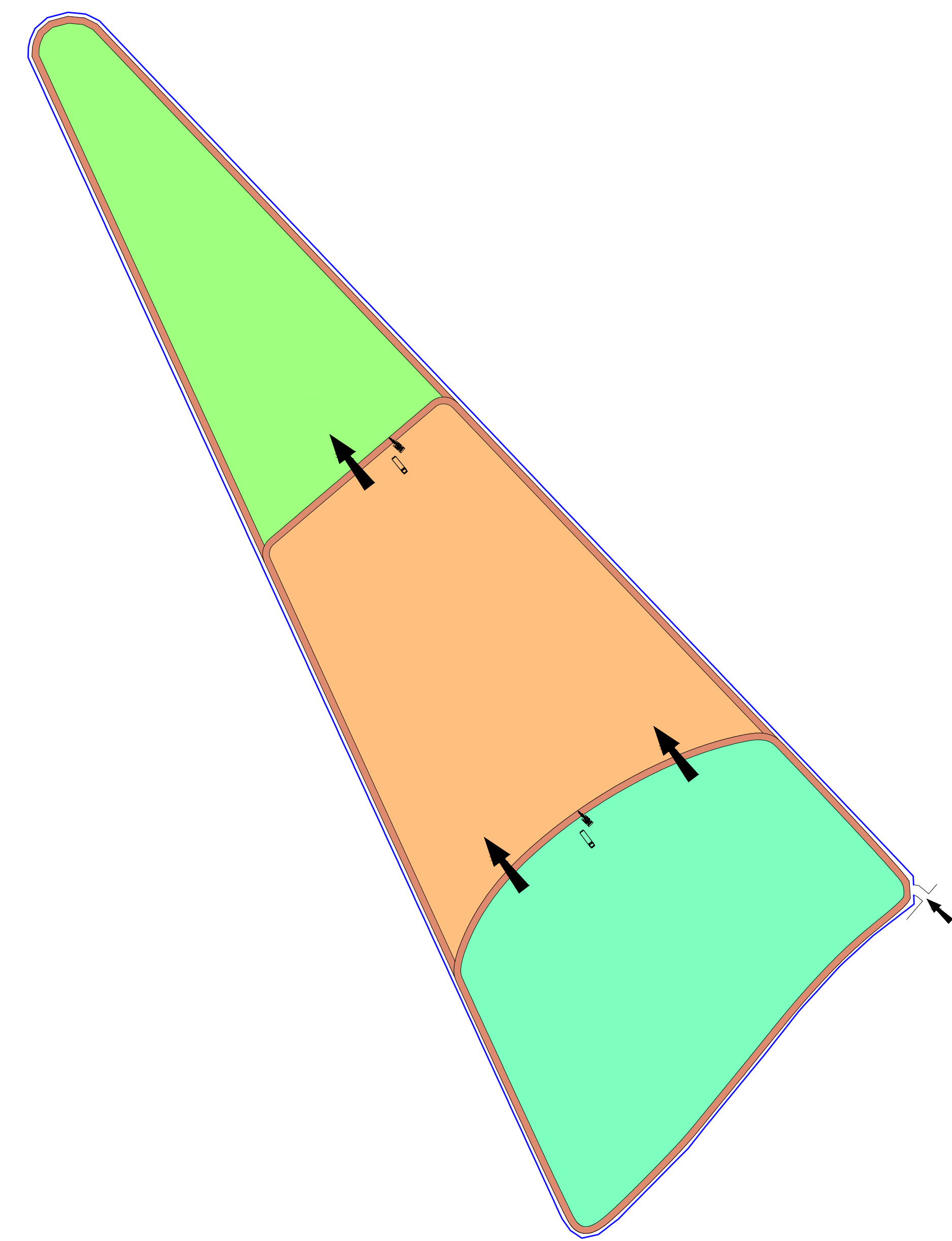
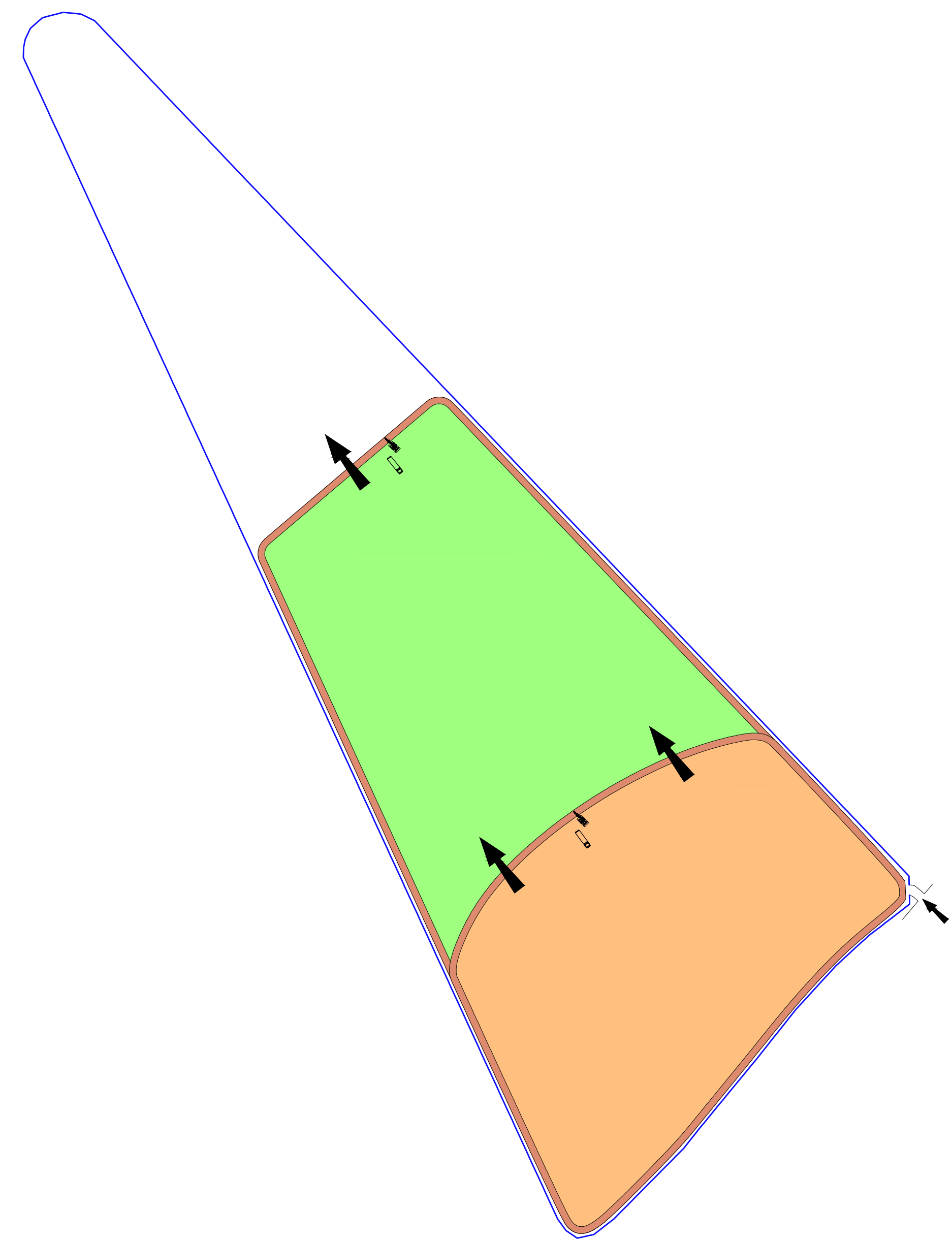
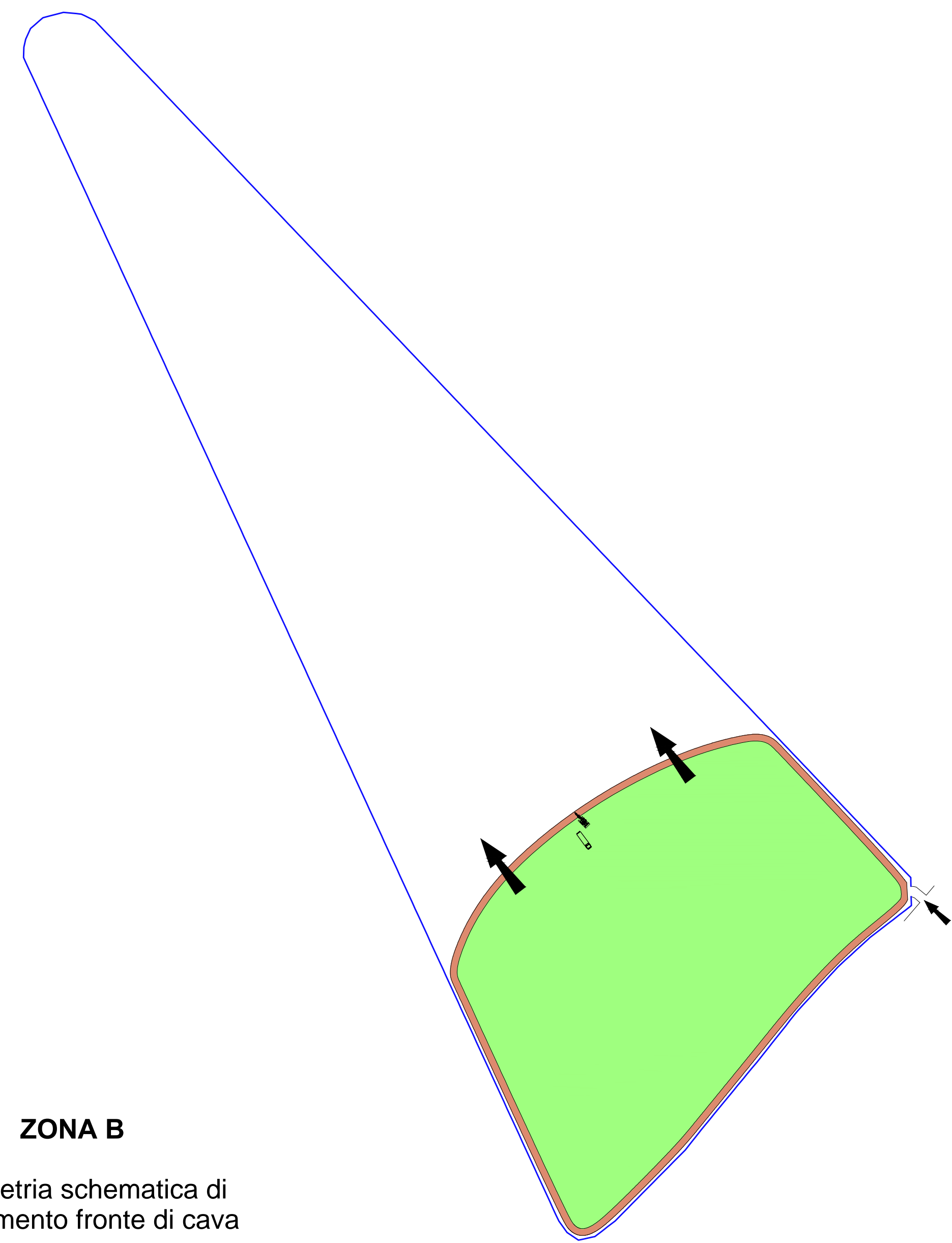


ZONA A
 Planimetria schematica di
 avanzamento fronte di cava



ZONA B
 Planimetria schematica di
 avanzamento fronte di cava



LEGENDA

- I° Terrazzo
- II° Terrazzo
- II° Terrazzo
- Avanzamento fronte di scavo

COMMITTENTE: **RFI**
 RETE FERROVIARIA ITALIANA
 GRUPPO FERROVIE DELLO STATO ITALIANO

ALTA SORVEGLIANZA: **ITALFERR**
 GRUPPO FERROVIE DELLO STATO ITALIANO

GENERAL CONTRACTOR: **Consorzio Iriro-IV Due**

**INFRASTRUTTURE FERROVIARIE STRATEGICHE DEFINITE DALLA
 LEGGE OBIETTIVO N. 443/01**

**PROGETTO DEFINITIVO
 LINEA AVAC VERONA - PADOVA
 SUB TRATTA VERONA - VICENZA
 1° SUB LOTTO VERONA - MONTEBELLO VICENTINO**

STUDIO DI IMPATTO AMBIENTALE - OPERE IN VARIANTE
 QUADRO DI RIFERIMENTO PROGETTUALE
 CAVA LA GUALDA - SCHEMA FASI DI COLTIVAZIONE

GENERAL CONTRACTOR		ITALFERR S.p.A.		SCALA:			
ATI bonifica IL PROGETTISTA INTEGRATORE		CONSORZIO IRIRO-IV DUE E DUE		1:2.000			
Data: Luglio 2015		Data:					
COMMESSA	LOTTO	FASE	ENTE	TIPO DOC.	OPERA/DISCIPLINA	PROGR.	REV.
I N 0 D	0 0	D	I 2	P 8	S A 0 0 0 G	0 1 0	B
ATI bonifica							
VISTO ATI BONIFICA				Data			
Firma: Fig. F. Bocchetto				Luglio 2015			
Descrizione	Redatto	Data	Verificato	Data	Approvato	Data	Autorizzato
A EMISSIONE	M. Colaninno	10/02/15	R. Tormentelli	10/02/15	M. Spigheletto	10/02/15	Prof. Ing. Canale
B REVISIONE	R. Colaninno	10/02/15	R. Tormentelli	Luglio 2015	M. Spigheletto	Luglio 2015	
Data: Luglio 2015							
File: in000000PS400001018_00A.DWG		CUIP: J41E91000000009		n. Elab.:			
CIG: 3320049F17							

SCHEMA ESEMPLIFICATIVO FASI DI COLTIVAZIONE

