


ZONA A


Scavo: 2124,16 mq

SEZIONE 1A



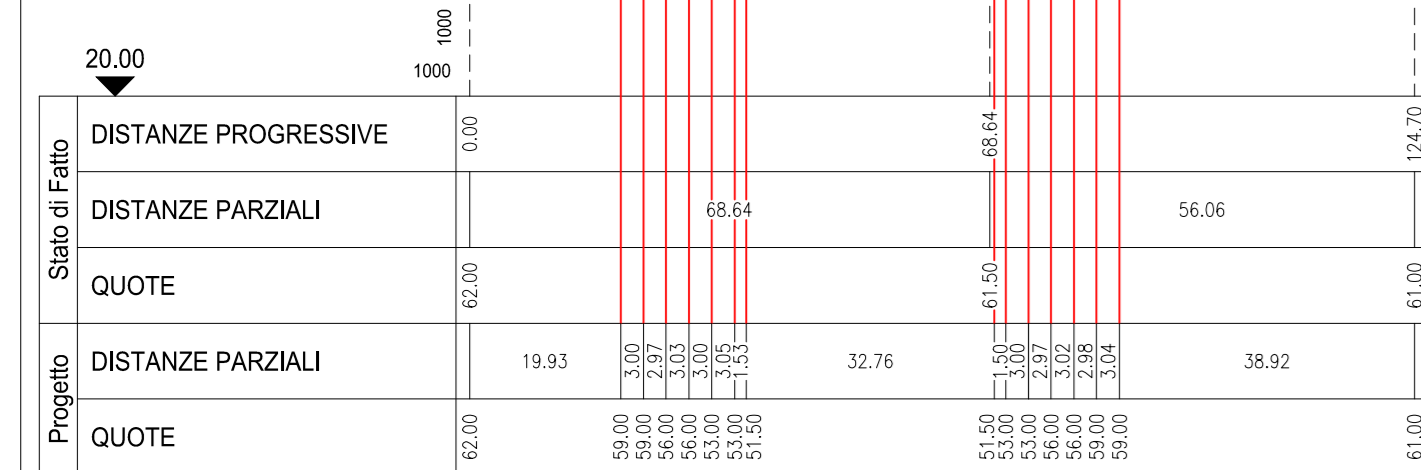
Scavo: 2240,54 mq

SEZIONE 2A



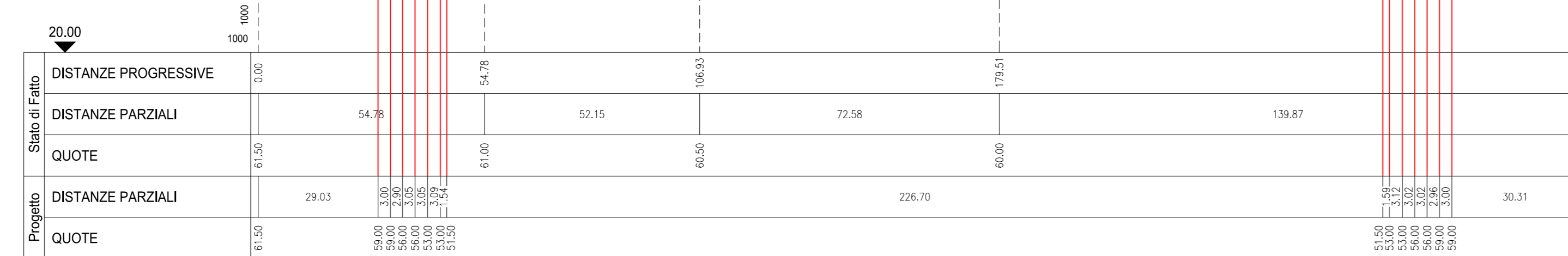
Scavo: 540,34 mq

SEZIONE 3A



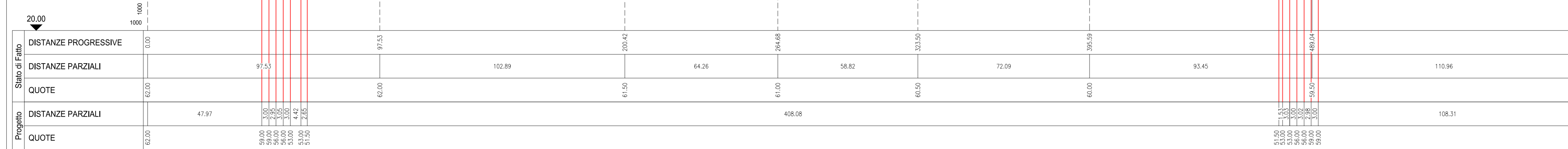
Scavo: 2142,24 mq

SEZIONE 4A



Scavo: 4036,80 mq

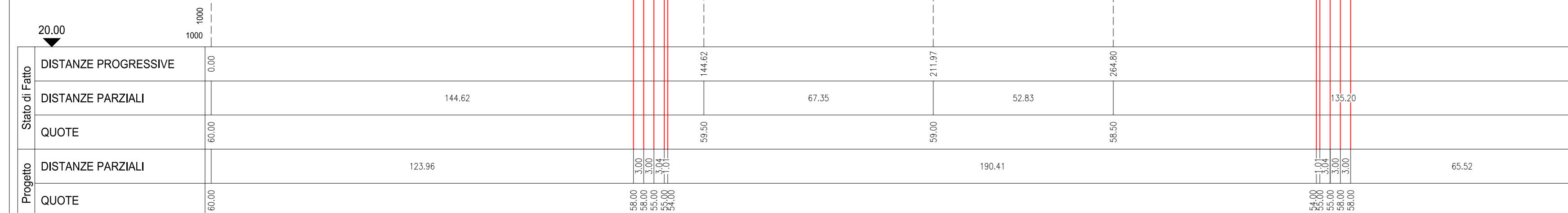
SEZIONE 5A



ZONA B

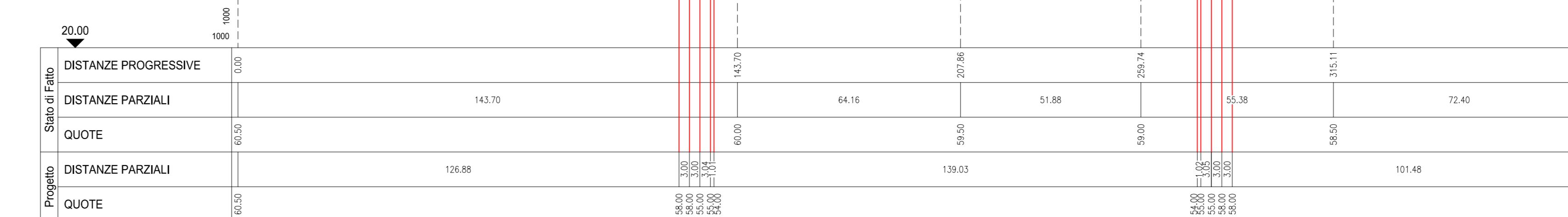
Scavo: 989,18 mq

SEZIONE 1B



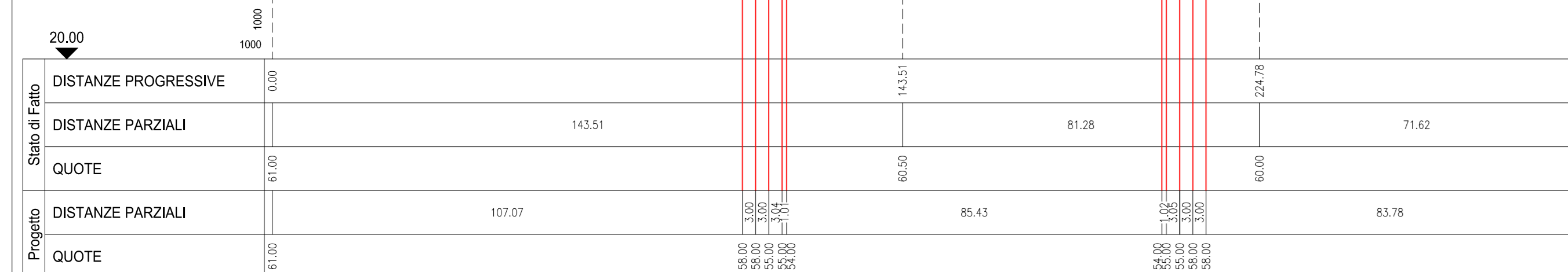
Scavo: 829,83 mq

SEZIONE 2B



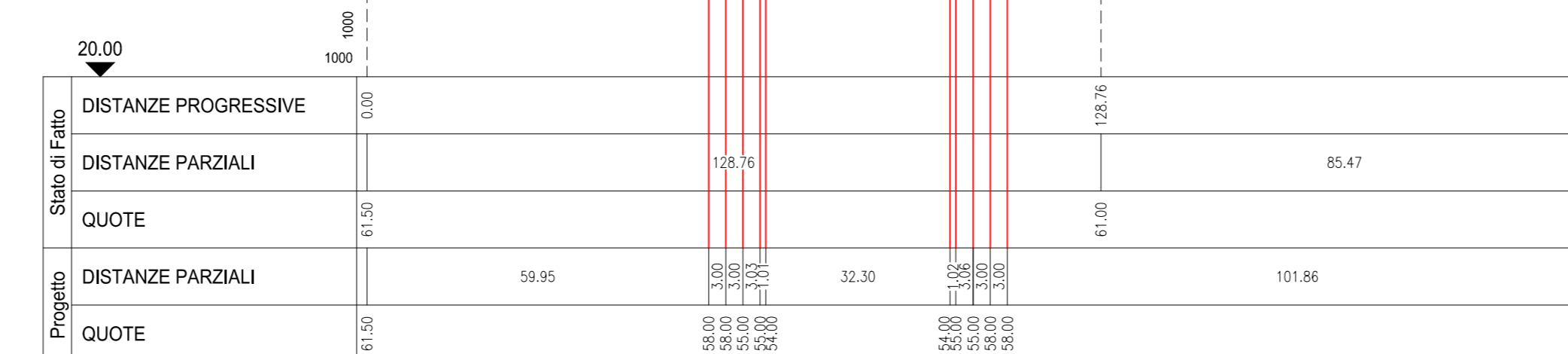
Scavo: 638,91 mq

SEZIONE 3B



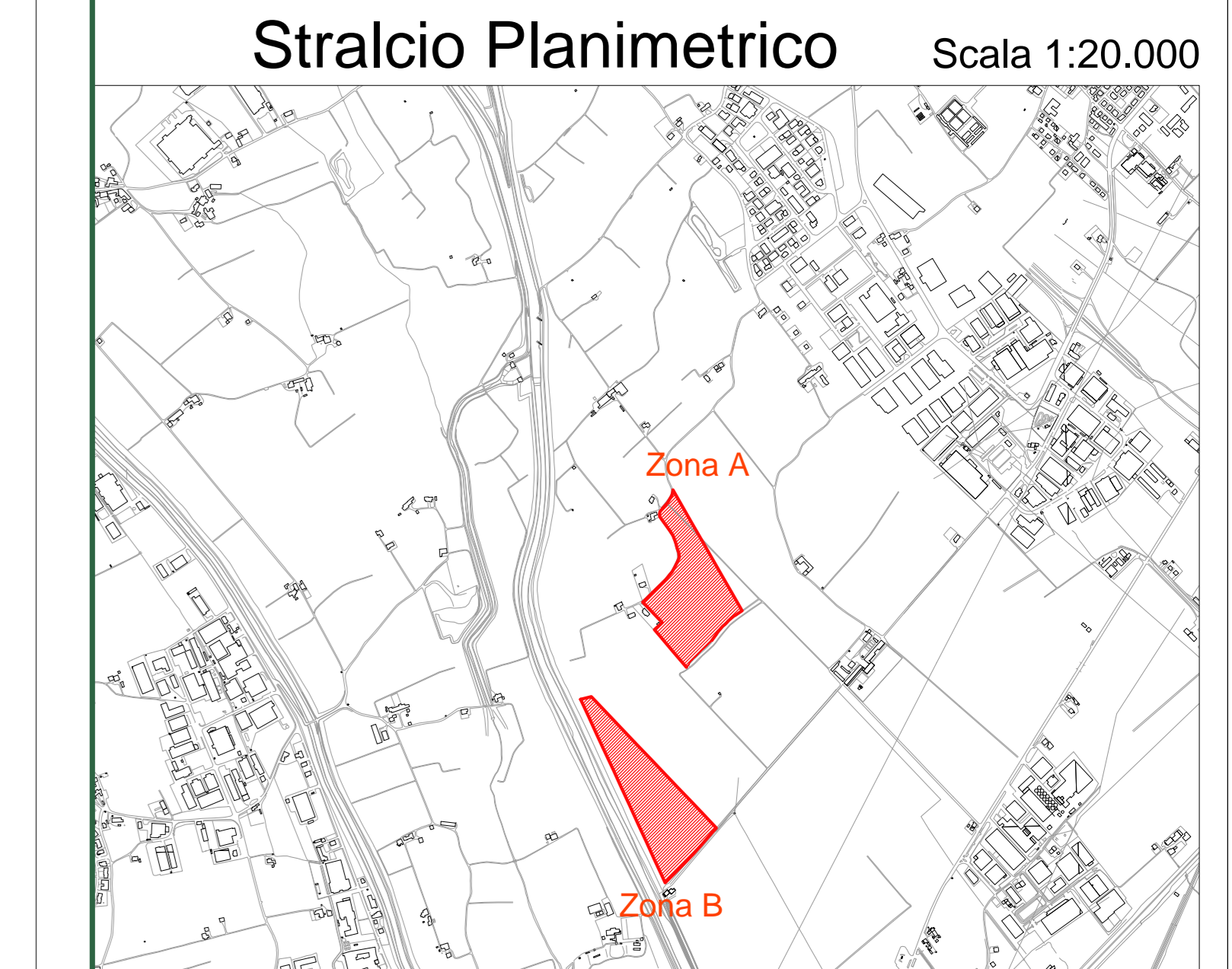
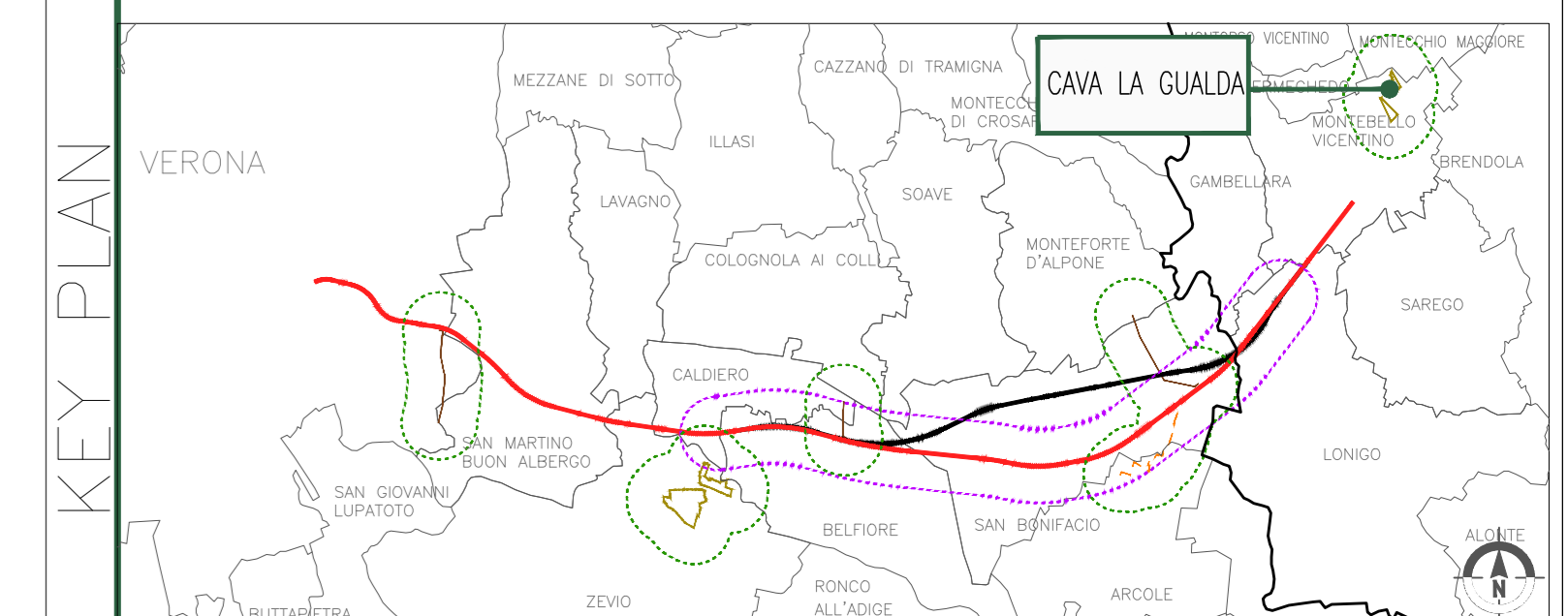
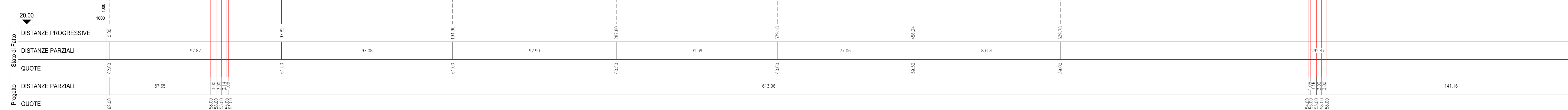
Scavo: 349,69 mq

SEZIONE 4B



Scavo: 3794,02 mq

SEZIONE 5B



Legenda
 Area di scavo

COMMITTENTE: **RFI** RETE FERROVIARIA ITALIANA GRUPPO FERROVIE DELLO STATO ITALIANE

ALTA Sorveglianza: **ITALFERR** GRUPPO FERROVIE DELLO STATO ITALIANE

GENERAL CONTRACTOR: **Consorzio Iricav Due**

INFRASTRUTTURE FERROVIARIE STRATEGICHE DEFINITE DALLA LEGGE OBIETTIVO N. 443/01

PROGETTO DEFINITIVO
**LINEA AVIAC VERONA - PADOVA
 SUB TRATTA VERONA - VICENZA
 1° SUB LOTTO VERONA - MONTEBELLO VICENTINO**

STUDIO DI IMPATTO AMBIENTALE - OPERE IN VARIANTE
 QUADRO DI RIFERIMENTO PROGETTUALE
 CAVA LA GUALDA - SEZIONI ANTE E POST OPERAM

GENERAL CONTRACTOR: **ITALFERR S.p.A.**

PROGETTISTA INTEGRATORE: **ATI bonifica**

CONSORZIO IRICAV DUE
 Direzione: **ATI bonifica**

SCALA: 1:1.000

COMMESSA: **INO D 00 D 12 P7 SA000G 007 B**

INFORMAZIONI PROGETTO

Rev.	Descrizione	Redatto	Data	Verificato	Data	Approvato	Data	Autore
A	EMMISSIONE	M. Colaninno	10/06/2015	R. Tassinari	11/06/2015	M. Saglietta	11/06/2015	Prof. Ing. Canale
B	REVISIONE	M. Colaninno	10/07/2015	R. Tassinari	11/07/2015	M. Saglietta	11/07/2015	

DATA: 10/07/2015

FILE: IN000DIP7SA000G007B_00A.DWG CUP: J41E9100000009 n. Elab.: 3320049F1V