

COMMITTENTE:



ALTA SORVEGLIANZA:



GENERAL CONTRACTOR:



INFRASTRUTTURE FERROVIARIE STRATEGICHE DEFINITE DALLA LEGGE OBIETTIVO N. 443/01

PROGETTO DEFINITIVO

**LINEA AV/AC VERONA - PADOVA
SUB TRATTA VERONA – VICENZA**

1° SUB LOTTO VERONA - MONTEBELLO VICENTINO

RELAZIONE PAESAGGISTICA AI SENSI DEL DPCM 12/12/2005

PROGETTO- INQUADRAMENTO - INDIVIDUAZIONE SULLE CARTOGRAFIE STORICHE

APPENDICE 4: INSERIMENTO TRACCIATO SU LEVATA IGM 1885/1902

| | | | |
|----------------------------------------------------------------------------------------------------------------------------------------------------------------------------------|-------------------------------------|-----------------|----------|
| GENERAL CONTRACTOR | | ITALFERR S.p.A. | SCALA: |
| ATI bonifica Progettista integratore | Conorzio IRICAV DUE Il direttore | | 1:25.000 |
| Franco Persio Bocchetto Dottore in Ingegneria Civile iscritto all'Ordine degli Ingegneri della Provincia di Roma al n° 8664 – Sez. A settore Civile ed Ambientale | | | |

COMMESSA LOTTO FASE ENTE TIPO DOC. OPERA/DISCIPLINA Progr. REV.

I N 0 D 0 0 D I 2 G 3 I M 0 0 3 7 0 0 1 C

| | | |
|---------------------|----------------------|---------|
| ATI bonifica | VISTO ATI BONIFICA | |
| | Firma | Data |
| | Ing. F. P. Bocchetto | 08/2015 |

| Programmazione | | | | | | | | |
|----------------|-------------|------------|-------|------------|-------|---------------|-------|--------------------|
| Rev. | Descrizione | Redatto | Data | Verificato | Data | Approvato | Data | Autorizzato |
| A | EMISSIONE | A.Rossetto | 05/15 | R.Rossetto | 05/15 | G.M.DeStavola | 05/15 | Ing F.P. Bocchetto |
| B | REVISIONE | A.Rossetto | 07/15 | R.Rossetto | 07/15 | G.M.DeStavola | 07/15 | |
| C | REVISIONE | A.Rossetto | 08/15 | R.Rossetto | 08/15 | G.M.DeStavola | 08/15 | |
| | | | | | | | | AGOSTO 2015 |

| | | |
|---------------------------------|----------------------|----------|
| File: IN0D00DI2G3IM0037001C_00A | CUP: J41E91000000009 | n. Elab. |
| | CIG: 3320049F17 | |

Titolo:

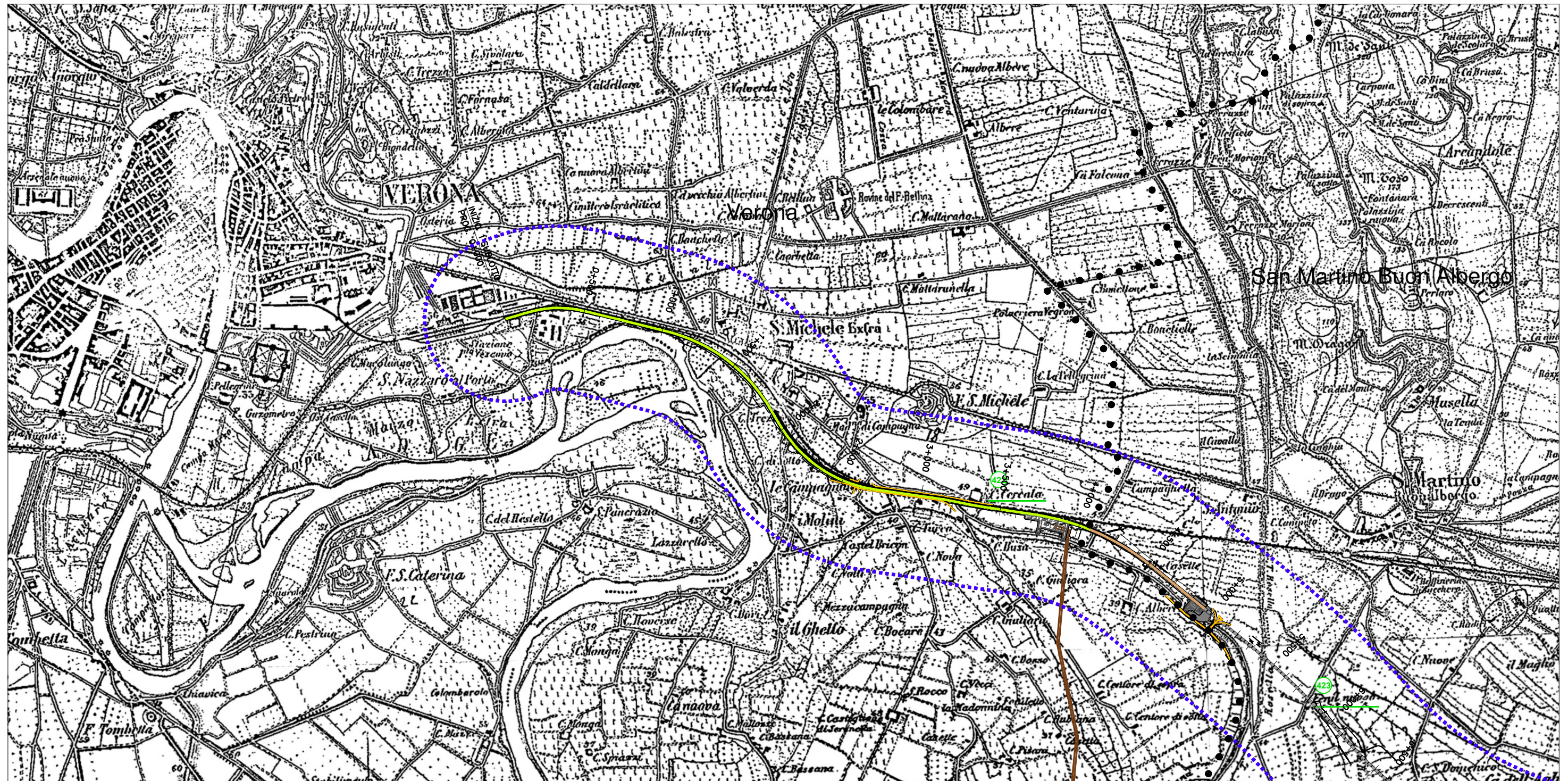
RELAZIONE PAESAGGISTICA AI SENSI DEL DPCM 12/12/2005

PROGETTO LOTTO CODIFICA DOCUMENTO REV.

IN0D00DI2G3IM0037001C

INSERIMENTO TRACCIATO SU LEVATA IGM 1885/1902

Tavola 1 di 5



LEGENDA

● ● ● ● ● CONFINE COMUNALE

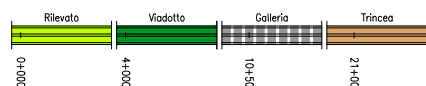
Verona COMUNE

Opere complementari

Elettrodotto esistente

Cavidotto PD

Elettrodotti

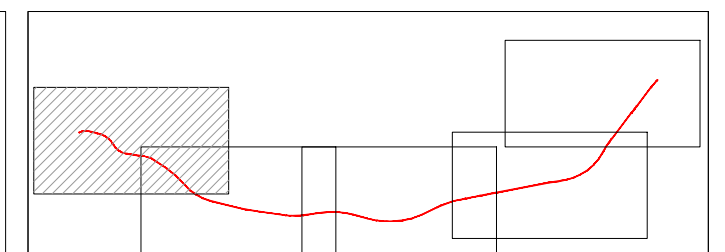


LINEA FERROVIARIA DI PROGETTO

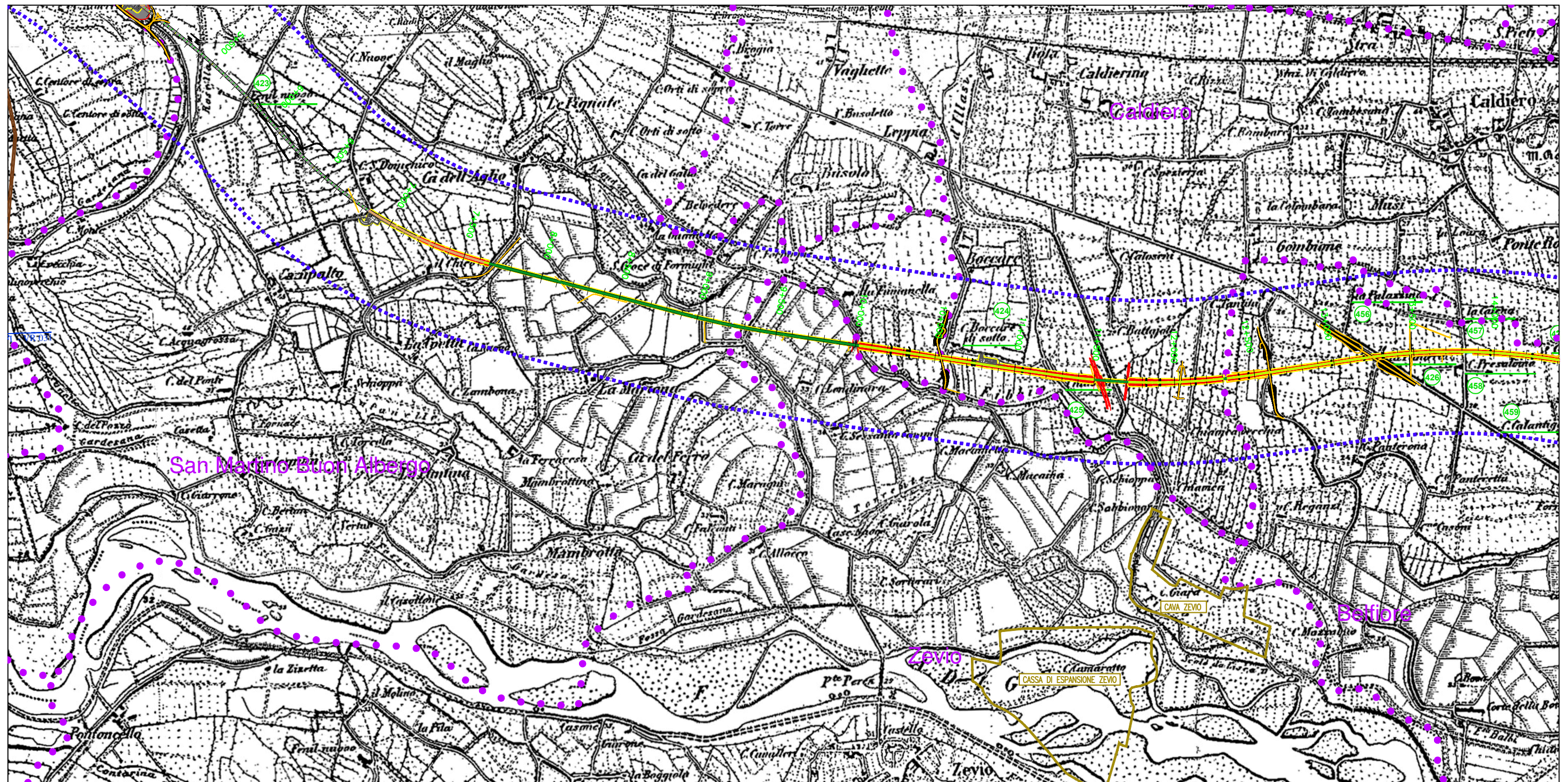
ARCHEOLOGIA

TOPONIMI INTERCETTATI

AREA DI STUDIO



Scala 1:25.000

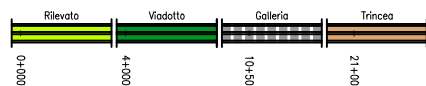


LEGENDA

●●●●●●●● CONFINE COMUNALE

Verona COMUNE

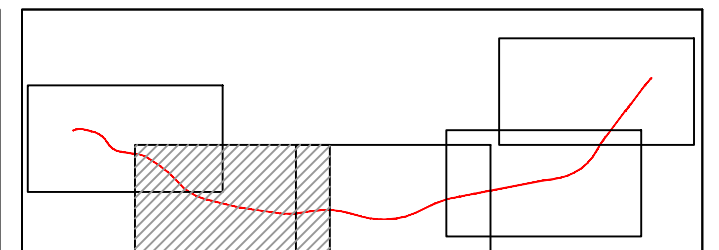
- Opere complementari
- Elettrodotto esistente
- Cavidotto PD
- Elettrodotti



LINEA FERROVIARIA DI PROGETTO

ARCHEOLOGIA

- TOPONIMI INTERCETTATI
- AREA DI STUDIO



Scala 1:25.000



LEGENDA

● ● ● ● ● ● CONFINE COMUNALE

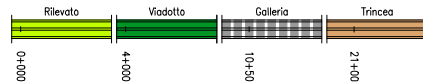
Verona COMUNE

Opere complementari

Elettrodotto esistente

Cavidotto PD

Elettrodotti

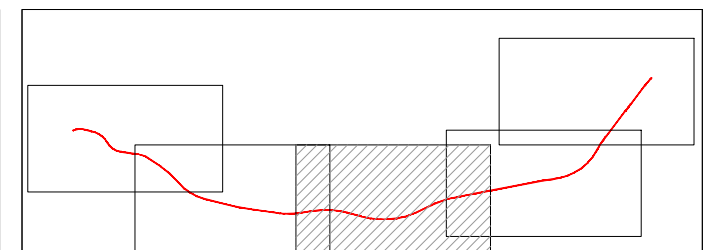


LINEA FERROVIARIA DI PROGETTO

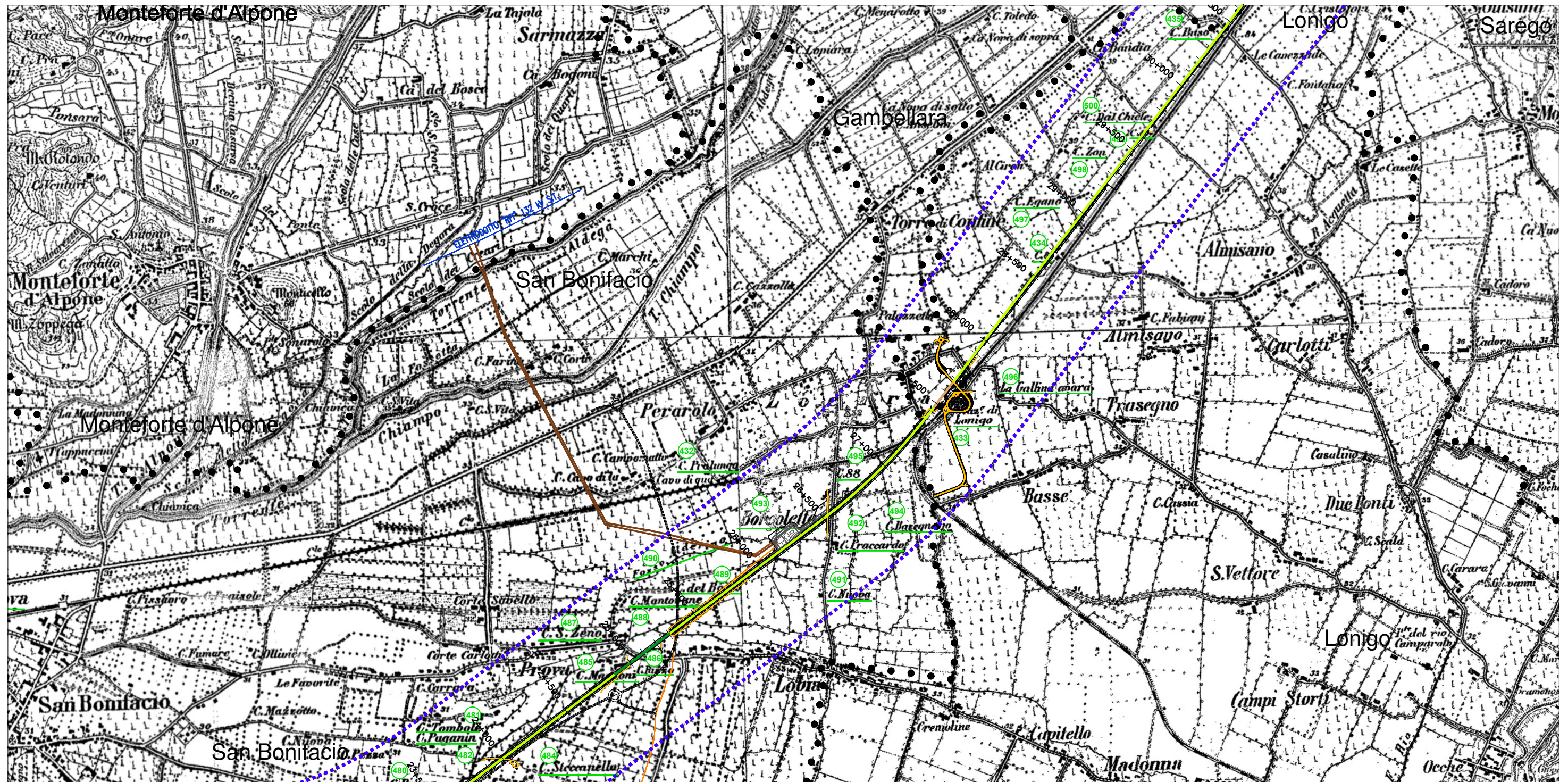
ARCHEOLOGIA

TOPONIMI INTERCETTATI

AREA DI STUDIO



Scala 1:25.000



LEGENDA

● ● ● ● ● CONFINE COMUNALE

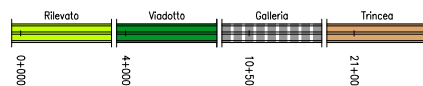
Verona COMUNE

Opere complementari

Elettrodotto esistente

Cavidotto PD

Elettrodotti

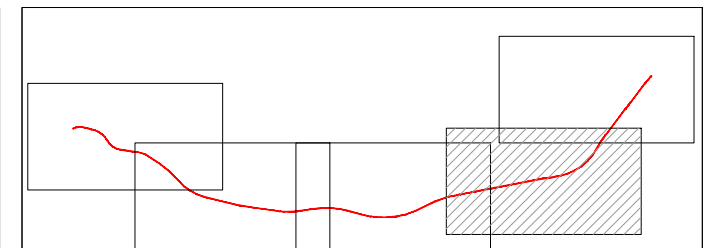


LINEA FERROVIARIA DI PROGETTO

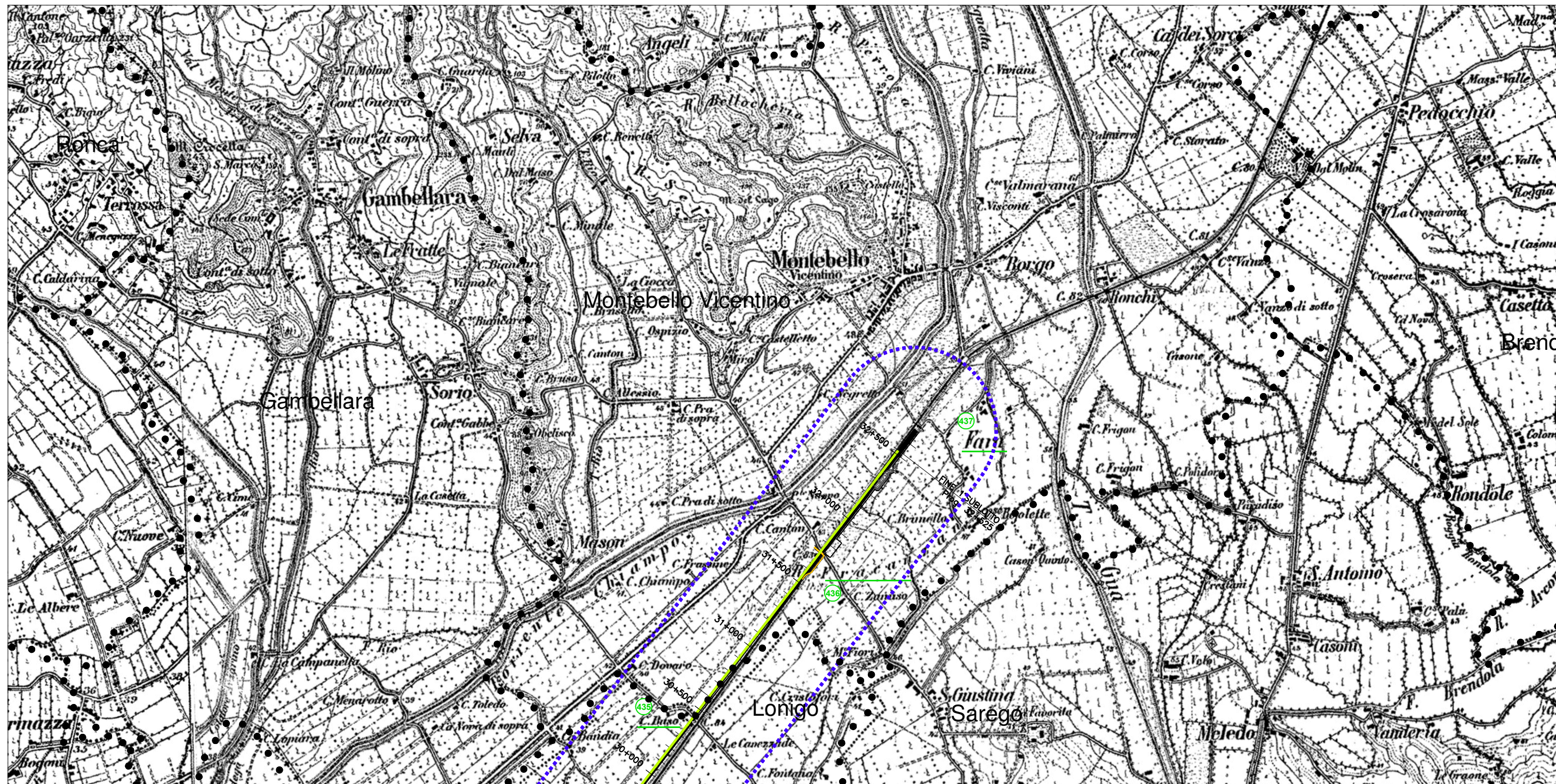
ARCHEOLOGIA

TOPONIMI INTERCETTATI

AREA DI STUDIO



Scala 1:25.000



LEGENDA

● ● ● ● ● ● CONFINE COMUNALE

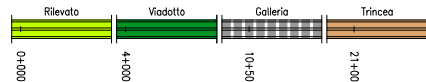
Verona COMUNE

Opere complementari

Elettrodotto esistente

Cavidotto PD

Elettrodotti

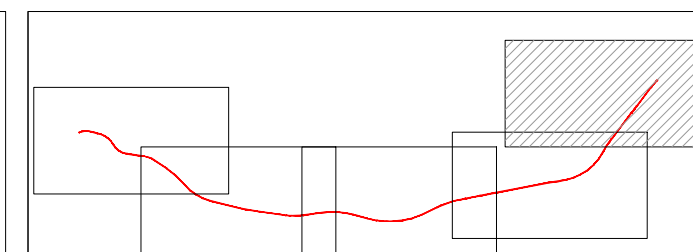


LINEA FERROVIARIA DI PROGETTO

ARCHEOLOGIA

TOPONIMI INTERCETTATI

AREA DI STUDIO



Scala 1:25.000