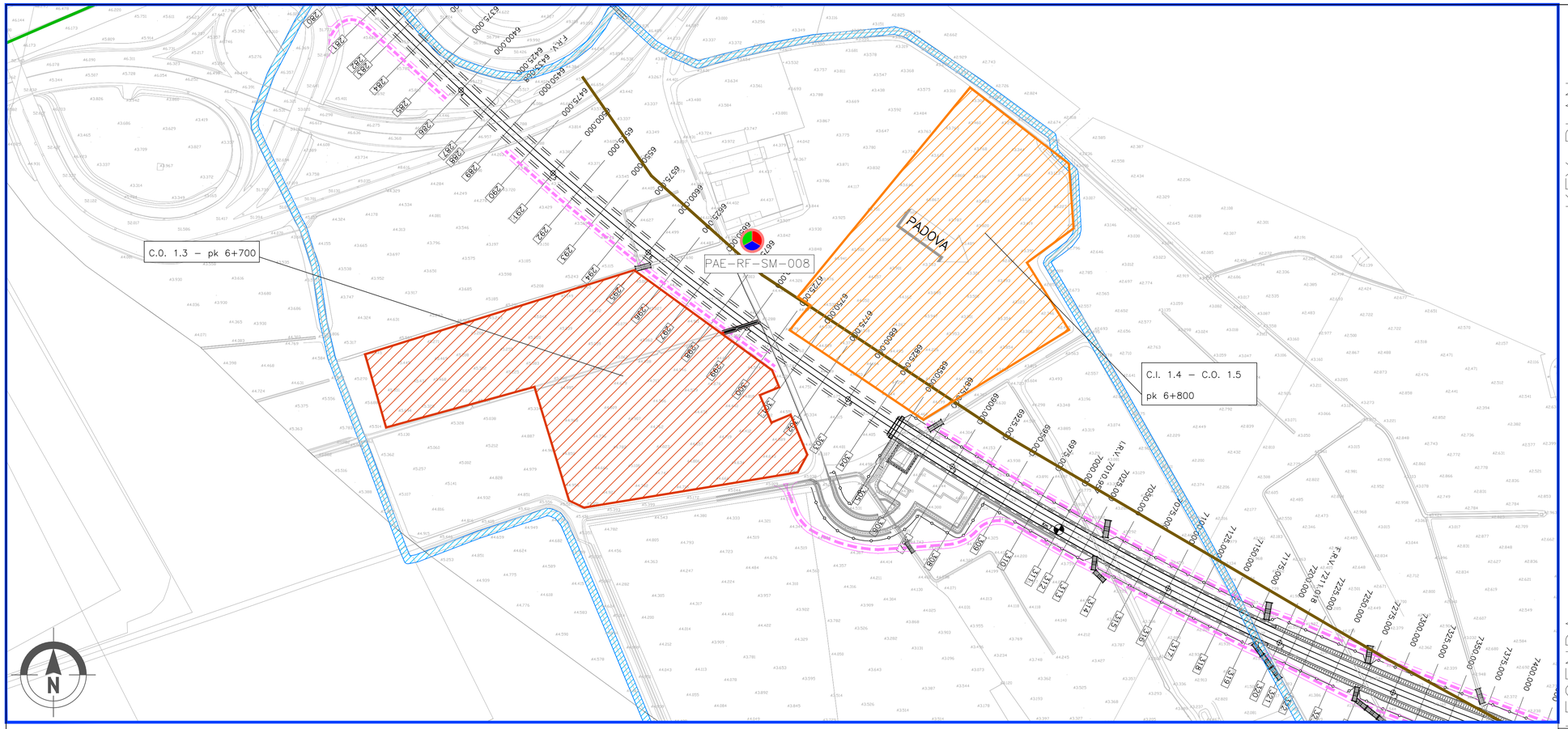

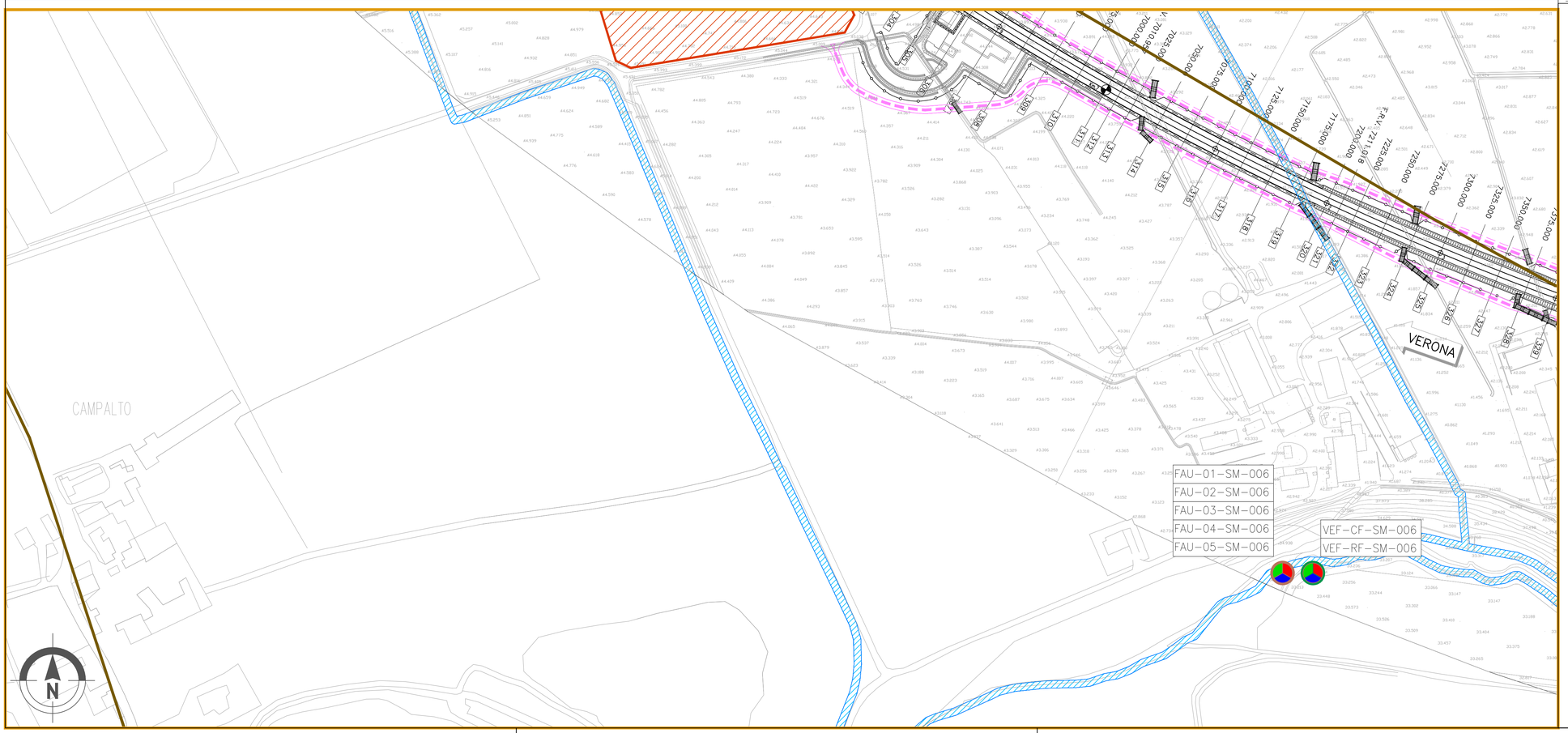

KEY PLAN

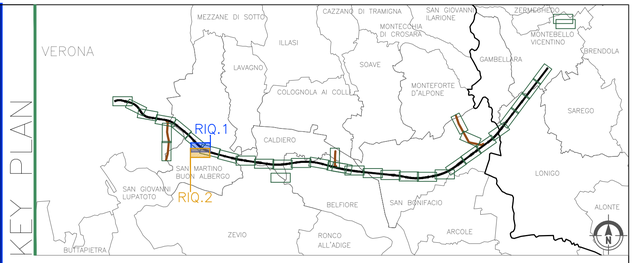

LEGENDA

GENERALE

- Confini comunali
- Confini provinciali
- Tracciato PD
- Elettrodotto esistente
- Cavidotto PD
- Autostrada
- Linea ferroviaria esistente
- Elettrodotti PD
- CB – Cantiere Base
- CA – Cantiere Armamento
- CO – Cantiere Operativo
- CI – Cantiere Industriale
- AT – Area Tecnica
- Corsi d'acqua
- Viabilità Principale
- Viabilità Secondaria
- Piste lungolinea

PUNTI DI MONITORAGGIO

- Fauna FAU–XX–YY–n'(ZZZ)
- Vegetazione e Flora VEF–XX–YY–n'(ZZZ)
- Paesaggio PAE–XX–YY–n'(ZZZ)

FASI

- Ante Operam
- Corso d' Opera
- Post Operam

Componente	Metodica (XX)	Comune (YY)
VEF (Vegetazione e Flora)	CP: Campionamento Forestale	VR (Verona) SLV (San Martino Buon Albergo) ZA (Zevio) ZE (Zevio) AR (Arcole) BE (Belfiore) SB (San Bonifacio) LO (Lonigo) BJ (Bussolengo) VB (Montebello Vicentino)
	RF: Rilievo fitosociologico	
	RD: Rilievo dendrometrico	
	TC: Mappa dei transetti dinamici	
FAU (Fauna)	C1 (Avifauna) : transetti di identificazione diretta (vista) e indiretta (canto)	
	C2 (Anfibi) : transetti di identificazione diretta (vista) e indiretta (canto)	
	C3 (Rettili): transetti di identificazione diretta (vista)	
	C4 (Chirotteri): transetti con utilizzo del bat-detector	
	C5(Lepidotteri diurni): transetti con utilizzo di retino entomologico	
	C6 (Rapaci) : monitoraggio mediante binocolo	
	C7 (Paesaggi faune) : Monitoraggio mediante fotocamera	
Ecosistemi	non si prevede di effettuare componenti specifici, ma di utilizzare i dati derivanti dalle analisi sulle componenti floristiche, vegetazionali e faunistiche.	
PAE (Paesaggio)	RF:Rilievo Fotografico	

COMMITTENTE:

RFI RETE FERROVIARIA ITALIANA
GRUPPO FERROVIE DELLO STATO ITALIANE

ALTA SORVEGLIANZA:

ITALFERR
GRUPPO FERROVIE DELLO STATO ITALIANE

GENERAL CONTRACTOR:

Consorzio IricAV Due

INFRASTRUTTURE FERROVIARIE STRATEGICHE DEFINITE DALLA LEGGE OBIETTIVO N. 443/01

PROGETTO DEFINITIVO

LINEA AV/AC VERONA - PADOVA
SUB TRATTA VERONA - VICENZA
1° SUB LOTTO VERONA - MONTEBELLO VICENTINO

PIANO DI MONITORAGGIO AMBIENTALE
PLANIMETRIE
PLANIMETRIA UBICAZIONE PUNTI DI MISURA - COMPONENTI VEGETAZIONE E FLORA, FAUNA, ECOSISTEMI E PAESAGGIO - TAV.18/19

GENERAL CONTRACTOR	ITALFERR S.p.A.	
ATI bonifica IL PROGETTISTA INTEGRATORE Franco Persio Bocchetto iscritto all'Ordine degli Ingegneri della Provincia di Roma al n° 8664 - Sez. A settore Civile e Ambientale Data: Luglio 2015	CONSORZIO IRICAV DUE Il Direttore Data: Luglio 2015	Data:

SCALA : 1:2000

COMMESSA	LOTTO	FASE	ENTE	TIPO DOC.	OPERA/DISCIPLINA	PROGR.	REV.
IN0D	00	D	I2	P6	TA0000	018	C

ATI bonifica

VISTO ATI BONIFICA	
Firma	Data
Ing.F.P.Bocchetto	Luglio 2015

Progettazione:

Rev.	Descrizione	Redatto	Data	Verificato	Data	Approvato	Data	Autorizzato
A	Emissione	dott. G. Balsamorte dott. M. Fenati	Maggio 2015	ing. C. Cilento	Maggio 2015	prof.ssa R. Scarrillo	Maggio 2015	Ing.F.P.Bocchetto
B	Revisione	dott. G. Balsamorte dott. M. Fenati	Giugno 2015	ing. C. Cilento	Giugno 2015	prof.ssa R.Scarrillo	Giugno 2015	
C	Revisione	dott. G. Balsamorte dott. M. Fenati	Luglio 2015	ing. C. Cilento	Luglio 2015	prof.ssa R.Scarrillo	Luglio 2015	
								Data: Luglio 2015

File: IN0D00DI2P6TA0000018C__00A.DWG	CUP: J41E91000000009	n. Elab.:
	CIG: 3320049F17	