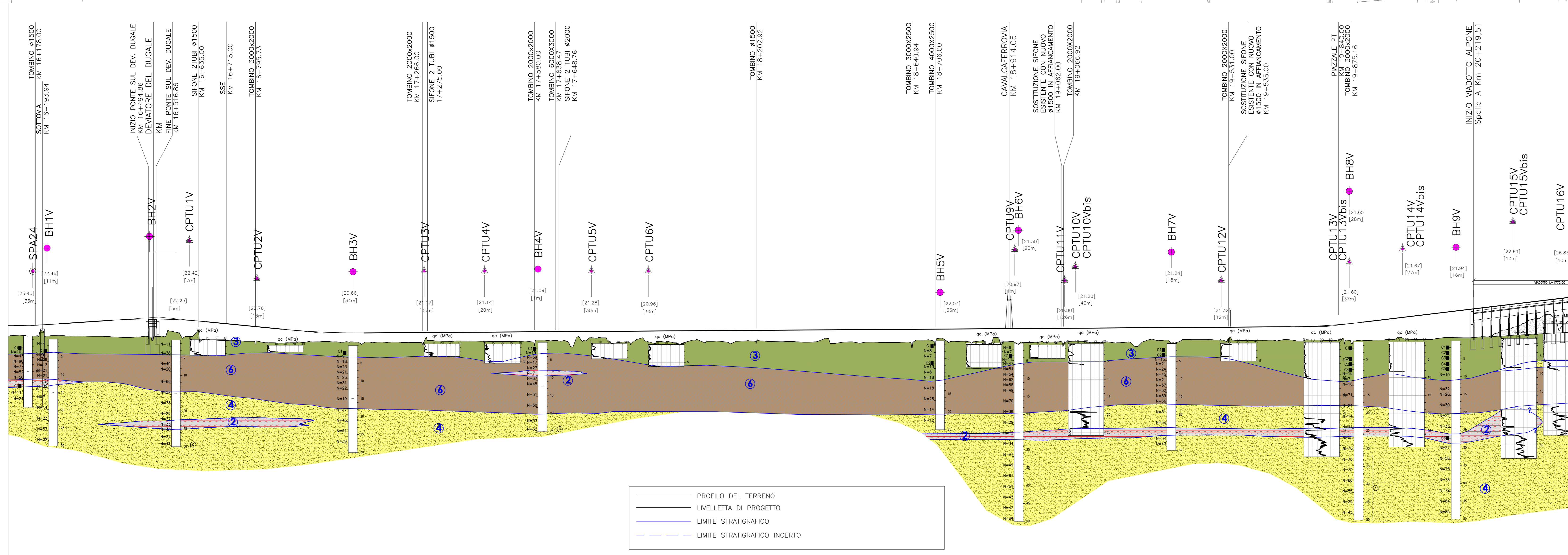
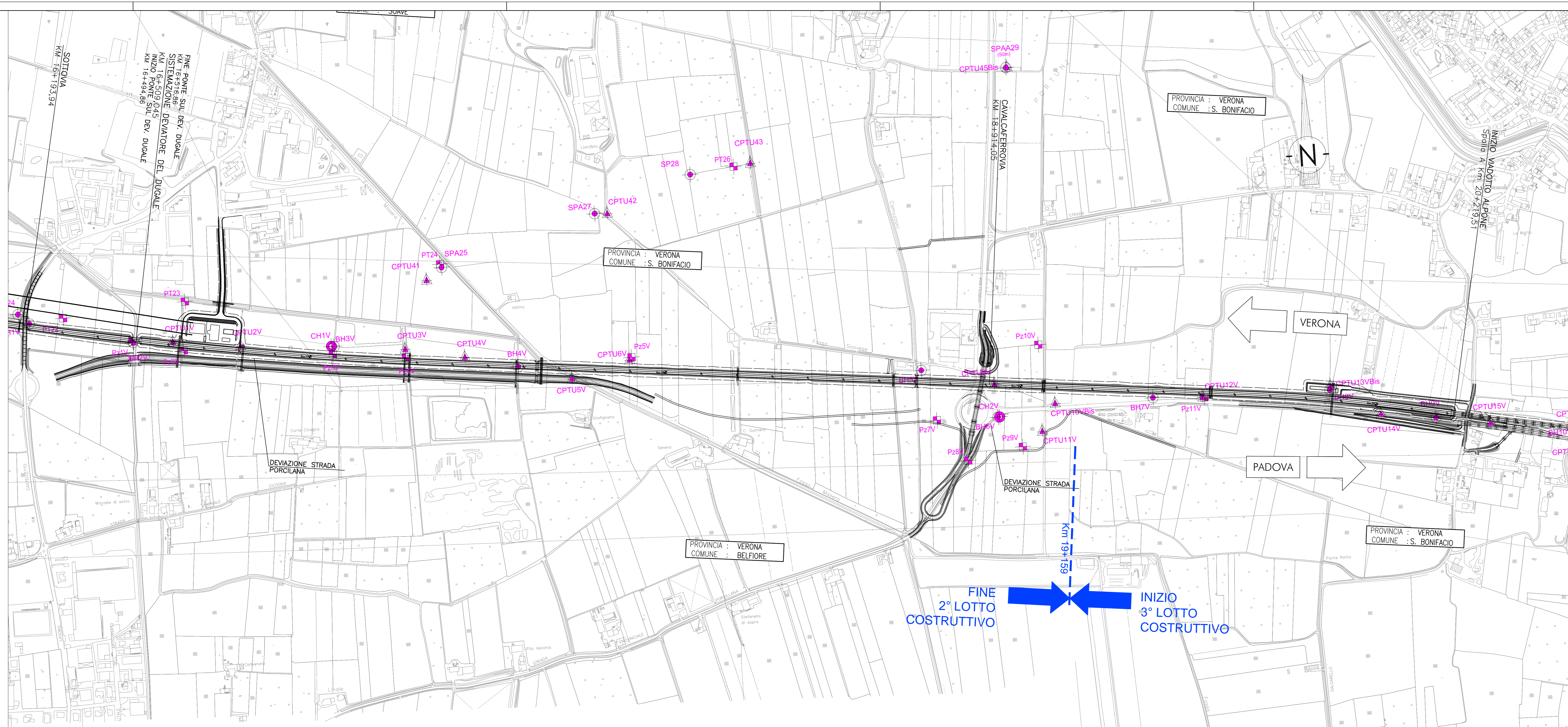
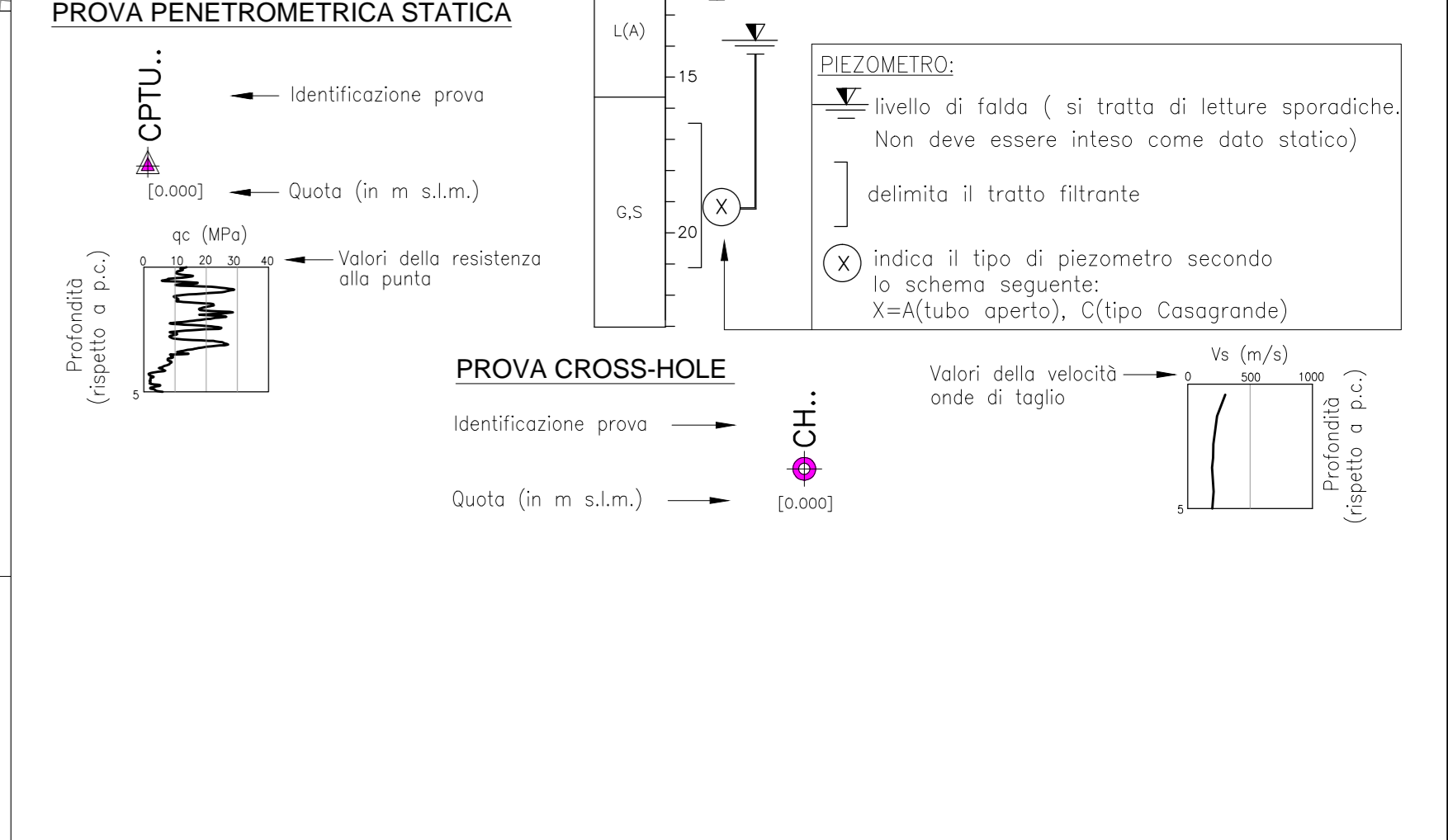
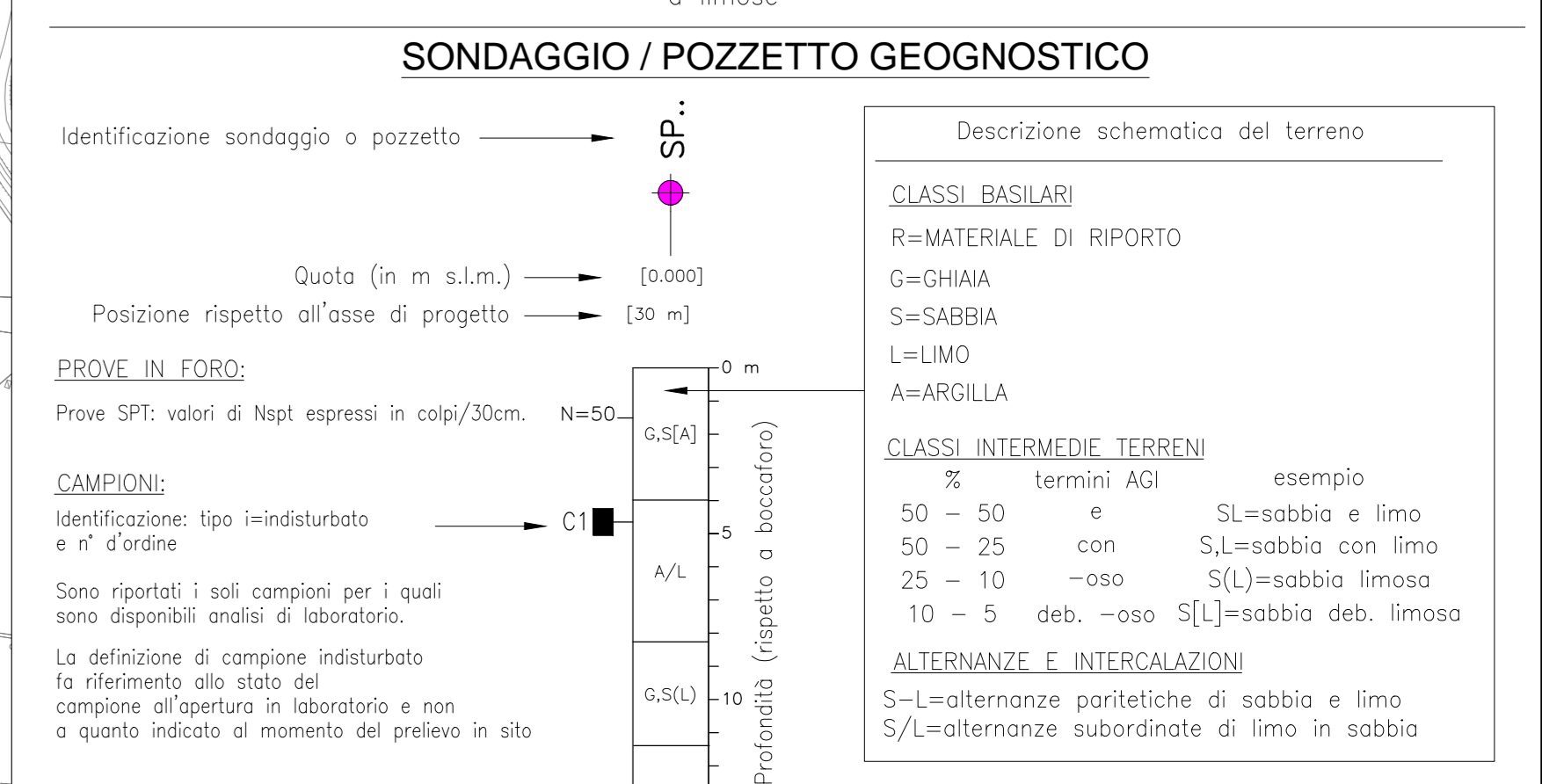


- Campagna indagini 2014**
- SP: Sondaggio a carotaggio continuo
  - SP+PI: Sondaggio a carotaggio continuo (SP) con installazione di Piezometro Casagrande (C) e/o Piezometro a Tubo Aperto (A)
  - FA: Foro a distribuzione di nucleo per installazione di Piezometro Casagrande (C) e/o Piezometro a Tubo Aperto (A)
  - PT: Prova penetrometrica statica con piezocano
  - CH: Foro a distribuzione di nucleo per esecuzione prove CROSS-HOLE
  - PZ: Piezometro
  - PO: Pozzetto esplorativo a 1.5m da p.c. con prove di carico su piastra

- Campagna indagini pregresse**
- SP: Sondaggio geognostico, numero di riferimento (campagna 2002)
  - CPTU: CPTU, numero di riferimento (campagna 2002)

- Classi dei terreni**
- 1: Riperto
  - 2: Argille limose, limi debolmente argillosi, con intercalazioni sabbiose
  - 3: Argille limose, limi argillosi, limi sabbiosi e sabbie da debolmente limose a limose, generalmente sciolte a poco addensate
  - 4: Sabbie fini e medie, da debolmente limose a limose
  - 5: Ghiaie fini e sabbie grossolane, con sporadiche presenze di ciottoli
  - 6: Ghiaia grossolana con sabbia e con presenza di ciottoli



SCALA QUOTE: 1:500  
SCALA DISTANZE: 1:5000

NUMERO SEZION: 19 690 691 692 693 694... 730 731 732 733 734 735 736 737 738... 804 805 806 807 808 809 810 811 812 813 814 815 816 817 818 819 820 821 822 823... 832 833 834 835 836 837 838 839 840 841 842 843 844 845 846 847 848 849 850 851 852 853 854 855 856 857 858 859 860 861 862 863 864 865 866 867 868 869 870 871 872

DISTANZE PARZIALI

DISTANZE PROGRESSIVE

QUOTE TERRENO

QUOTE PROGETTO

DIFFERENZA DI QUOTA

ETIMETRIE

**COMMITTENTE:** RFI - R.F. INFRASTRUTTURE FERROVIARIE ITALIANE

**ALTA Sorveglianza:** RFI

**GENERAL CONTRACTOR:** Consorzio Inra'V Due

**INFRASTRUTTURE FERROVIARIE STRATEGICHE DEFINITE DALLA LEGGE OBIETTIVO N. 443/01**

**PROGETTO DEFINITIVO**

**LINEA AV/AC VERONA - PADOVA SUB TRATTA VERONA - VICENZA 1° SUB LOTTO VERONA - MONTEBELLO VICENTINO**

**DISEGNO**

PARTE GENERALE: GEOLOGIA E GEOTECNICA  
GEOLOGIA, GEOMORFOLOGIA E IDROGEOLOGIA: PROFILO GEOTECNICO-TAV. 5/8

**GENERAL CONTRACTOR** CONSORZIO INRAV DUE  
**ITALFERR S.p.A.**

**ATI bonifica** L. PROGETTISTA INTEGRATORE  
P. Accornero  
P. Accornero

**SCALA:** 1:5000/500

**COMMESSA** LOTTO FASE ENTE TIPO DOC. OPERA/DISCIPLINA PROG. REV.  
I N O D 0 0 D 1 2 F 5 G E O / 0 2 0 0 5 B

**ATI bonifica** VISTO ATI BONIFICA

Proprietà: Redatto Verificato Data Data Data Data Data Data  
Rev. Descrizione P. Accornero P. Accornero P. Accornero P. Accornero P. Accornero P. Accornero P. Accornero P. Accornero

**EMISSIVE**

File: inb000002\FG000002058.DWG CUP: J41E9100000009 n. Elab.:  
CIS: 332004P17