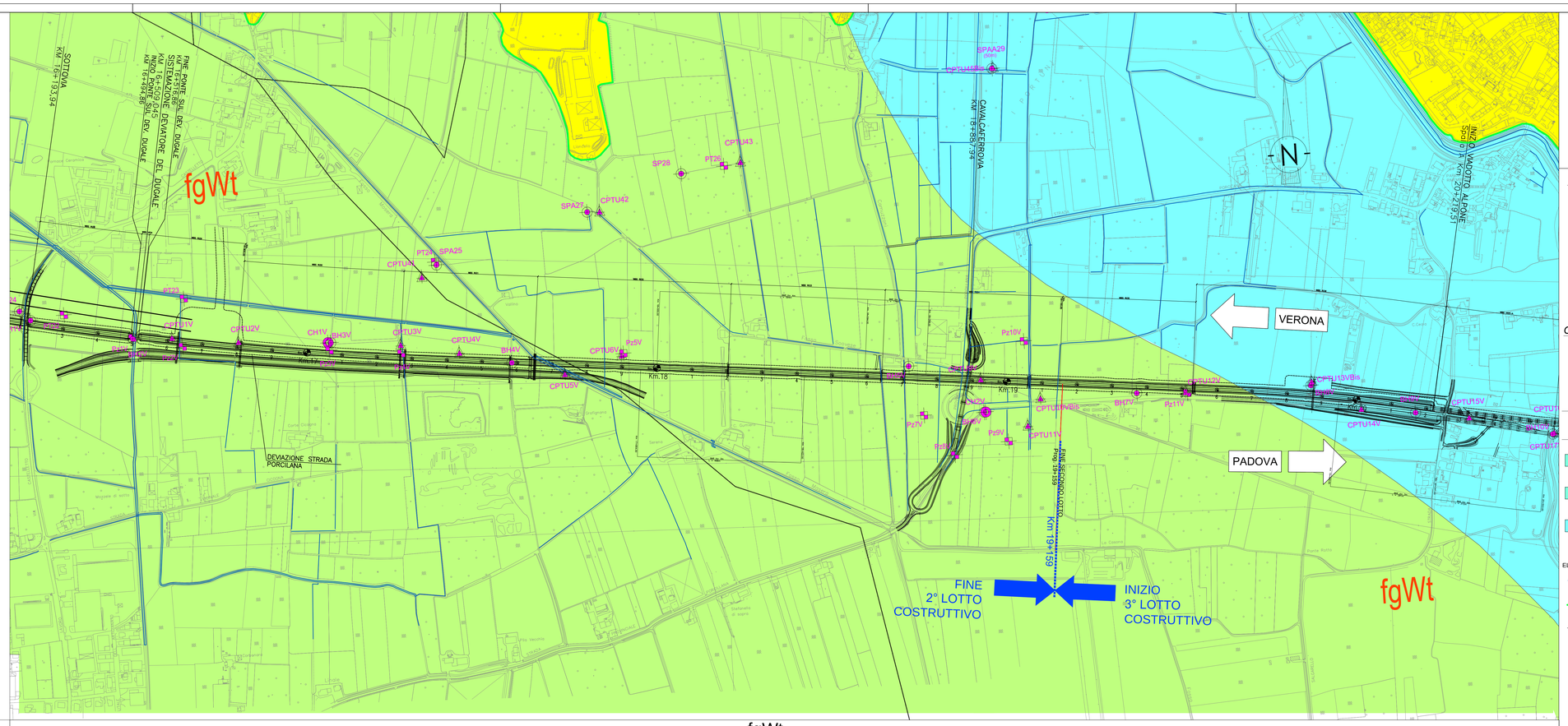

PIANTA CHIAVE

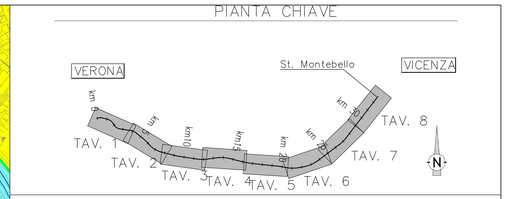

CARTA GEOLOGICA CON ELEMENTI GEOMORFOLOGICI

Campagna indagini 2014

- SP — Sondaggio a carotaggio continuo
- SPC, SPA, SPCA, SPAA — Sondaggio a carotaggio continuo (SP) con installazione di Piezometro Casagrande (C) e/o Piezometro a Tubo Aperto (A)
- SDC, SDA — Foro a distruzione di nucleo per installazione di Piezometro Casagrande (C) e/o Piezometro a Tubo Aperto (A)
- CPTU — Prova penetrometrica statica con piezocono (possibilità di avanzamento con trivellazione)
- CPTU* — Prova penetrometrica statica con piezocono "tradizionale"
- CH — Foro a distruzione di nucleo per esecuzione prove CROSS-HOLE
- PT — Pozzetto esplorativo a 1.5 m da p.c. con prove di carico su piastra
- 20m0 — Profondità delle indagini

Campagna indagini pregresse

- S1 — Sondaggio geognostico (campagna 1998)
- XA2003/0000 — Sondaggio geognostico, numero di riferimento (campagna 2002)
- XA2003/0000 — CPTU, numero di riferimento (campagna 2002)
- A000000 — Pozzo con stratigrafia, numero di riferimento (Dati ex Aziende Industriali Municipalizzate (VI) per gentile concessione Centro Idrico Novoledo s.r.l.)

- Asse di progetto

- a — Alluvioni attuali e recenti prevalentemente sabbiose dell'Adige (Olocene)
- aa — Alluvioni antiche terrazzate sabbiose ghiaiose dell'Adige (Olocene)
- a₋ — Alluvioni antiche dei bacini lessinei (Olocene) – Alternanze di alluvioni grossolane e fini
- fgWt — Alluvioni fluvioglaciali prevalentemente sabbiose – Diluvium tardivo – Wurm tardivo (Pleistocene)
- fgW — Alluvioni fluvioglaciali prevalentemente ghiaioso sabbiose – Diluvium recente – Wurm (Pleistocene)
- V — ROCCE VULCANICHE (Miocene Inferiore – Eocene) Vulcaniti basaltiche dei Berici e Lessini, spesso notevolmente alterate in depositi limosi argillosi con clasti
- nn — CALCARI NUMMULITICI (Eocene medio) Brecciole, calcari arenacei, calcari più o meno compatti (Valli del Chiampo)

ELEMENTI GEOMORFOLOGICI
- Corsi d'acqua
- Terrazzi e orli di scarpata

ELEMENTI STRUTTURALI
- Faglie presunte (da bibliografia)

DISSESTI IDROGEOLOGICI
- Frana cartografata (dati Autorità di Bacino dell'Altoadriatico)
- Area con evidenze di dissesti superficiali non cartografabili (da rilevamento di superficie)

PROFILO GEOLITOLOGICO

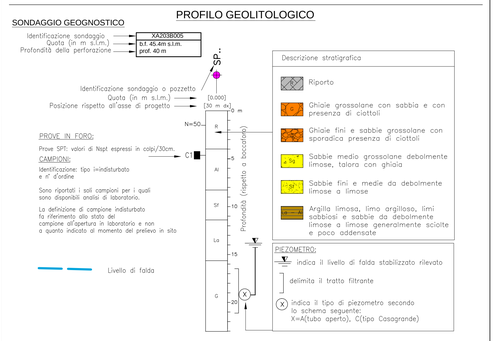

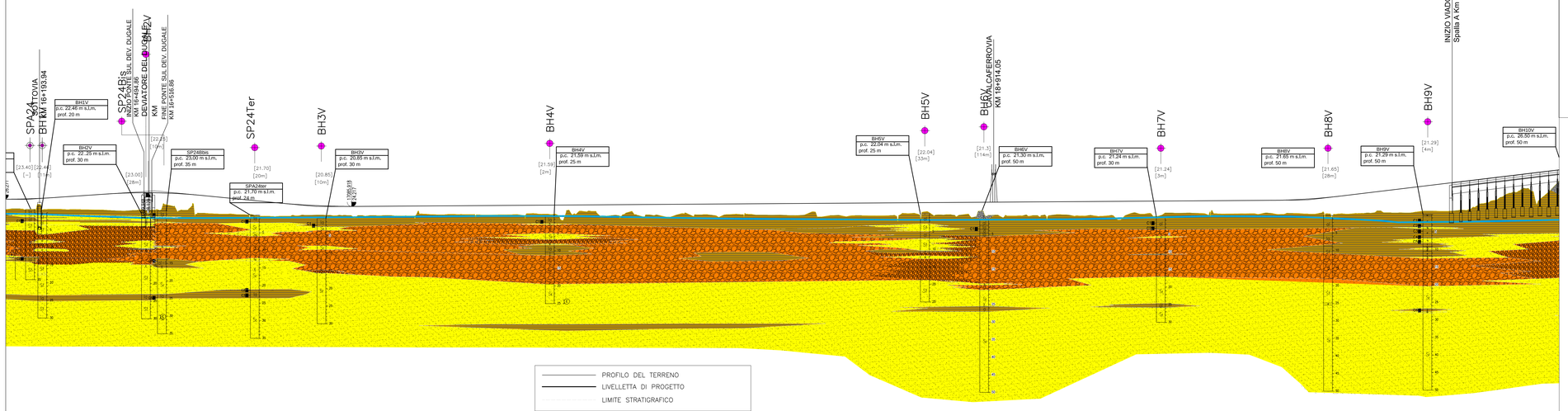

SCALA QUOTE 1:500
SCALA DISTANZE 1:5000

QT.RIF. -50.00

NUMERO SEZIONI

DISTANZE PARZIALI

DISTANZE PROGRESSIVE

QUOTE TERRENO

QUOTE PROGETTO

DIFFERENZA DI QUOTA

ETTOMETRICHE

COMMITTENTE:

RFI RETE FERROVIARIA ITALIANA
GRUPPO FERROVIE DELLO STATO ITALIANE

ALTA SORVEGLIANZA:

ITALFERR
GRUPPO FERROVIE DELLO STATO ITALIANE

GENERAL CONTRACTOR:

Consorzio IricoW Due

INFRASTRUTTURE FERROVIARIE STRATEGICHE DEFINITE DALLA LEGGE OBIETTIVO N. 443/01

PROGETTO DEFINITIVO

LINEA AV/AC VERONA - PADOVA
SUB TRATTA VERONA - VICENZA
1° SUB LOTTO VERONA - MONTEBELLO VICENTINO

DISEGNO
PARTE GENERALE: GEOLOGIA,GEOMORFOLOGIA E IDROGEOLOGIA
CARTA GEOLOGICA-GEOMORFOLOGICA E PROFILO GEOLOGICO -TAV. 5/8

GENERAL CONTRACTOR		ITALFERR S.p.A.	
ATI bonifica IL PROGETTISTA INTEGRATORE Pasco Perisi Bocchetto scrl Consorzio Stabile Ed ed Ed Ulla Provincia di Roma al n° 9864 / Soc. A settore Civile e Ambientale Data: -	CONSORZIO IRICAV DUE Il Direttore Data:	Data:	SCALA : 1:5000/500

COMMESSA	LOTTO	FASE	ENTE	TIPO DOC.	OPERA/DISCIPLINA	PROGR.	REV.
I N0 D	0 0	D	I 2	G 5	G E 0 0 0 3	0 0 5	B

ATI bonifica

VISTO ATI BONIFICA	
Firma	Data
Ing.F.P.Bocchetto	

Progettazione:

Rev.	Descrizione	Redatto	Data	Verificato	Data	Approvato	Data	Autorizzato
A	EMISSIONE	A.Carrloni		M.Nespoli		G.Beretta		
B	REVISIONE ISTRUTTORIA ITALFERR	A.Carrloni	07/2015	M.Nespoli	07/2015	G.Beretta	07/2015	

Data: Luglio 2015

File: IN0D00DIDG5GE00030005_00A.DWG | CUP: J41E91000000009 | n. Elab.:
CIG: 3320049F17