

COMMITTENTE:



ALTA SORVEGLIANZA:



GENERAL CONTRACTOR:



**INFRASTRUTTURE FERROVIARIE STRATEGICHE DEFINITE DALLA LEGGE OBIETTIVO N. 443/01**

**PROGETTO DEFINITIVO**

**LINEA AV/AC VERONA - PADOVA  
SUB TRATTA VERONA - VICENZA**

**1° SUB LOTTO VERONA - MONTEBELLO VICENTINO**

SCHEDE

CANTIERIZZAZIONE: GENERALE

ITINERARI E PERCORSI PER IL TRASPORTO DEI MATERIALI - SCHEDE

GENERAL CONTRACTOR		ITALFERR S.p.A.		SCALA:
<b>ATI bonifica</b> IL PROGETTISTA INTEGRATORE  Franco Persio Bocchetto Dottore in Ingegneria Civile iscritto all'Ordine degli Ingegneri della Provincia di Roma al n° 8664 - Sez. A settore Civile ed Ambientale  Luglio 2015	Consorzio IRICAV DUE Il Direttore      Luglio 2015			-

COMMESSA LOTTO FASE ENTE TIPO DOC. OPERA/DISCIPLINA Progr. REV.

I N 0 D 0 0 D I 2 S H C A 0 0 0 1 0 0 2 C

<b>ATI bonifica</b>	VISTO ATI BONIFICA	
	Firma	Data
	Ing. F. P. Bocchetto	Luglio 2015

Progettazione

Rev.	Descrizione	Redatto	Data	Verificato	Data	Approvato	Data	Autorizzato
A	EMISSIONE	F. Fantini	16/04/15	L.Visci	23/04/15	M. Saglietto	13/05/15	Prof. Ing Canale   Data: Luglio 2015
B	EMISSIONE	F. Fantini	09/06/15	L.Visci	10/06/15	M. Saglietto	12/06/15	
C	REVISIONE PER ISTRUTTORIA ITALFERR DEL 21/07/15	F. Fantini	29/07/15	L.Visci	30/07/15	M. Saglietto	31/07/15	

File: IN0D00DI2SHCA0001002C_00A	CUP: J41E9100000009	n. Elab.:
	CIG: 3320049F17	

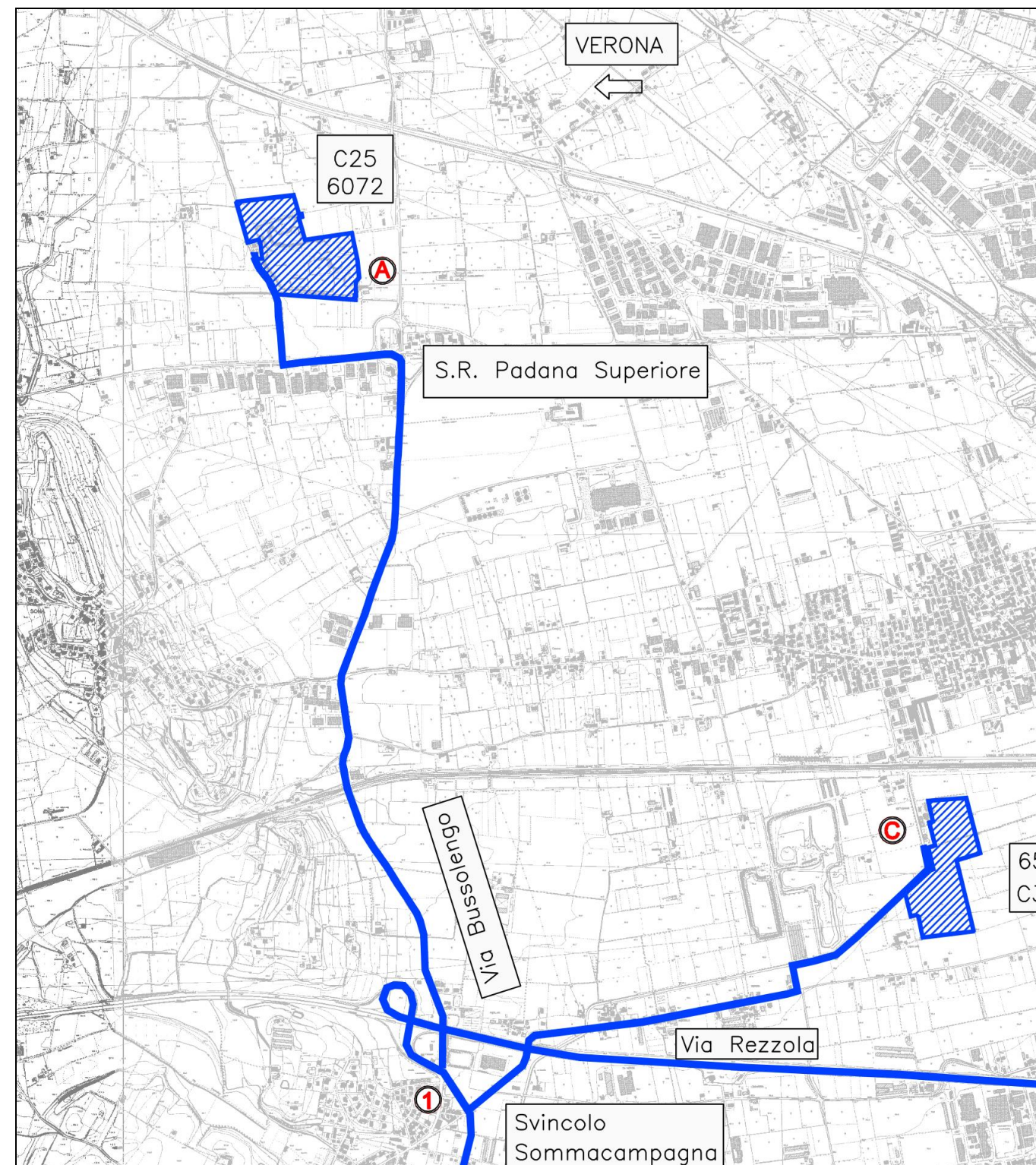
### SCHEDA ITINERARI/PERCORSI TRASPORTO MATERIALI TRATTO A-1

<b>Denominazione strade interessate:</b>	Strada provinciale Bussolengo Villafranca; Via Molinara	
<b>Ente gestore:</b>	Provincia di Verona	
<b>Lunghezza tratto (m)</b>	4800	
<b>Caratteristiche stradali:</b>		
• Larghezza carreggiata (m)	6	
• n. corsie per senso di marcia	1	
• banchine	Si	
• marciapiede	No	
<b>Stato del fondo stradale:</b>		
• asfaltato	Si	Discreto
• bianco	No	
<b>Interferenze:</b>		
• centri abitati attraversati	No	
• fronte edificato	Si	Misto
• Punti critici o limitazioni viabilità	Presenza di svincolo Autostradale	
<b>VEDI TAVOLE:</b> IN0D00DI2A3CA0001001C-2C_00B		



DOCUMENTAZIONE FOTOGRAFICA

### STRALCIO PLANIMETRICO



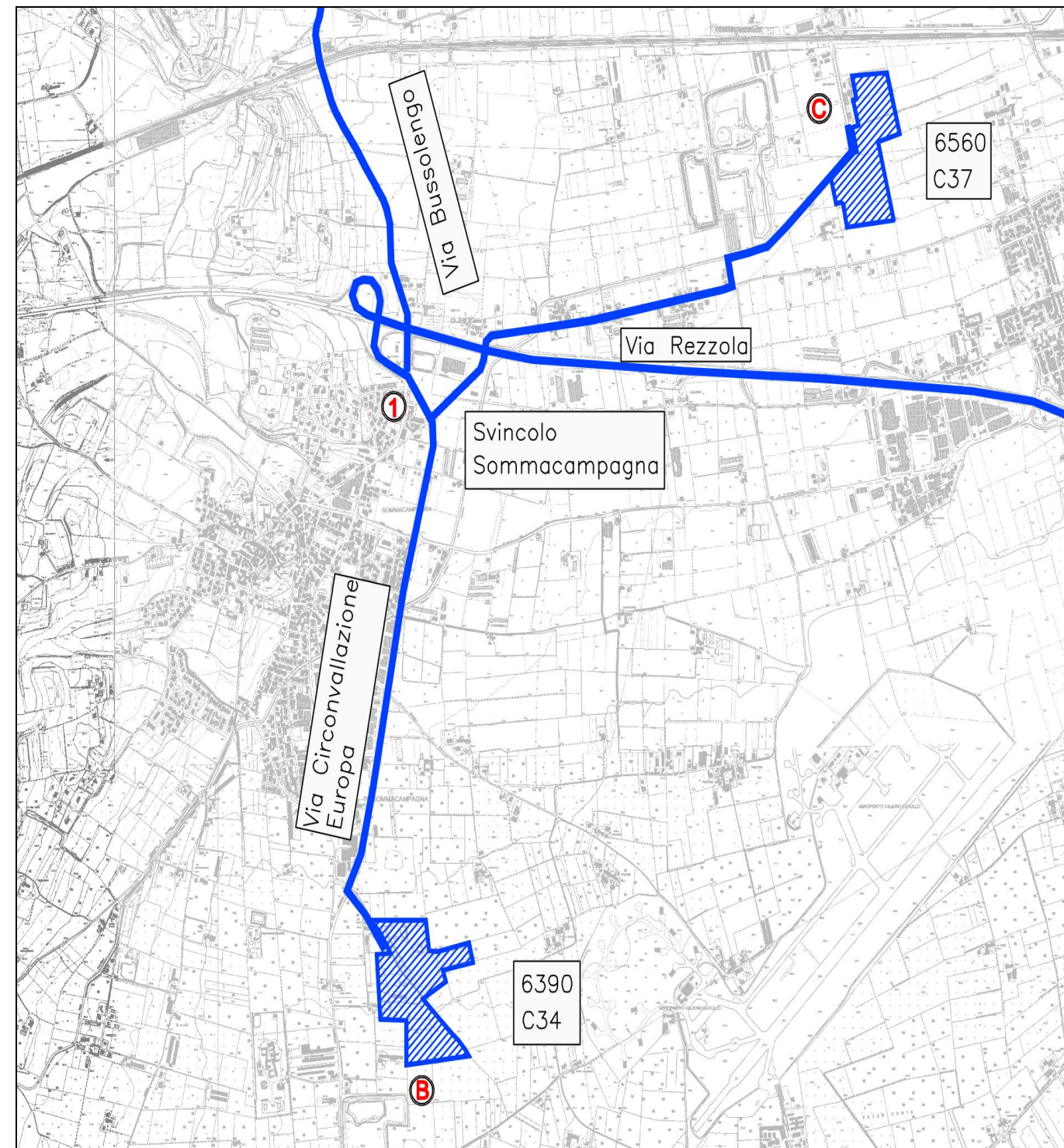
### SCHEDA ITINERARI/PERCORSI TRASPORTO MATERIALI TRATTO B-1

<b>Denominazione strade interessate:</b>	Via Circonvallazione Europa	
<b>Ente gestore:</b>	Comune di Sommacampagna	
<b>Lunghezza tratto (m)</b>	2500	
<b>Caratteristiche stradali:</b>		
• Larghezza carreggiata (m)	7,50	
• n. corsie per senso di marcia	1	
• banchine	Si	
• marciapiede	No	
<b>Stato del fondo stradale:</b>		
• asfaltato	Si	Buono
• bianco	No	
<b>Interferenze:</b>		
• centri abitati attraversati	Si	
• fronte edificato	Si	Misto
• Punti critici o limitazioni viabilità	Presenza di svincolo Autostradale	
<b>VEDI TAVOLE:</b>	IN0D00DI2A3CA0001001C-2C_00B	



DOCUMENTAZIONE FOTOGRAFICA

### STRALCIO PLANIMETRICO



### SCHEDA ITINERARI/PERCORSI TRASPORTO MATERIALI TRATTO C-1

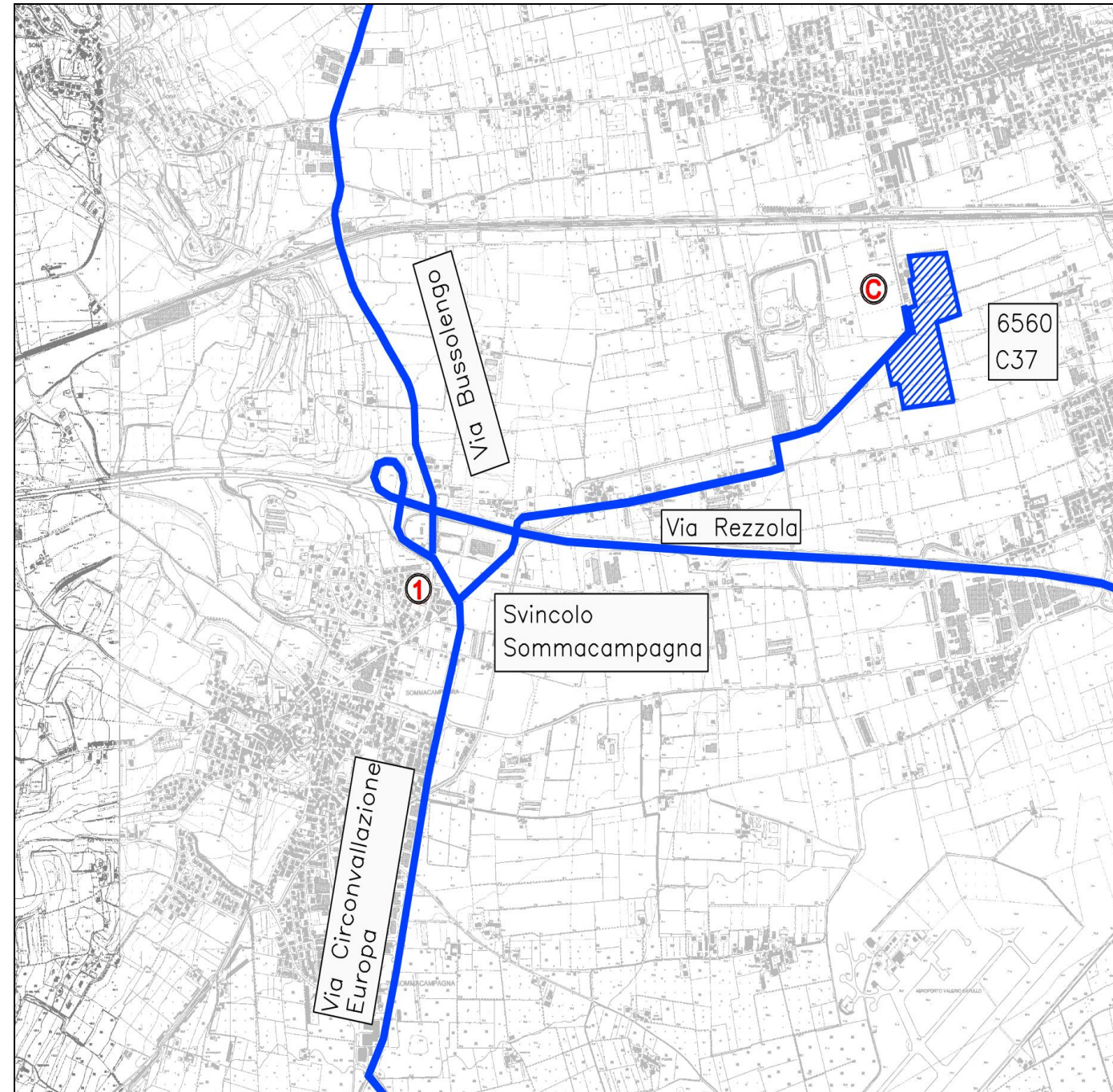
<b>Denominazione strade interessate:</b>	Via Rezzola	
<b>Ente gestore:</b>	Provincia di verona	
<b>Lunghezza tratto (m)</b>	4000	
<b>Caratteristiche stradali:</b>		
• Larghezza carreggiata (m)	5,60	
• n. corsie per senso di marcia	1	
• banchine	Si	
• marciapiede	No	
<b>Stato del fondo stradale:</b>	Si	Dissestato
• asfaltato	Si	
• bianco		
<b>Interferenze:</b>		
• centri abitati attraversati	Si	
• fronte edificato	Si	Residenziale
• Punti critici o limitazioni viabilità	Presenza d' intersezione a raso	

**VEDI TAVOLE:** IN0D00DI2A3CA0001001C-2C\_00B



DOCUMENTAZIONE FOTOGRAFICA

### STRALCIO PLANIMETRICO



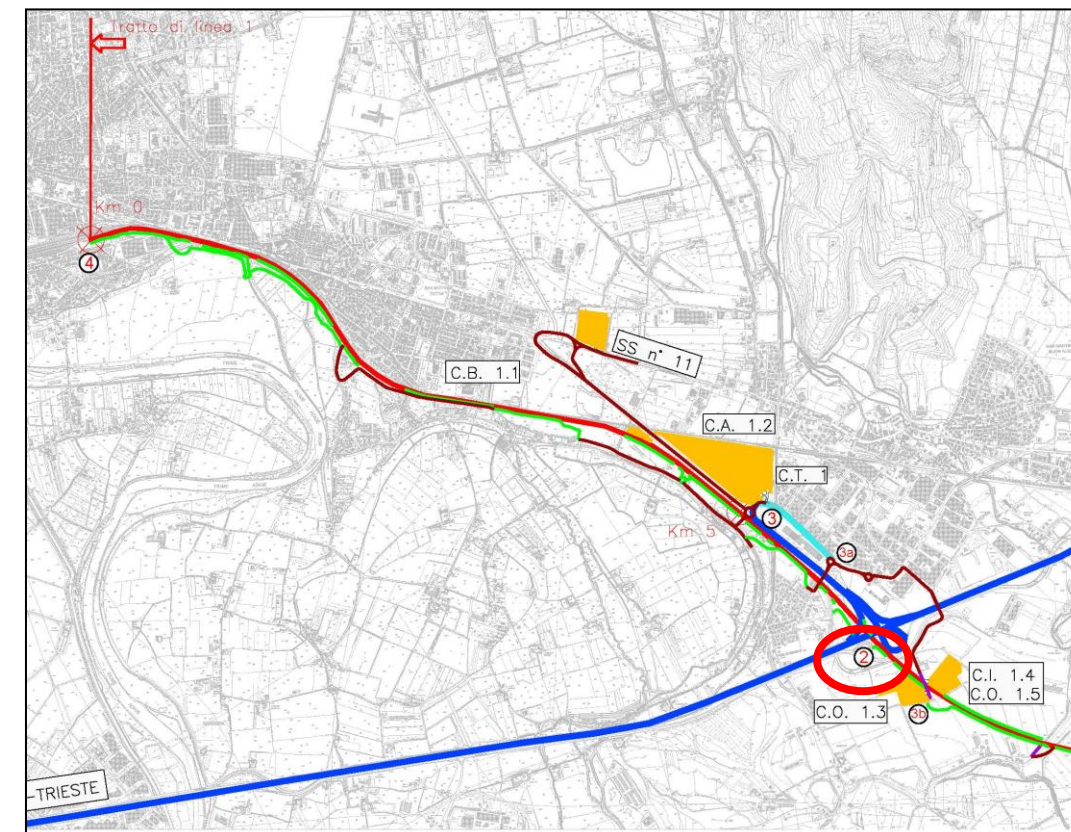
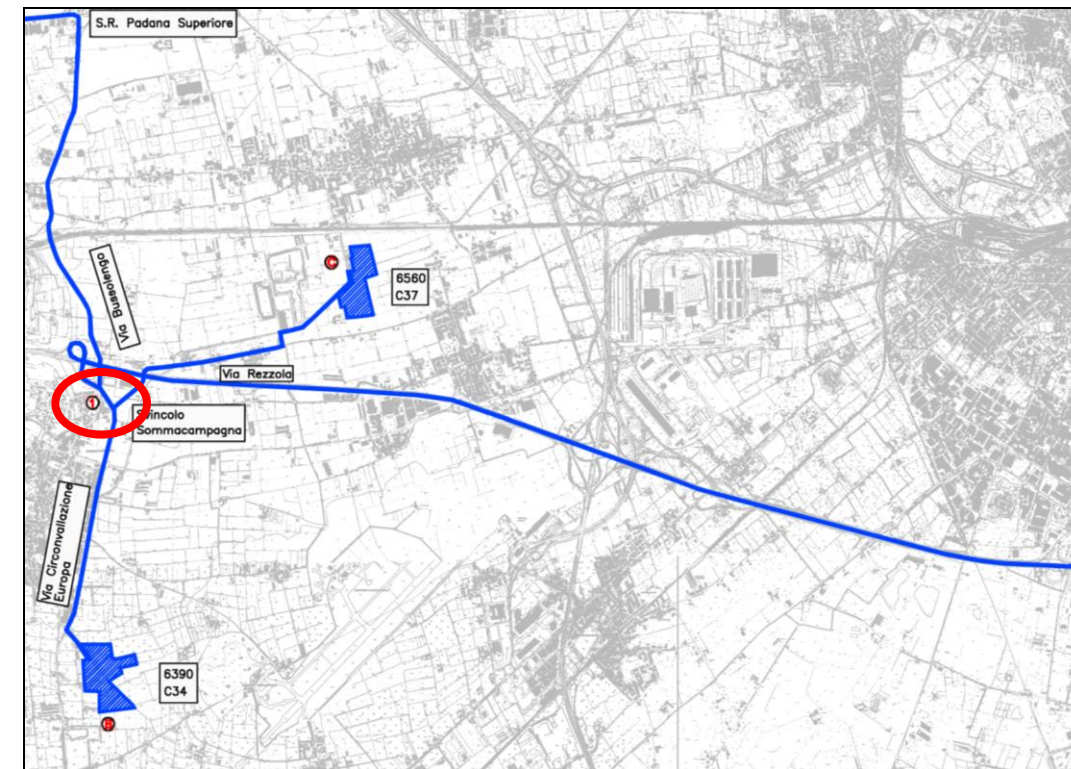
### SCHEDA ITINERARI/PERCORSI TRASPORTO MATERIALI TRATTO 1-2

<b>Denominazione strade interessate:</b>	Autostrada A4 Torino -Trieste	
<b>Ente gestore:</b>	Autostrade per L'Italia	
<b>Lunghezza tratto (m)</b>	18100	
<b>Caratteristiche stradali:</b>		
• Larghezza carreggiata (m)	26	
• n. corsie per senso di marcia	3	
• banchine	Si	
• marciapiede	No	
<b>Stato del fondo stradale:</b>		
• asfaltato	Si	Buono
• bianco		
<b>Interferenze:</b>		
• centri abitati attraversati	Si	
• fronte edificato	Si	Misto
• Punti critici o limitazioni viabilità	Presenza di svincoli autostradali	
<b>VEDI TAVOLE:</b>	IN0D00DI2A3CA0001001C-2C_00B	



DOCUMENTAZIONE FOTOGRAFICA

### STRALCIO PLANIMETRICO

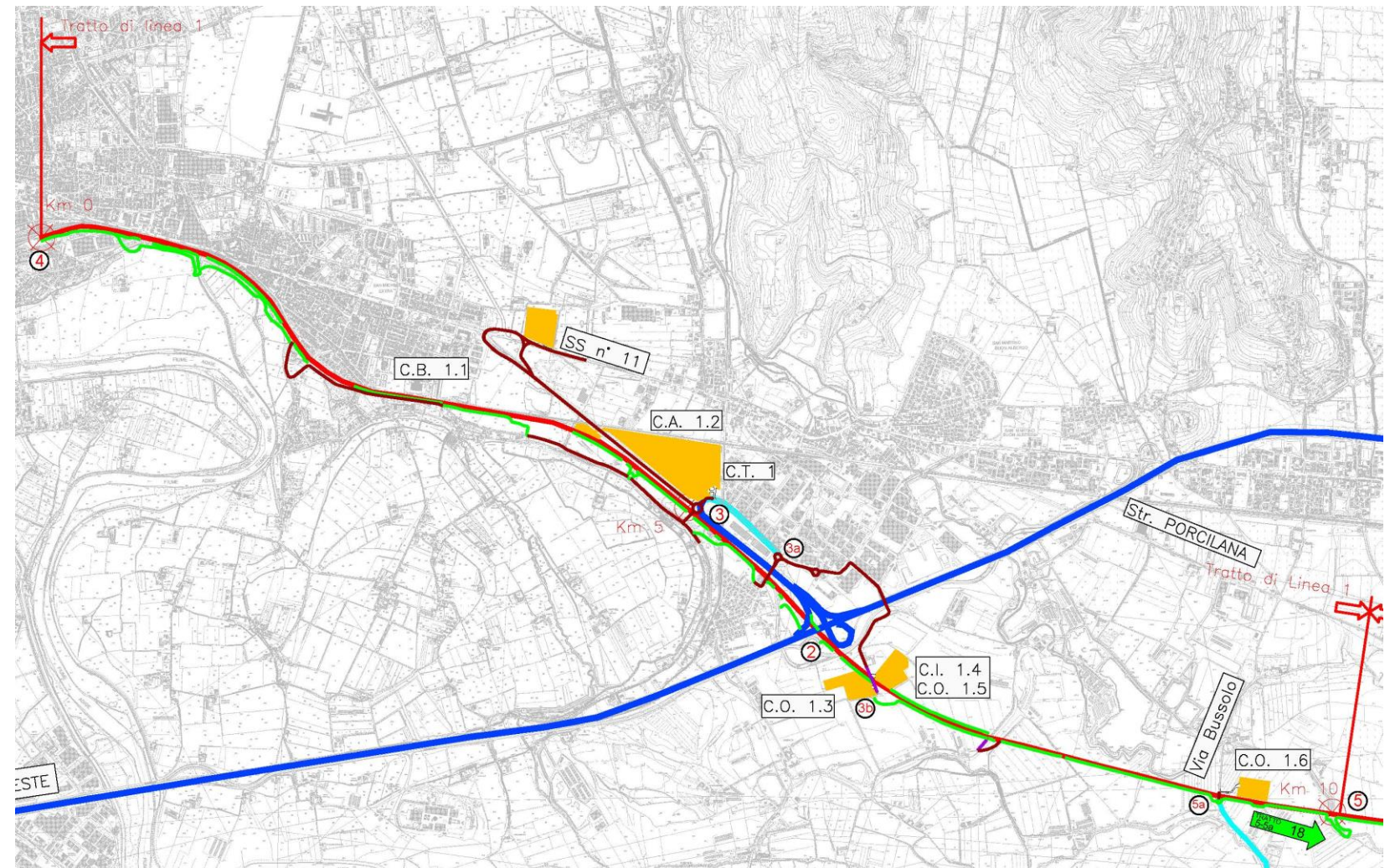


**SCHEDA ITINERARI/PERCORSI TRASPORTO MATERIALI TRATTO 4-5  
(4-3a-3b-5a-5)**

<b>Denominazione strade interessate:</b>	Pista di cantiere Tratto di linea 1	
<b>Ente gestore:</b>		
<b>Lunghezza tratto (m)</b>	10000	
<b>Caratteristiche stradali:</b>		
• Larghezza carreggiata (m)	6	
• n. corsie per senso di marcia	1	
• banchine	Si	
• marciapiede	No	
<b>Stato del fondo stradale:</b>		
• asfaltato	Si	Buono
• bianco		
<b>Interferenze:</b>		
• centri abitati attraversati	Si	
• fronte edificato	Si	Misto
• Punti critici o limitazioni viabilità	Presenza di rotatorie e intersezioni a raso	
<b>VEDI TAVOLE:</b>	IN0D00DI2A3CA0001001C-2C_00B	

DOCUMENTAZIONE FOTOGRAFICA

**STRALCIO PLANIMETRICO**



### SCHEDA ITINERARI/PERCORSI TRASPORTO MATERIALI TRATTO 2-3

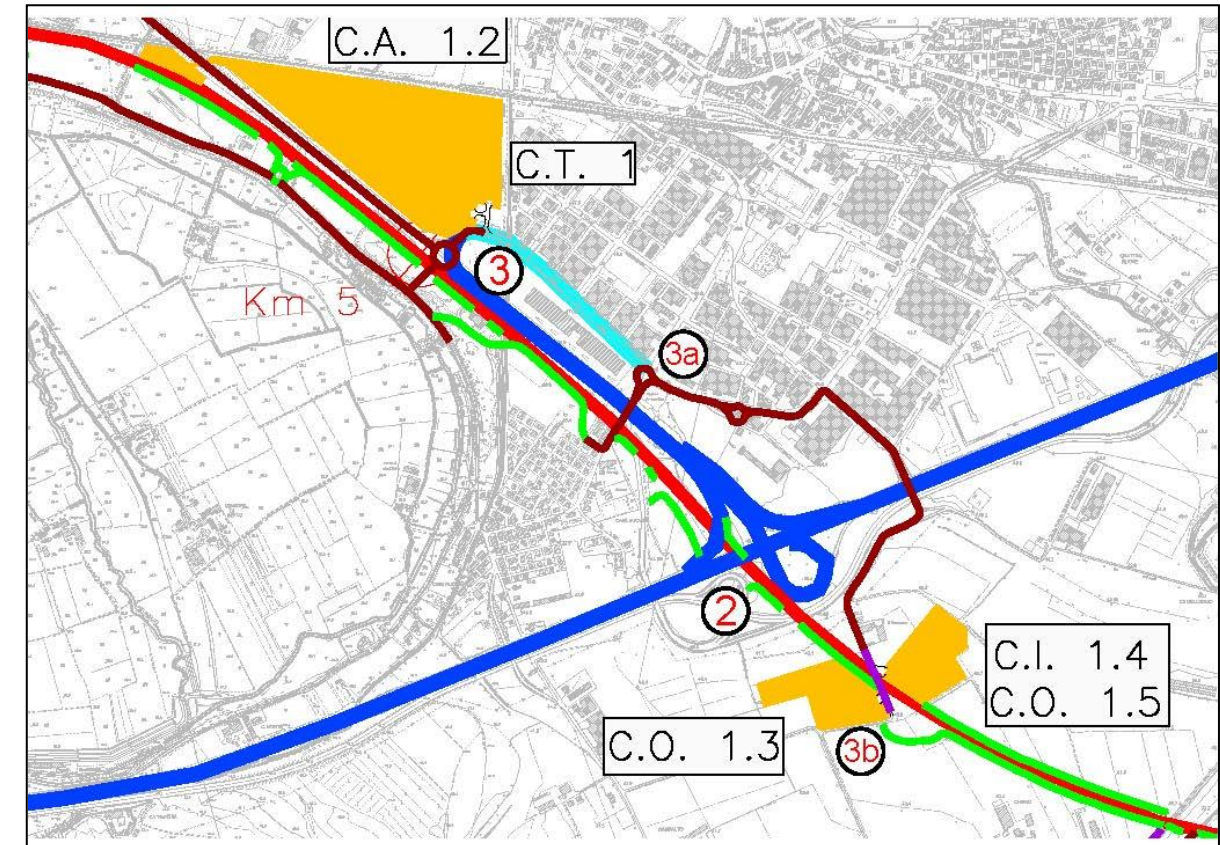
<b>Denominazione strade interessate:</b>	Raccordo Autostradale Verona EST	
<b>Ente gestore:</b>	Autostrade per L'Italia	
<b>Lunghezza tratto (m)</b>	1200	
<b>Caratteristiche stradali:</b>		
• Larghezza carreggiata (m)	17 (R.A)	
• n. corsie per senso di marcia	2 (R.A)	
• banchine	Si	
• marciapiede	No (R.A)	
<b>Stato del fondo stradale:</b>		
• asfaltato	Si	Buono (RA)
• bianco		
<b>Interferenze:</b>		
• centri abitati attraversati	Si	
• fronte edificato	Si	Commerciale
• Punti critici o limitazioni viabilità	Presenza di svincoli autostradali e Rotatoria	
<b>VEDI TAVOLE:</b> IN0D00DI2A3CA0001001C-2C_00B		



Raccordo autostradale verona est

DOCUMENTAZIONE FOTOGRAFICA

STRALCIO PLANIMETRICO



### SCHEDA ITINERARI/PERCORSI TRASPORTO MATERIALI TRATTO 3-3a

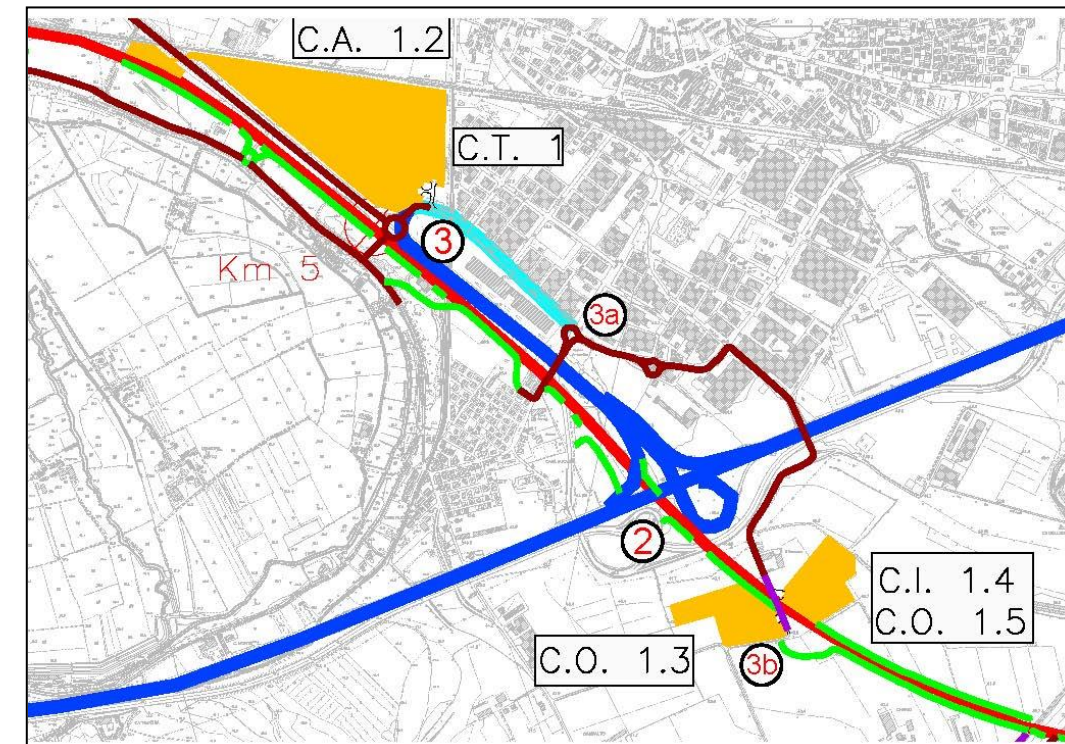
<b>Denominazione strade interessate:</b>	Via del Lavoro	
<b>Ente gestore:</b>	Comune di San Martino Buon Albergo	
<b>Lunghezza tratto (m)</b>	800	
<b>Caratteristiche stradali:</b>		
• Larghezza carreggiata (m)	7 (Via del Lavoro), (presenza di corsie specializzate)	
• n. corsie per senso di marcia	1 (Via del Lavoro), (presenza di corsie specializzate)	
• banchine	Si	
• marciapiede	Si (Via del Lavoro)	
<b>Stato del fondo stradale:</b>		
• asfaltato	Si	Discreto (Via del Lavoro)
• bianco		
<b>Interferenze:</b>		
• centri abitati attraversati	Si	
• fronte edificato	Si	Commerciale
• Punti critici o limitazioni viabilità	Rotatoria	
<b>VEDI TAVOLE:</b> INOD00DI2A3CA0001001C-2C_00B		



Viale del lavoro

DOCUMENTAZIONE FOTOGRAFICA

STRALCIO PLANIMETRICO



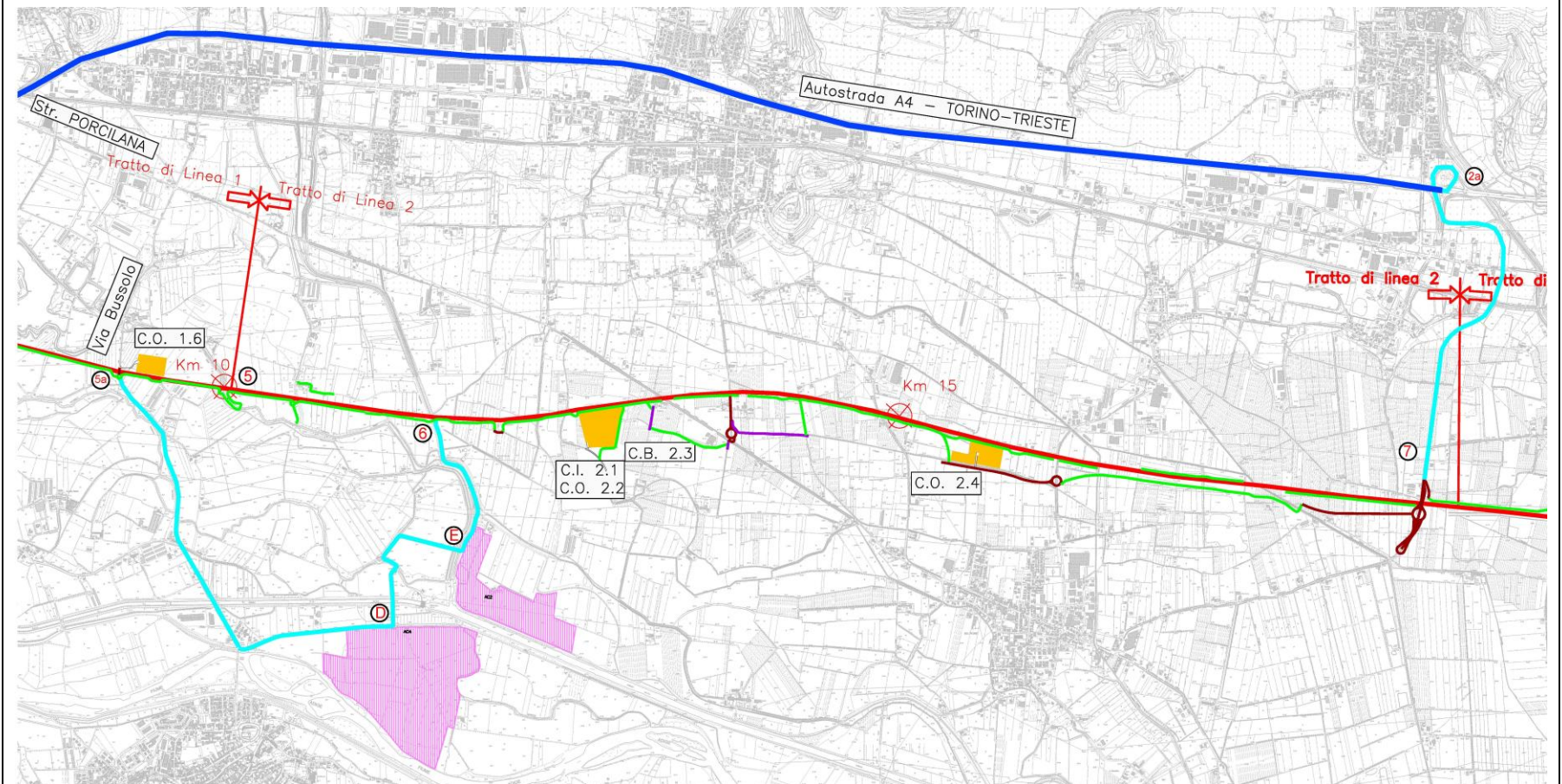


**SCHEDA ITI8NERARI/PERCORSI TRASPORTO MATERIALI  
TRATTO 5-7 (5-6-7)**

<b>Denominazione strade interessate:</b>	Pista di cantiere Tratto di linea 2	
<b>Ente gestore:</b>		
<b>Lunghezza tratto (m)</b>	9100	
<b>Caratteristiche stradali:</b>		
• Larghezza carreggiata (m)	6	
• n. corsie per senso di marcia	1	
• banchine	Si	
• marciapiede	No	
<b>Stato del fondo stradale:</b>		
• asfaltato	Si	Buono
• bianco		
<b>Interferenze:</b>		
• centri abitati attraversati	No	
• fronte edificato	No	
• Punti critici o limitazioni viabilità	Presenza di rotonde e intersezioni a raso	
<b>VEDI TAVOLE:</b>	IN0D00DI2A3CA0001001C-2C_00B	

DOCUMENTAZIONE FOTOGRAFICA

**STRALCIO PLANIMETRICO**



### SCHEDA ITINERARI/PERCORSI TRASPORTO MATERIALI TRATTO 2-2a

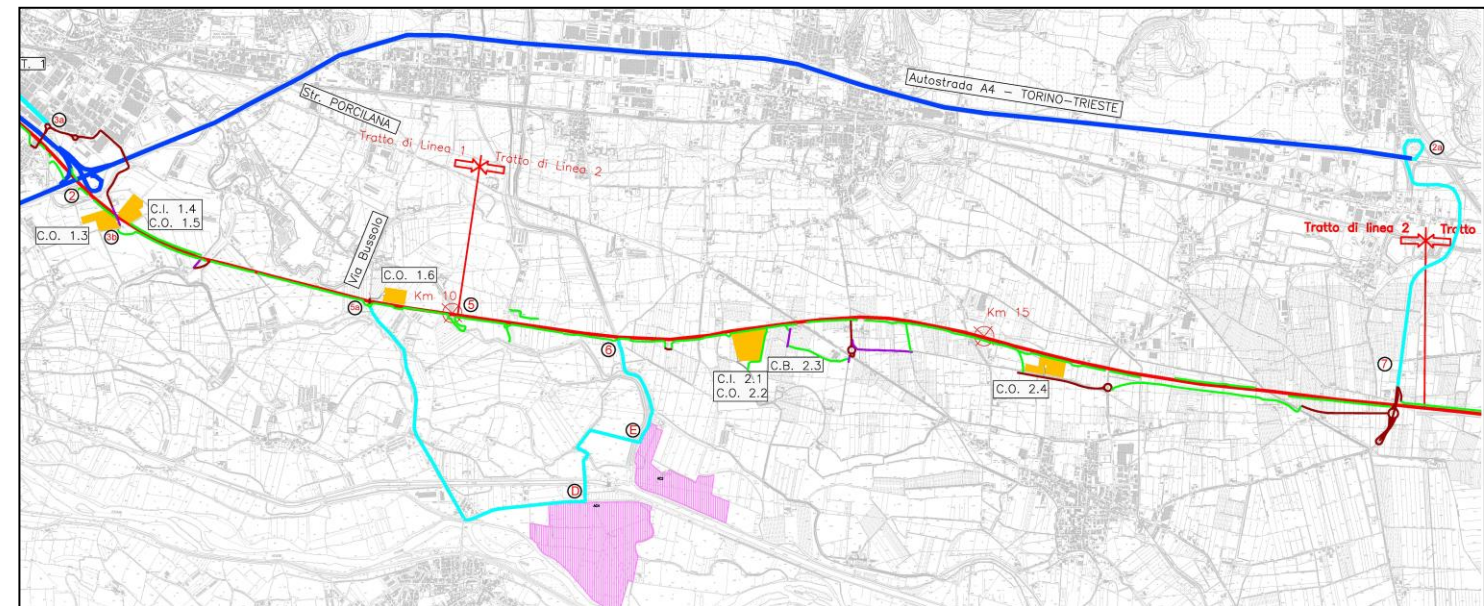
<b>Denominazione strade interessate:</b>	A4 Torino-Triste	
<b>Ente gestore:</b>	Autostrade per L'Italia;	
<b>Lunghezza tratto (m)</b>	10700	
<b>Caratteristiche stradali:</b>		
• Larghezza carreggiata (m)	26 (A4 Torino-Triste);	
• n. corsie per senso di marcia	3 A4 (Torino-Triste);	
• banchine	Si	
• marciapiede	No	
<b>Stato del fondo stradale:</b>		
• asfaltato	Si	Buono
• bianco	No	
<b>Interferenze:</b>		
• centri abitati attraversati	Si	
• fronte edificato	Si	Misto
• Punti critici o limitazioni viabilità	Presenza di svincoli autostradali	
<b>VEDI TAVOLE:</b>	IN0D00DI2A3CA0001001C-2C_00B	



A4 Torino-Trieste

DOCUMENTAZIONE FOTOGRAFICA

### STRALCIO PLANIMETRICO



### SCHEDA ITINERARI/PERCORSI TRASPORTO MATERIALI TRATTO 2a-7

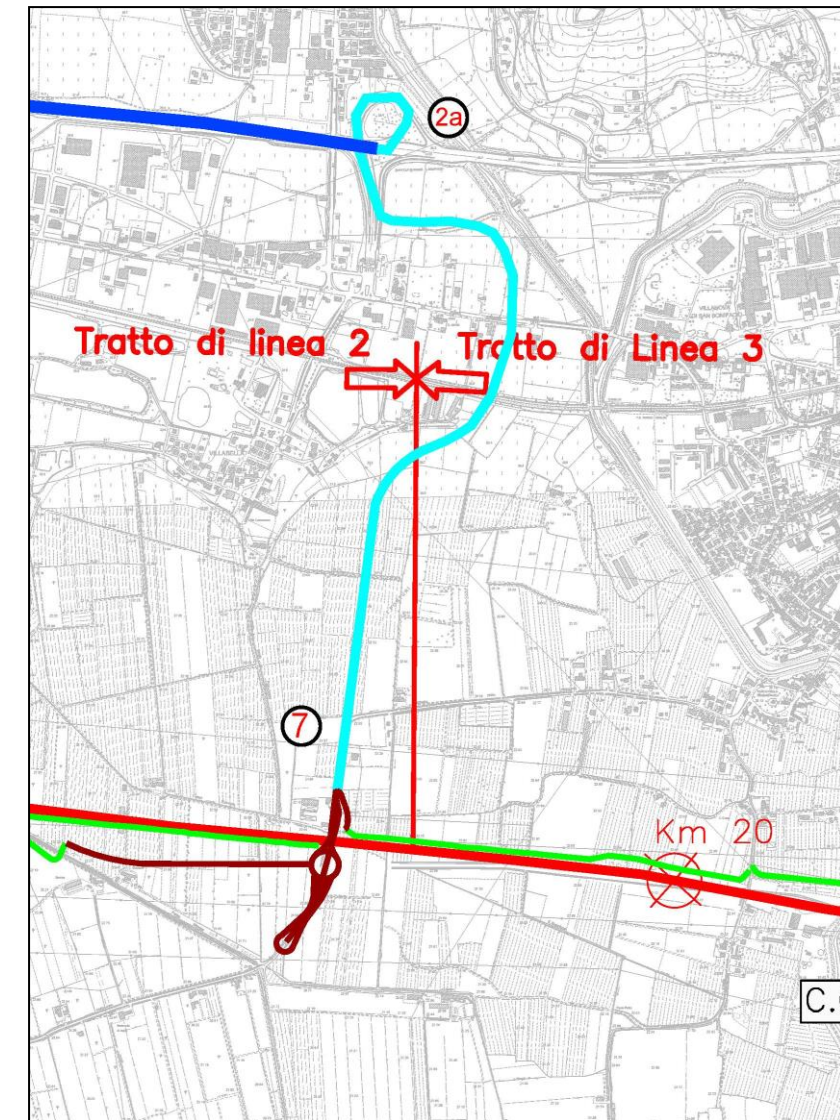
<b>Denominazione strade interessate:</b>	S.P. 38	
<b>Ente gestore:</b>	Provincia	
<b>Lunghezza tratto (m)</b>	3200	
<b>Caratteristiche stradali:</b>		
• Larghezza carreggiata (m)	7 (S.P.38);	
• n. corsie per senso di marcia	1 (S.P.38);	
• banchine	Si	
• marciapiede	No	
<b>Stato del fondo stradale:</b>		
• asfaltato	Si	Buono
• bianco	No	
<b>Interferenze:</b>		
• centri abitati attraversati	Si	
• fronte edificato	Si	Misto
• Punti critici o limitazioni viabilità	Presenza di svincoli autostradali	
<b>VEDI TAVOLE:</b>	IN0D00DI2A3CA0001001C-2C_00B	



S.P. 38

DOCUMENTAZIONE FOTOGRAFICA

STRALCIO PLANIMETRICO



**SCHEDA ITINERARI/PERCORSI TRASPORTO MATERIALI TRATTO 7-8  
(7-7a-7b-8)**

<b>Denominazione strade interessate:</b>	Pista di cantiere Tratto di linea 3	
<b>Ente gestore:</b>		
<b>Lunghezza tratto (m)</b>	15900	
<b>Caratteristiche stradali:</b>		
• Larghezza carreggiata (m)	6	
• n. corsie per senso di marcia	1	
• banchine	Si	
• marciapiede	No	
<b>Stato del fondo stradale:</b>		
• asfaltato	Si	Buono
• bianco		
<b>Interferenze:</b>		
• centri abitati attraversati	Si	
• fronte edificato	Si	Commerciale
• Punti critici o limitazioni viabilità	Presenza di rotatorie e intersezioni a raso	
<b>VEDI TAVOLE:</b>	IN0D00DI2A3CA0001001C-2C_00B	

DOCUMENTAZIONE FOTOGRAFICA

STRALCIO PLANIMETRICO



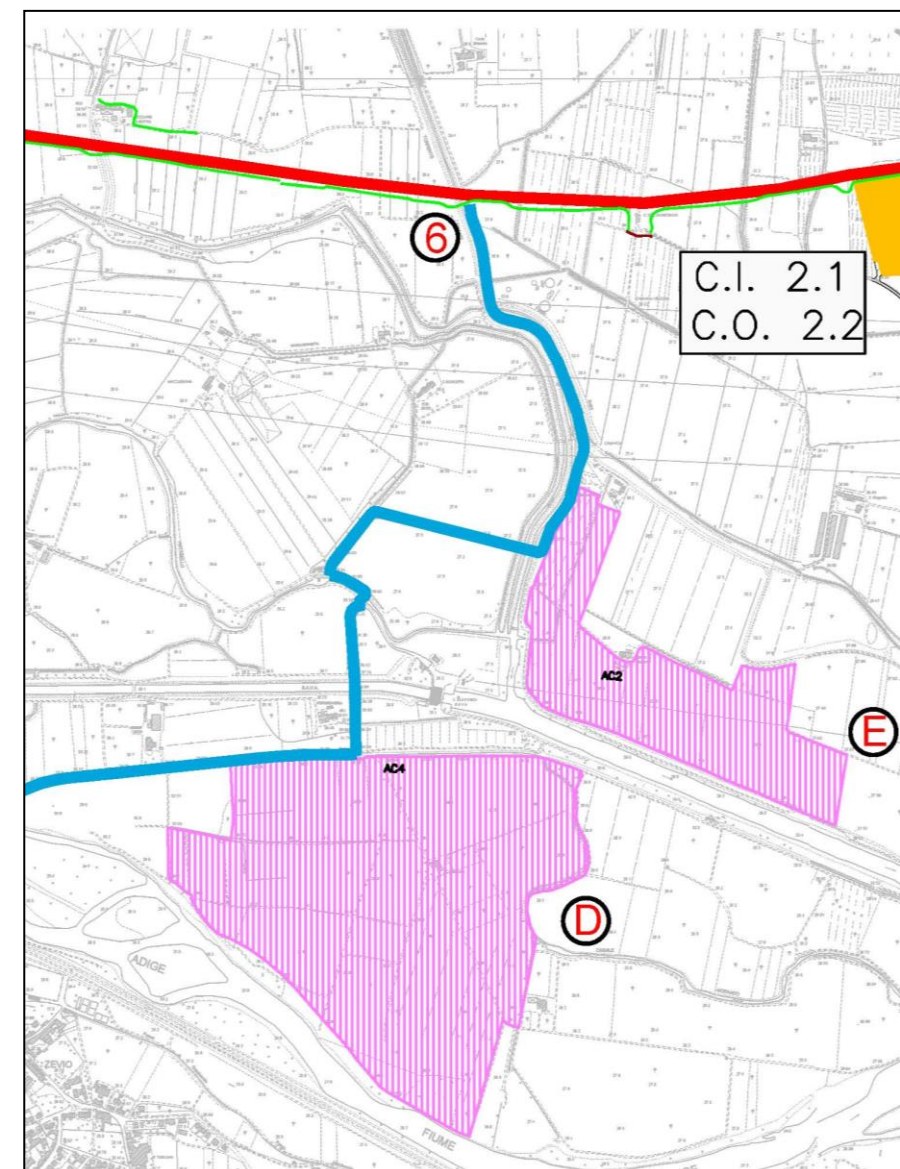
### SCHEDA ITINERARI/PERCORSI TRASPORTO MATERIALI TRATTO D-E

<b>Denominazione strade interessate:</b>	Via Mazzagnina; Via Boscaglia	
<b>Ente gestore:</b>		
<b>Lunghezza tratto (m)</b>	1280	
<b>Caratteristiche stradali:</b>		
• Larghezza carreggiata (m)	3,80	
• n. corsie per senso di marcia	1	
• banchine	No	
• marciapiede	No	
<b>Stato del fondo stradale:</b>		
• asfaltato	Si	Buono
• bianco		
<b>Interferenze:</b>		
• centri abitati attraversati	No	
• fronte edificato	No	
• Punti critici o limitazioni viabilità		
<b>VEDI TAVOLE:</b>	IN0D00DI2A3CA0001001C-2C_00B	



DOCUMENTAZIONE FOTOGRAFICA

STRALCIO PLANIMETRICO



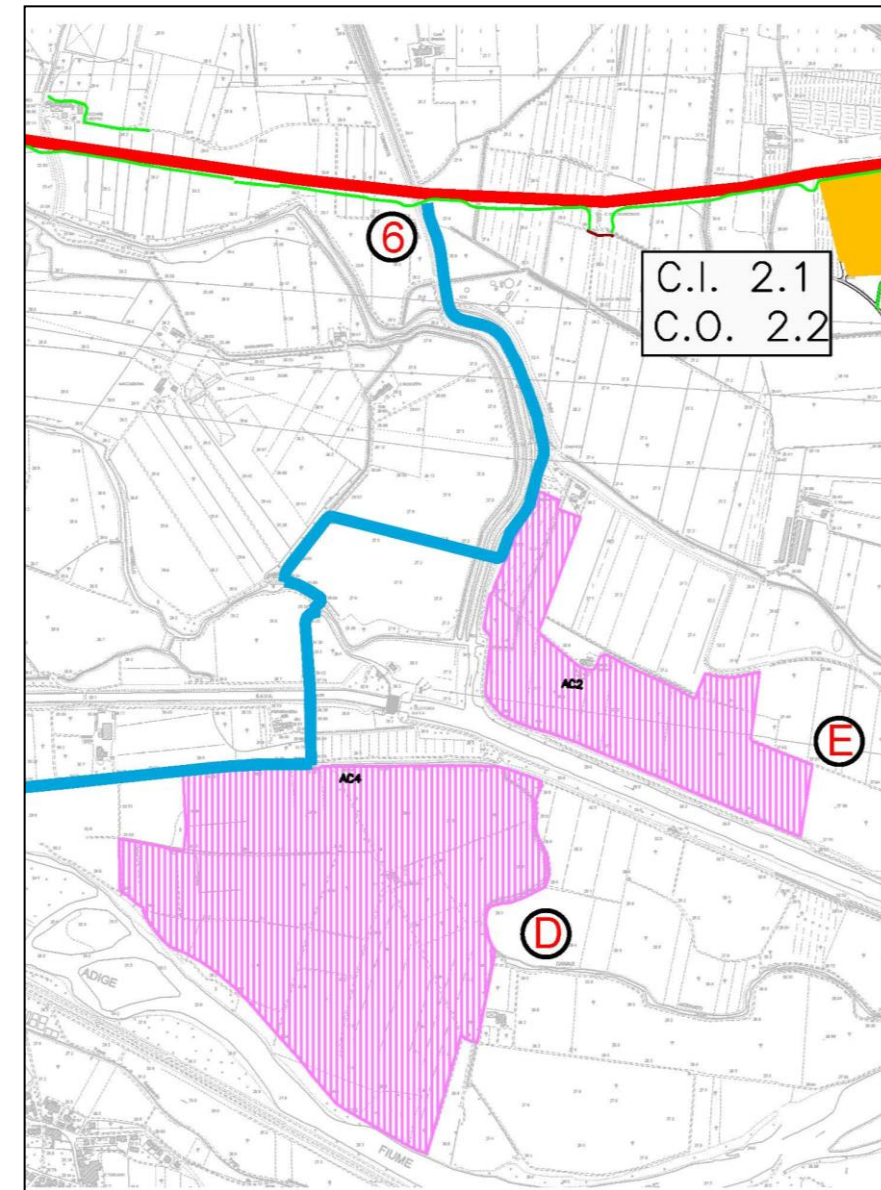
### SCHEDA ITINERARI/PERCORSI TRASPORTO MATERIALI TRATTO E-6

<b>Denominazione strade interessate:</b>	Località Sabbionara
<b>Ente gestore:</b>	
<b>Lunghezza tratto (m)</b>	1100
<b>Caratteristiche stradali:</b>	
• Larghezza carreggiata (m)	3,50
• n. corsie per senso di marcia	1
• banchine	No
• marciapiede	No
<b>Stato del fondo stradale:</b>	
• asfaltato	No
• bianco	
<b>Interferenze:</b>	
• centri abitati attraversati	No
• fronte edificato	No
• Punti critici o limitazioni viabilità	
<b>VEDI TAVOLE:</b> IN0D00DI2A3CA0001001C-2C_00B	



DOCUMENTAZIONE FOTOGRAFICA

STRALCIO PLANIMETRICO



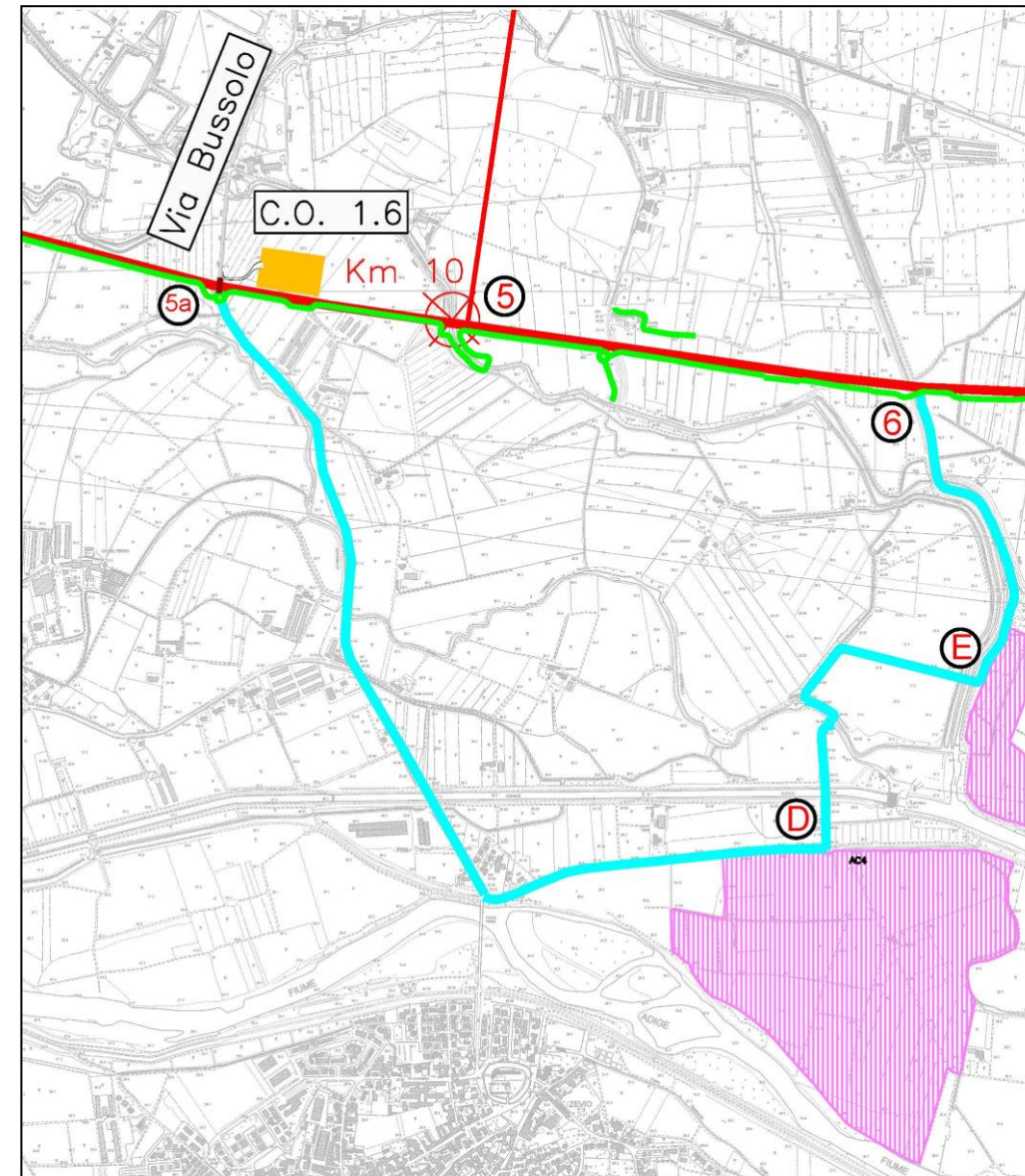
### SCHEDA ITINERARI/PERCORSI TRASPORTO MATERIALI TRATTO 5a-D

<b>Denominazione strade interessate:</b>	Località Sabbionara	
<b>Ente gestore:</b>		
<b>Lunghezza tratto (m)</b>	3360	
<b>Caratteristiche stradali:</b>		
• Larghezza carreggiata (m)	7,00	
• n. corsie per senso di marcia	1	
• banchine	No	
• marciapiede	No	
<b>Stato del fondo stradale:</b>		
• asfaltato	Si	Buono
• bianco		
<b>Interferenze:</b>		
• centri abitati attraversati	No	
• fronte edificato	No	
• Punti critici o limitazioni viabilità		
<b>VEDI TAVOLE:</b>	IN0D00DI2A3CA0001001C-2C_00B	



DOCUMENTAZIONE FOTOGRAFICA

### STRALCIO PLANIMETRICO



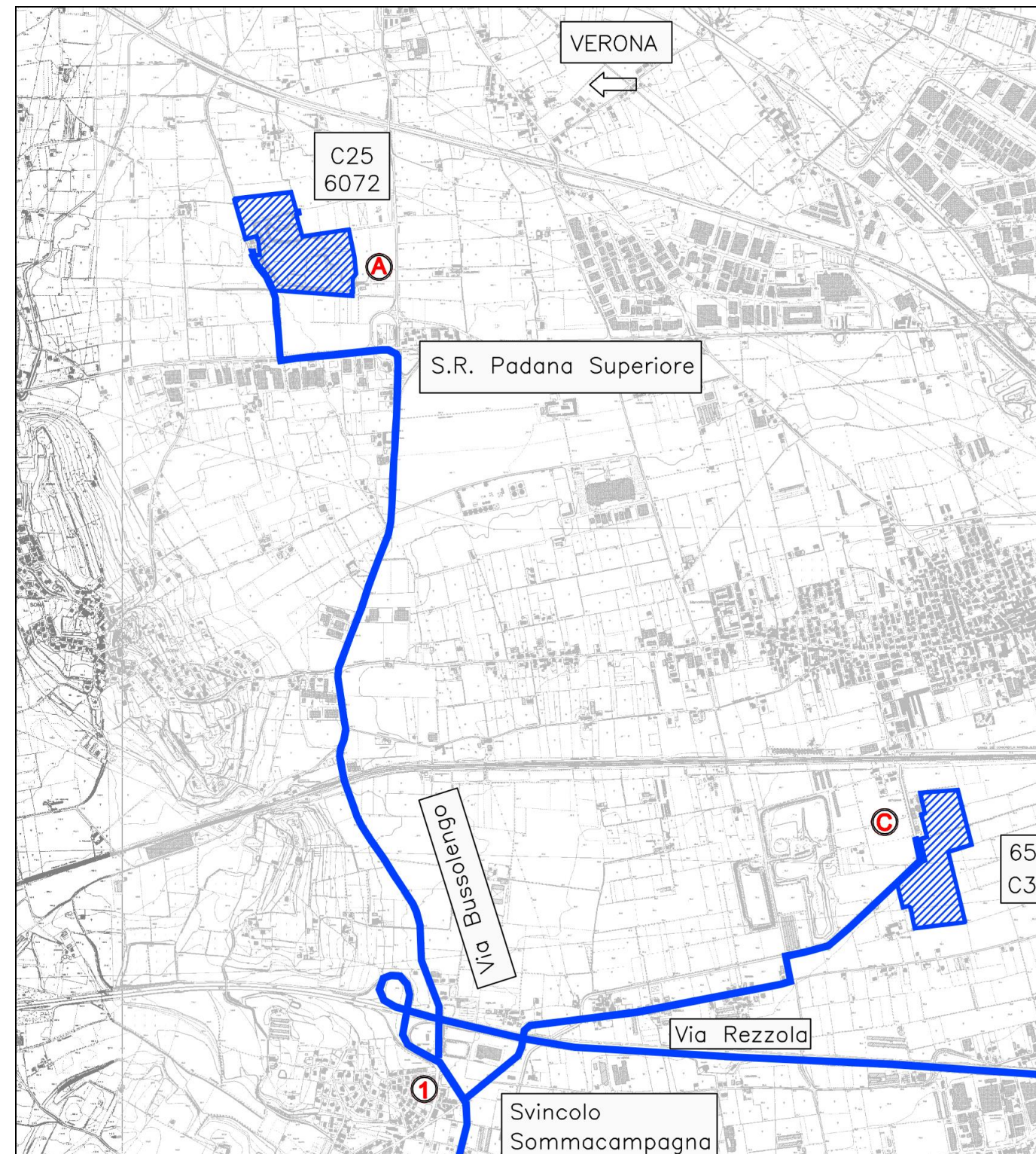
### SCHEDA ITINERARI/PERCORSI TRASPORTO MATERIALI TRATTO A-1

<b>Denominazione strade interessate:</b>	Strada provinciale Bussolengo Villafranca; Via Molinara	
<b>Ente gestore:</b>	Provincia di Verona	
<b>Lunghezza tratto (m)</b>	4800	
<b>Caratteristiche stradali:</b>		
• Larghezza carreggiata (m)	6	
• n. corsie per senso di marcia	1	
• banchine	Si	
• marciapiede	No	
<b>Stato del fondo stradale:</b>		
• asfaltato	Si	Discreto
• bianco	No	
<b>Interferenze:</b>		
• centri abitati attraversati	No	
• fronte edificato	Si	Misto
• Punti critici o limitazioni viabilità	Presenza di svincolo Autostradale	
<b>VEDI TAVOLE:</b> IN0D00DI2A3CA0001001C-2C_00B		



DOCUMENTAZIONE FOTOGRAFICA

### STRALCIO PLANIMETRICO





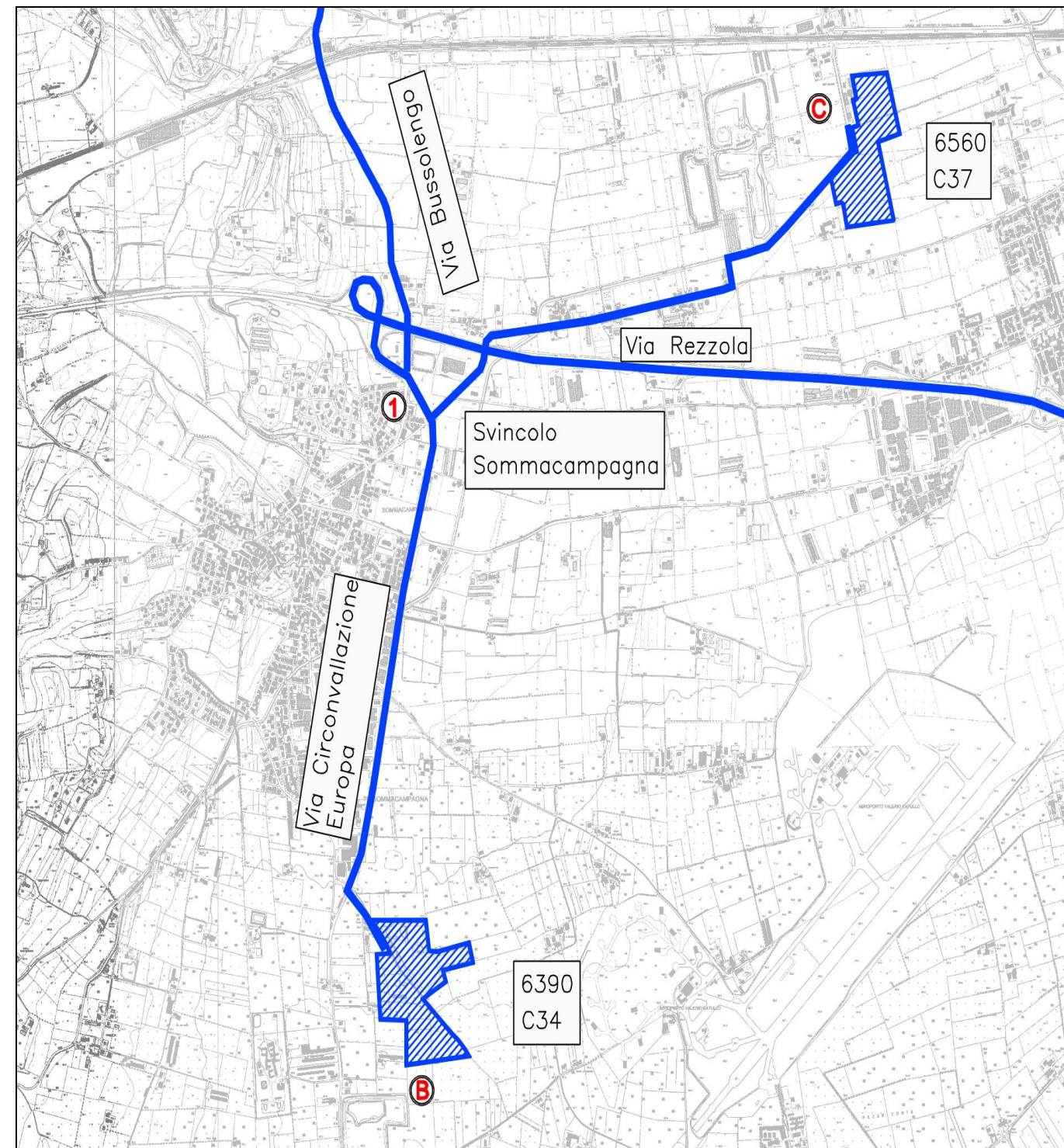
### SCHEDA ITINERARI/PERCORSI TRASPORTO MATERIALI TRATTO B-1

<b>Denominazione strade interessate:</b>	Via Circonvallazione Europa	
<b>Ente gestore:</b>	Comune di Sommacampagna	
<b>Lunghezza tratto (m)</b>	2500	
<b>Caratteristiche stradali:</b>		
• Larghezza carreggiata (m)	7,50	
• n. corsie per senso di marcia	1	
• banchine	Si	
• marciapiede	No	
<b>Stato del fondo stradale:</b>		
• asfaltato	Si	Buono
• bianco	No	
<b>Interferenze:</b>		
• centri abitati attraversati	Si	
• fronte edificato	Si	Misto
• Punti critici o limitazioni viabilità	Presenza di svincolo Autostradale	
<b>VEDI TAVOLE:</b>	IN0D00DI2A3CA0001001C-2C_00B	



DOCUMENTAZIONE FOTOGRAFICA

### STRALCIO PLANIMETRICO



### SCHEDA ITINERARI/PERCORSI TRASPORTO MATERIALI TRATTO C-1

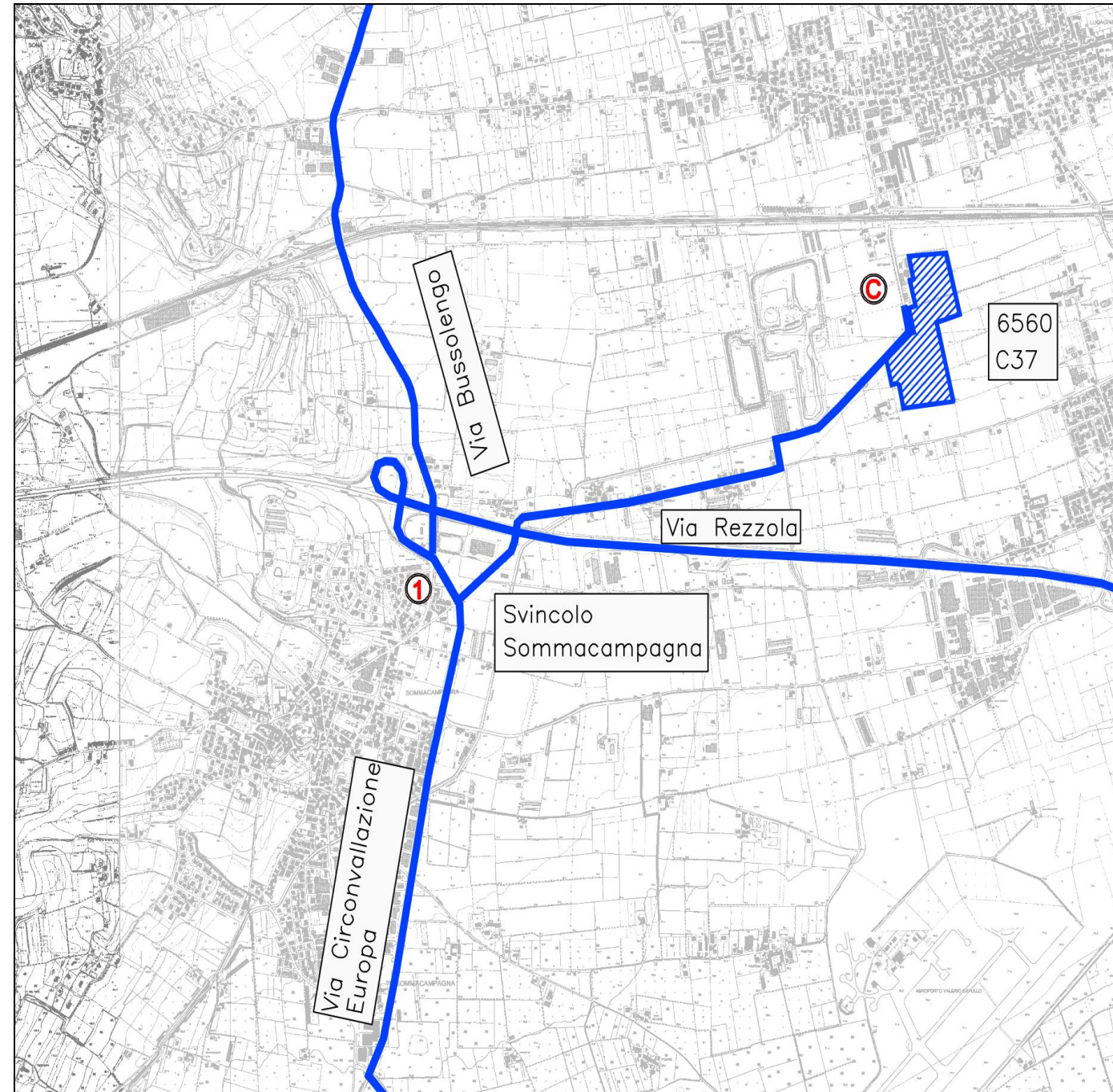
<b>Denominazione strade interessate:</b>	Via Rezzola	
<b>Ente gestore:</b>	Provincia di verona	
<b>Lunghezza tratto (m)</b>	4000	
<b>Caratteristiche stradali:</b>		
• Larghezza carreggiata (m)	5,60	
• n. corsie per senso di marcia	1	
• banchine	Si	
• marciapiede	No	
<b>Stato del fondo stradale:</b>	Si	Dissestato
• asfaltato	Si	
• bianco		
<b>Interferenze:</b>		
• centri abitati attraversati	Si	
• fronte edificato	Si	Residenziale
• Punti critici o limitazioni viabilità	Presenza d' intersezione a raso	

**VEDI TAVOLE:** IN0D00DI2A3CA0001001C-2C\_00B



DOCUMENTAZIONE FOTOGRAFICA

### STRALCIO PLANIMETRICO



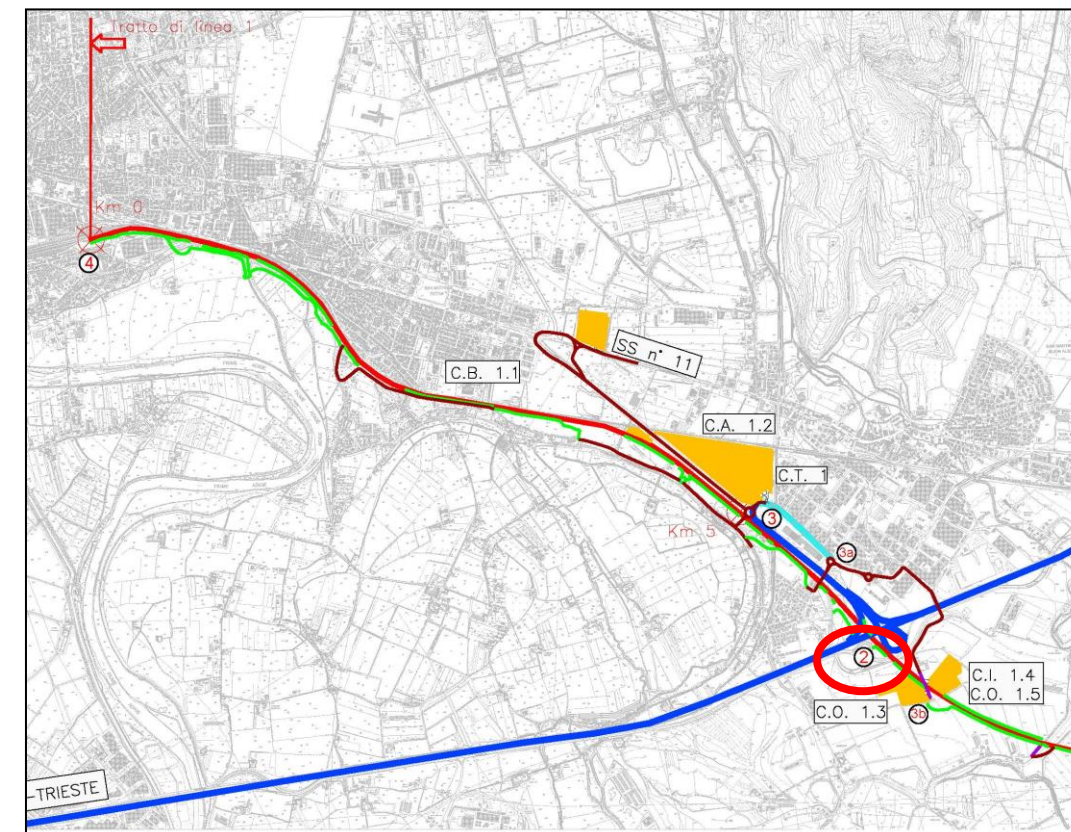
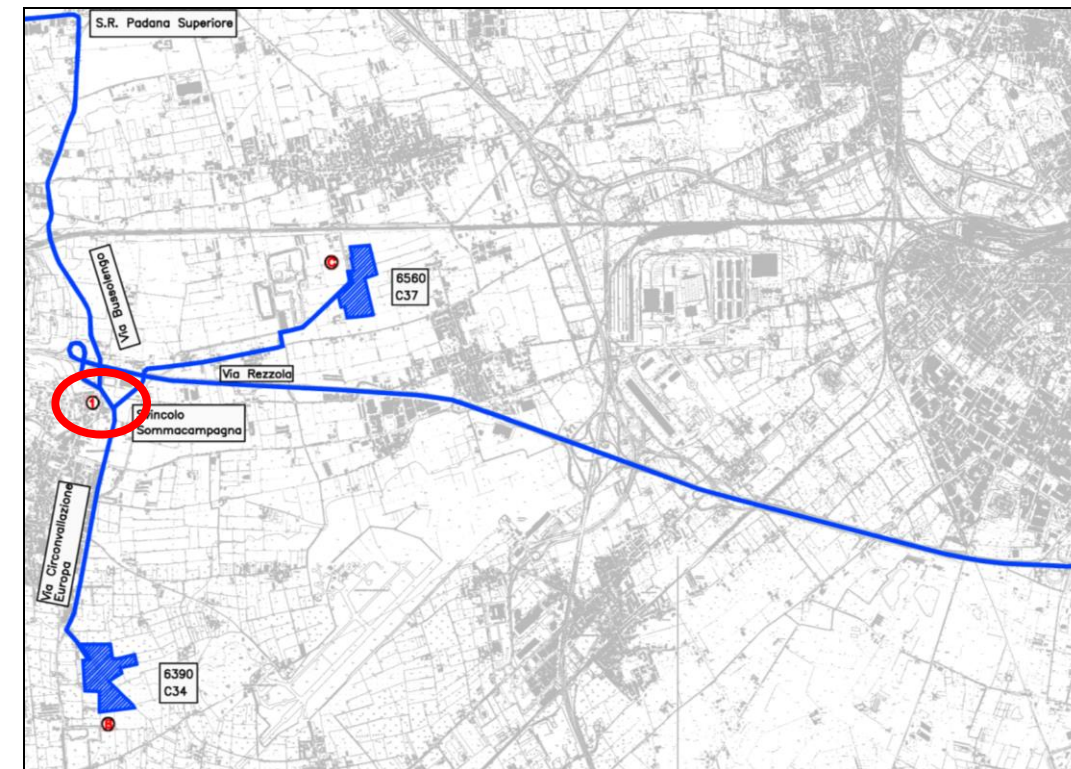
### SCHEDA ITINERARI/PERCORSI TRASPORTO MATERIALI TRATTO 1-2

<b>Denominazione strade interessate:</b>	Autostrada A4 Torino -Trieste	
<b>Ente gestore:</b>	Autostrade per L'Italia	
<b>Lunghezza tratto (m)</b>	18100	
<b>Caratteristiche stradali:</b>		
• Larghezza carreggiata (m)	26	
• n. corsie per senso di marcia	3	
• banchine	Si	
• marciapiede	No	
<b>Stato del fondo stradale:</b>		
• asfaltato	Si	Buono
• bianco		
<b>Interferenze:</b>		
• centri abitati attraversati	Si	
• fronte edificato	Si	Misto
• Punti critici o limitazioni viabilità	Presenza di svincoli autostradali	
<b>VEDI TAVOLE:</b>	IN0D00DI2A3CA0001001C-2C_00B	



DOCUMENTAZIONE FOTOGRAFICA

### STRALCIO PLANIMETRICO

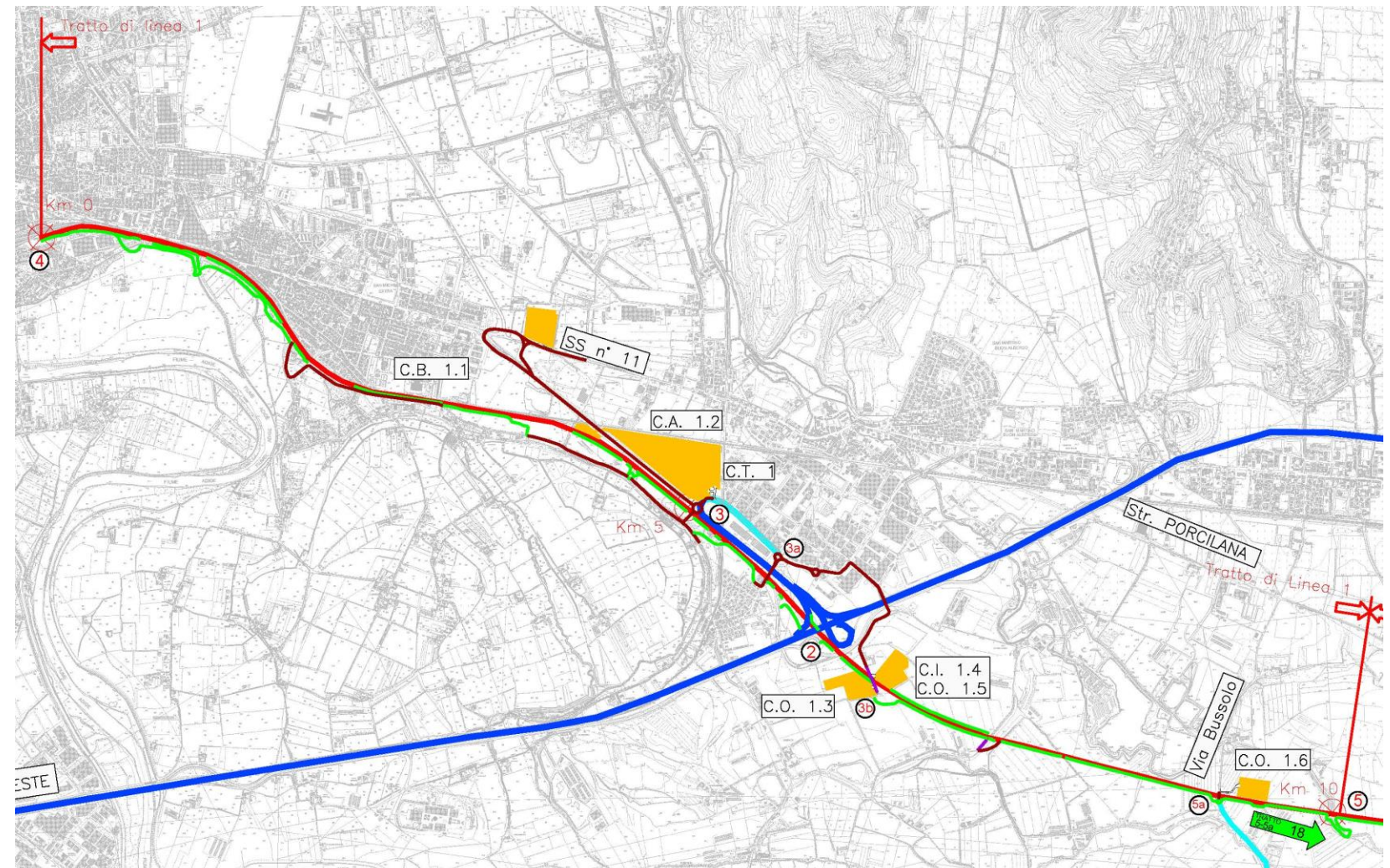


**SCHEDA ITINERARI/PERCORSI TRASPORTO MATERIALI TRATTO 4-5  
(4-3a-3b-5a-5)**

<b>Denominazione strade interessate:</b>	Pista di cantiere Tratto di linea 1	
<b>Ente gestore:</b>		
<b>Lunghezza tratto (m)</b>	10000	
<b>Caratteristiche stradali:</b>		
• Larghezza carreggiata (m)	6	
• n. corsie per senso di marcia	1	
• banchine	Si	
• marciapiede	No	
<b>Stato del fondo stradale:</b>		
• asfaltato	Si	Buono
• bianco		
<b>Interferenze:</b>		
• centri abitati attraversati	Si	
• fronte edificato	Si	Misto
• Punti critici o limitazioni viabilità	Presenza di rotatorie e intersezioni a raso	
<b>VEDI TAVOLE:</b>	IN0D00DI2A3CA0001001C-2C_00B	

DOCUMENTAZIONE FOTOGRAFICA

**STRALCIO PLANIMETRICO**



### SCHEDA ITINERARI/PERCORSI TRASPORTO MATERIALI TRATTO 2-3

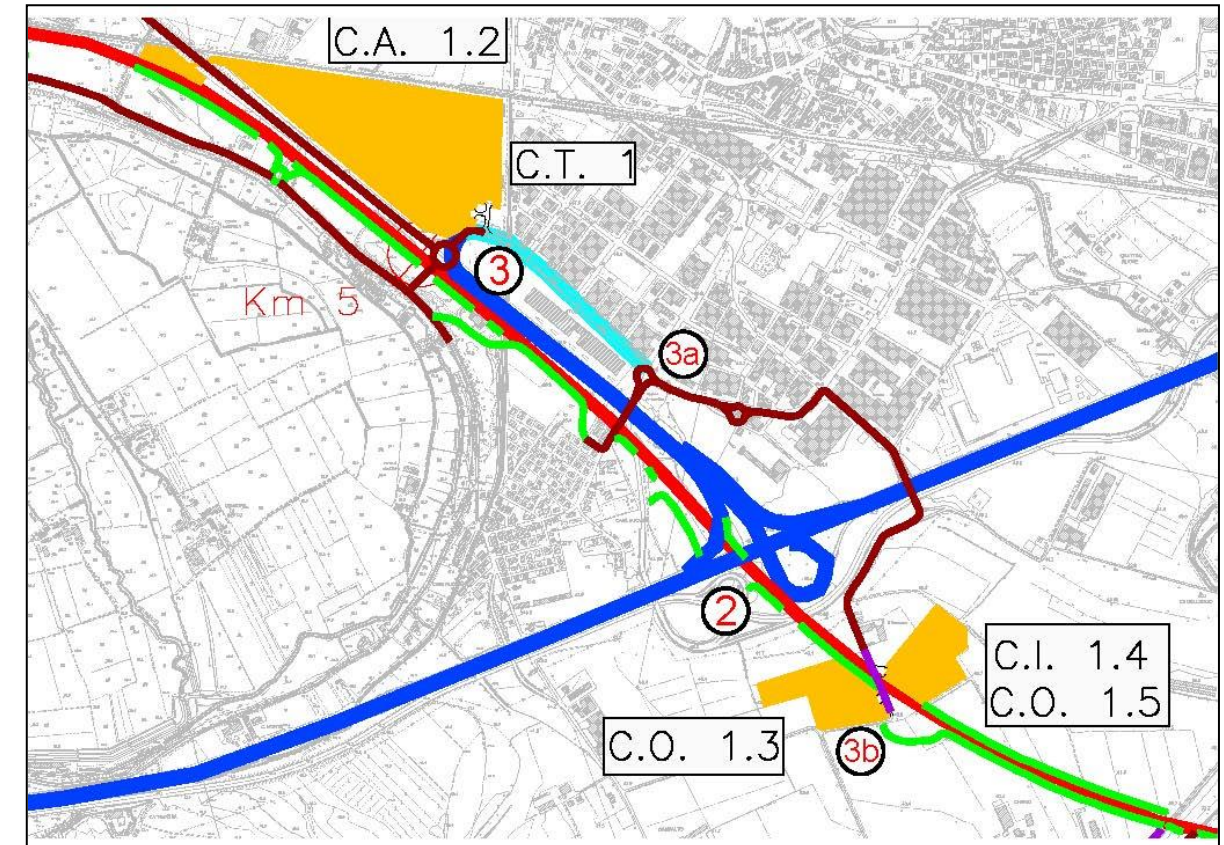
<b>Denominazione strade interessate:</b>	Raccordo Autostradale Verona EST	
<b>Ente gestore:</b>	Autostrade per L'Italia	
<b>Lunghezza tratto (m)</b>	1200	
<b>Caratteristiche stradali:</b>		
• Larghezza carreggiata (m)	17 (R.A)	
• n. corsie per senso di marcia	2 (R.A)	
• banchine	Si	
• marciapiede	No (R.A)	
<b>Stato del fondo stradale:</b>		
• asfaltato	Si	Buono (RA)
• bianco		
<b>Interferenze:</b>		
• centri abitati attraversati	Si	
• fronte edificato	Si	Commerciale
• Punti critici o limitazioni viabilità	Presenza di svincoli autostradali e Rotatoria	
<b>VEDI TAVOLE:</b> IN0D00DI2A3CA0001001C-2C_00B		



Raccordo autostradale verona est

DOCUMENTAZIONE FOTOGRAFICA

STRALCIO PLANIMETRICO



### SCHEDA ITINERARI/PERCORSI TRASPORTO MATERIALI TRATTO 3-3a

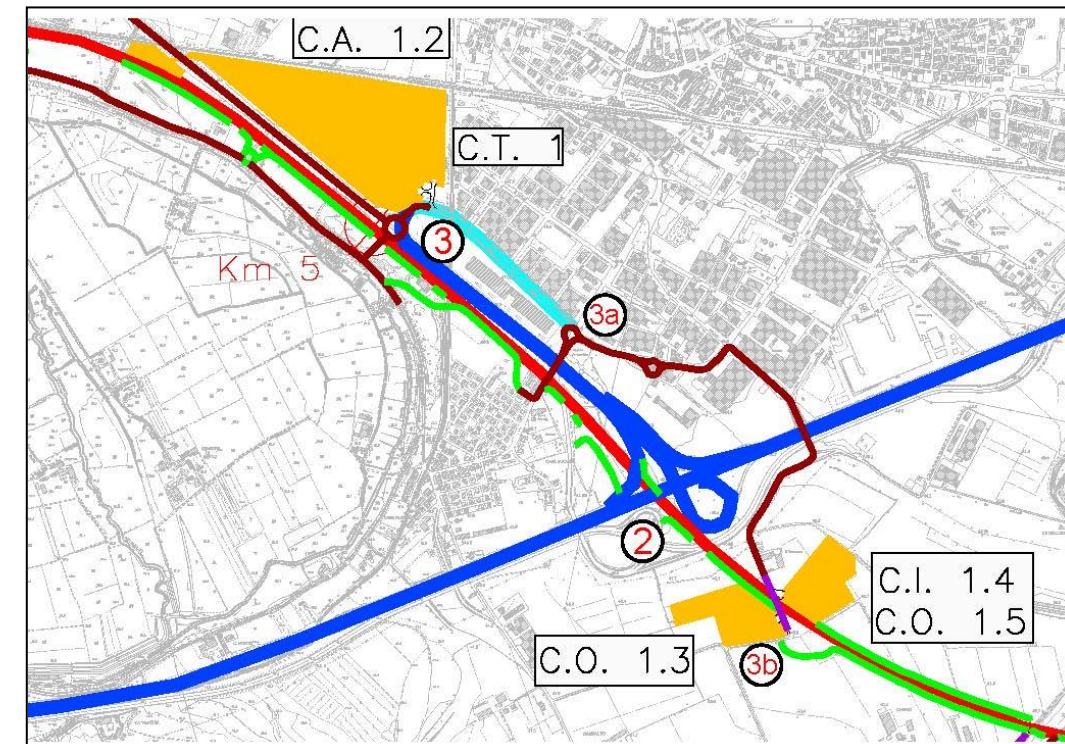
<b>Denominazione strade interessate:</b>	Via del Lavoro	
<b>Ente gestore:</b>	Comune di San Martino Buon Albergo	
<b>Lunghezza tratto (m)</b>	800	
<b>Caratteristiche stradali:</b>		
• Larghezza carreggiata (m)	7 (Via del Lavoro), (presenza di corsie specializzate)	
• n. corsie per senso di marcia	1 (Via del Lavoro), (presenza di corsie specializzate)	
• banchine	Si	
• marciapiede	Si (Via del Lavoro)	
<b>Stato del fondo stradale:</b>		
• asfaltato	Si	Discreto (Via del Lavoro)
• bianco		
<b>Interferenze:</b>		
• centri abitati attraversati	Si	
• fronte edificato	Si	Commerciale
• Punti critici o limitazioni viabilità	Rotatoria	
<b>VEDI TAVOLE:</b> IN0D00DI2A3CA0001001C-2C_00B		



Viale del lavoro

DOCUMENTAZIONE FOTOGRAFICA

STRALCIO PLANIMETRICO

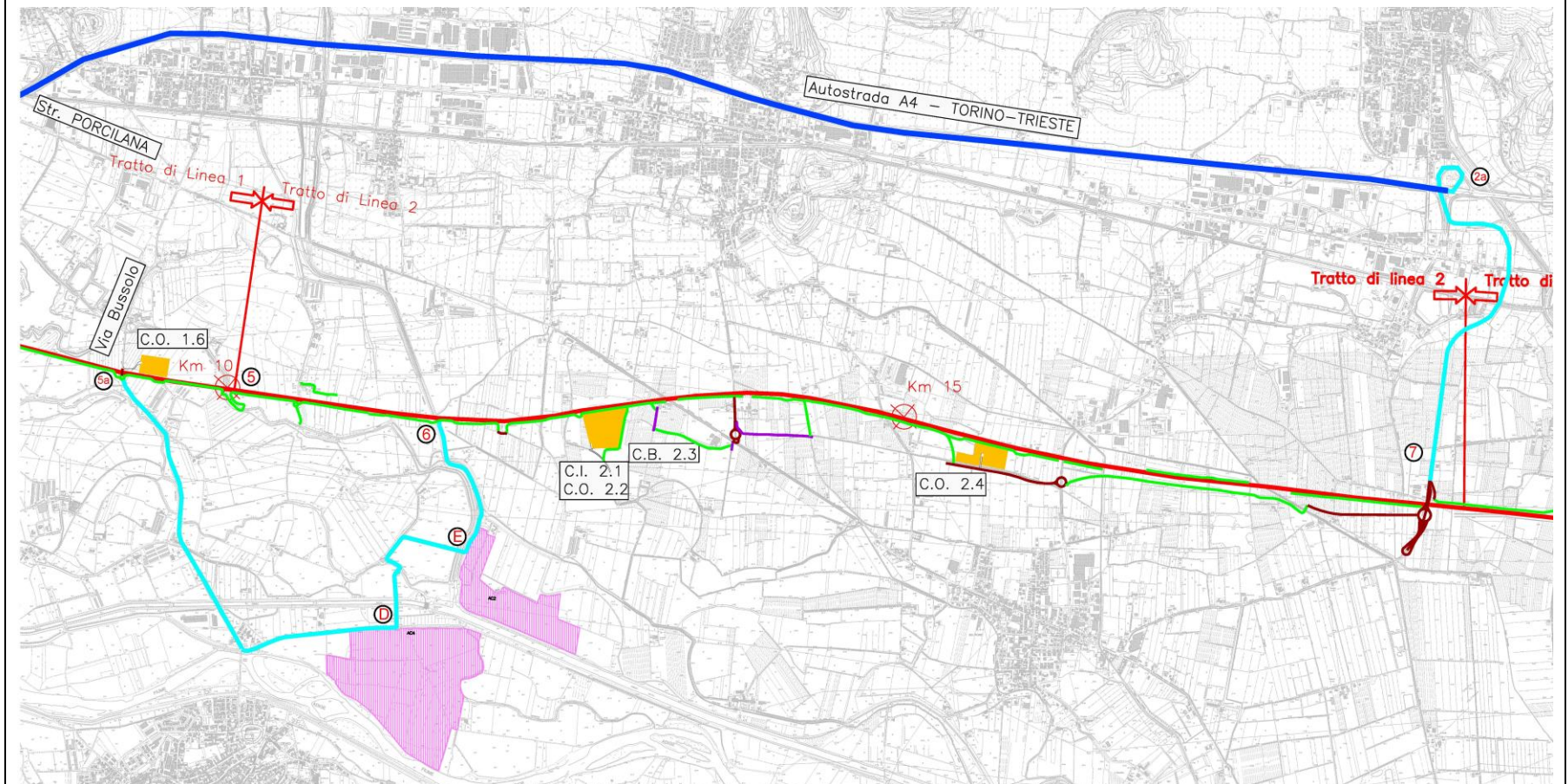


**SCHEDA ITI8NERARI/PERCORSI TRASPORTO MATERIALI  
TRATTO 5-7 (5-6-7)**

<b>Denominazione strade interessate:</b>	Pista di cantiere Tratto di linea 2	
<b>Ente gestore:</b>		
<b>Lunghezza tratto (m)</b>	9100	
<b>Caratteristiche stradali:</b>		
• Larghezza carreggiata (m)	6	
• n. corsie per senso di marcia	1	
• banchine	Si	
• marciapiede	No	
<b>Stato del fondo stradale:</b>		
• asfaltato	Si	Buono
• bianco		
<b>Interferenze:</b>		
• centri abitati attraversati	No	
• fronte edificato	No	
• Punti critici o limitazioni viabilità	Presenza di rotonde e intersezioni a raso	
<b>VEDI TAVOLE:</b>	IN0D00DI2A3CA0001001C-2C_00B	

DOCUMENTAZIONE FOTOGRAFICA

**STRALCIO PLANIMETRICO**



### SCHEDA ITINERARI/PERCORSI TRASPORTO MATERIALI TRATTO 2-2a

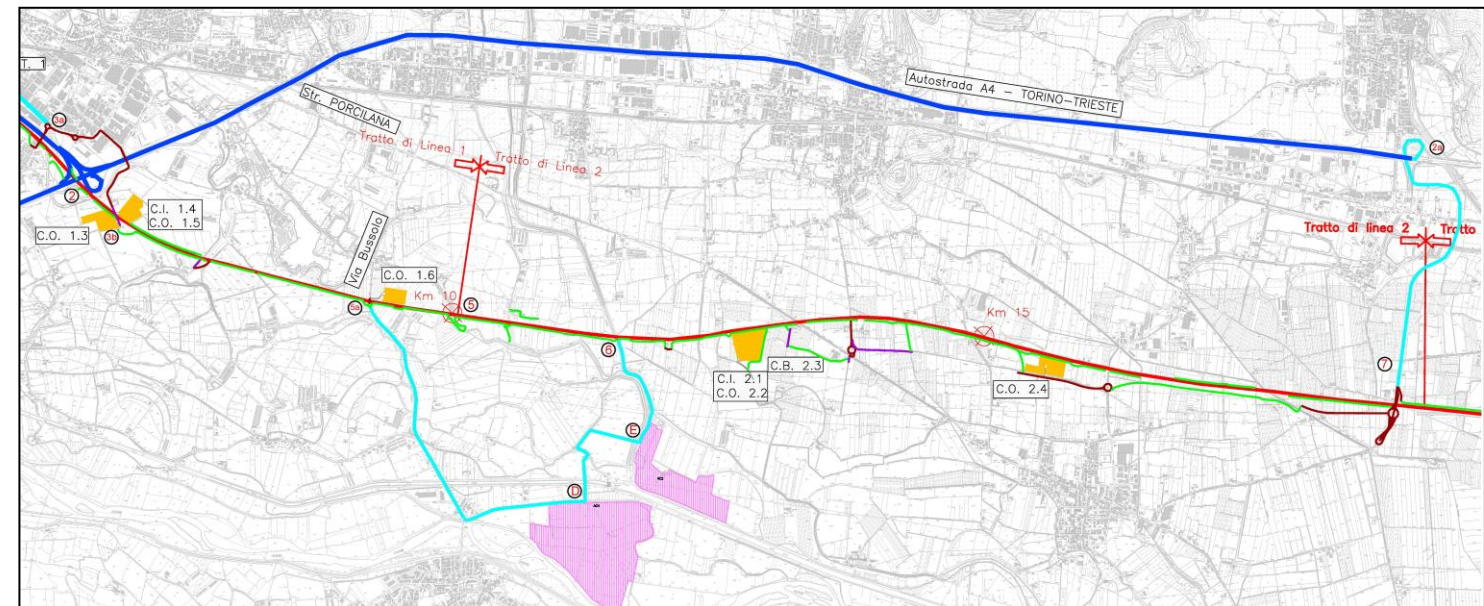
<b>Denominazione strade interessate:</b>	A4 Torino-Triste	
<b>Ente gestore:</b>	Autostrade per L'Italia;	
<b>Lunghezza tratto (m)</b>	10700	
<b>Caratteristiche stradali:</b>		
• Larghezza carreggiata (m)	26 (A4 Torino-Triste);	
• n. corsie per senso di marcia	3 A4 (Torino-Triste);	
• banchine	Si	
• marciapiede	No	
<b>Stato del fondo stradale:</b>		
• asfaltato	Si	Buono
• bianco	No	
<b>Interferenze:</b>		
• centri abitati attraversati	Si	
• fronte edificato	Si	Misto
• Punti critici o limitazioni viabilità	Presenza di svincoli autostradali	
<b>VEDI TAVOLE:</b>	IN0D00DI2A3CA0001001C-2C_00B	



A4 Torino-Trieste

DOCUMENTAZIONE FOTOGRAFICA

### STRALCIO PLANIMETRICO





### SCHEDA ITINERARI/PERCORSI TRASPORTO MATERIALI TRATTO 2a-7

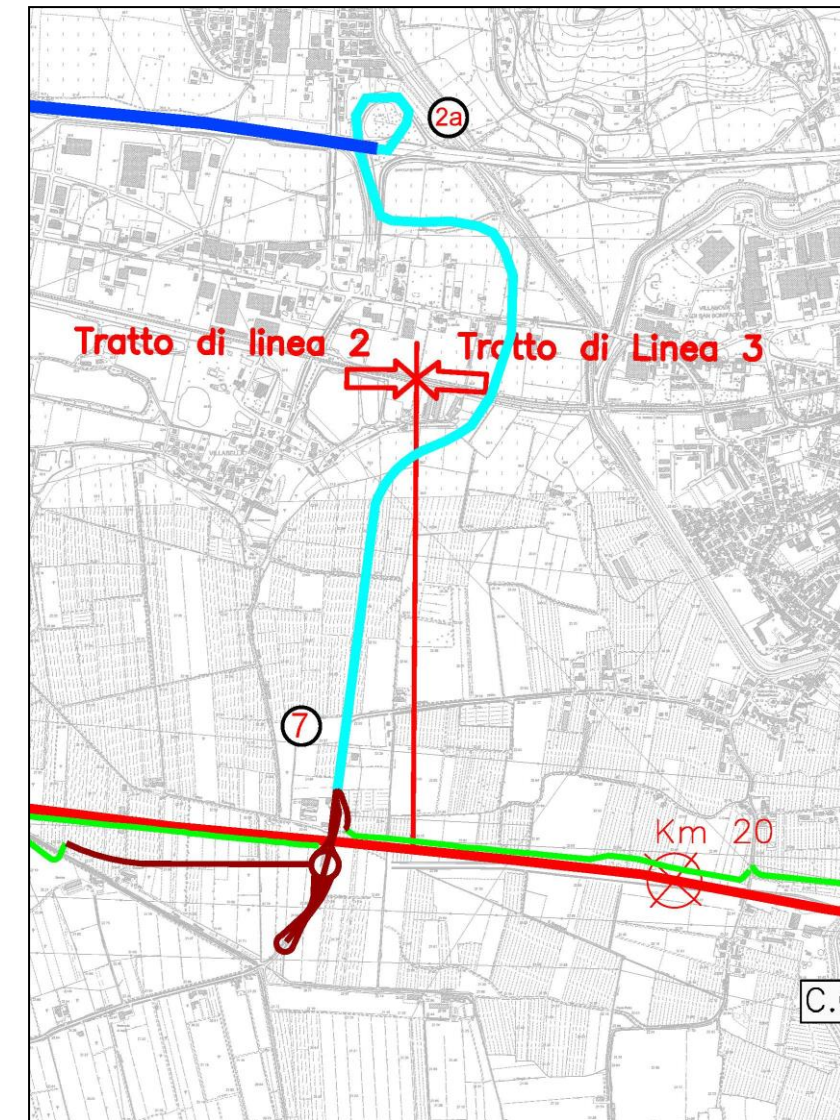
<b>Denominazione strade interessate:</b>	S.P. 38	
<b>Ente gestore:</b>	Provincia	
<b>Lunghezza tratto (m)</b>	3200	
<b>Caratteristiche stradali:</b>		
• Larghezza carreggiata (m)	7 (S.P.38);	
• n. corsie per senso di marcia	1 (S.P.38);	
• banchine	Si	
• marciapiede	No	
<b>Stato del fondo stradale:</b>		
• asfaltato	Si	Buono
• bianco	No	
<b>Interferenze:</b>		
• centri abitati attraversati	Si	
• fronte edificato	Si	Misto
• Punti critici o limitazioni viabilità	Presenza di svincoli autostradali	
<b>VEDI TAVOLE:</b>	IN0D00DI2A3CA0001001C-2C_00B	



S.P. 38

DOCUMENTAZIONE FOTOGRAFICA

STRALCIO PLANIMETRICO



**SCHEDA ITINERARI/PERCORSI TRASPORTO MATERIALI TRATTO 7-8  
(7-7a-7b-8)**

<b>Denominazione strade interessate:</b>	Pista di cantiere Tratto di linea 3	
<b>Ente gestore:</b>		
<b>Lunghezza tratto (m)</b>	15900	
<b>Caratteristiche stradali:</b>		
• Larghezza carreggiata (m)	6	
• n. corsie per senso di marcia	1	
• banchine	Si	
• marciapiede	No	
<b>Stato del fondo stradale:</b>		
• asfaltato	Si	Buono
• bianco		
<b>Interferenze:</b>		
• centri abitati attraversati	Si	
• fronte edificato	Si	Commerciale
• Punti critici o limitazioni viabilità	Presenza di rotatorie e intersezioni a raso	
<b>VEDI TAVOLE:</b>	IN0D00DI2A3CA0001001C-2C_00B	

DOCUMENTAZIONE FOTOGRAFICA

STRALCIO PLANIMETRICO



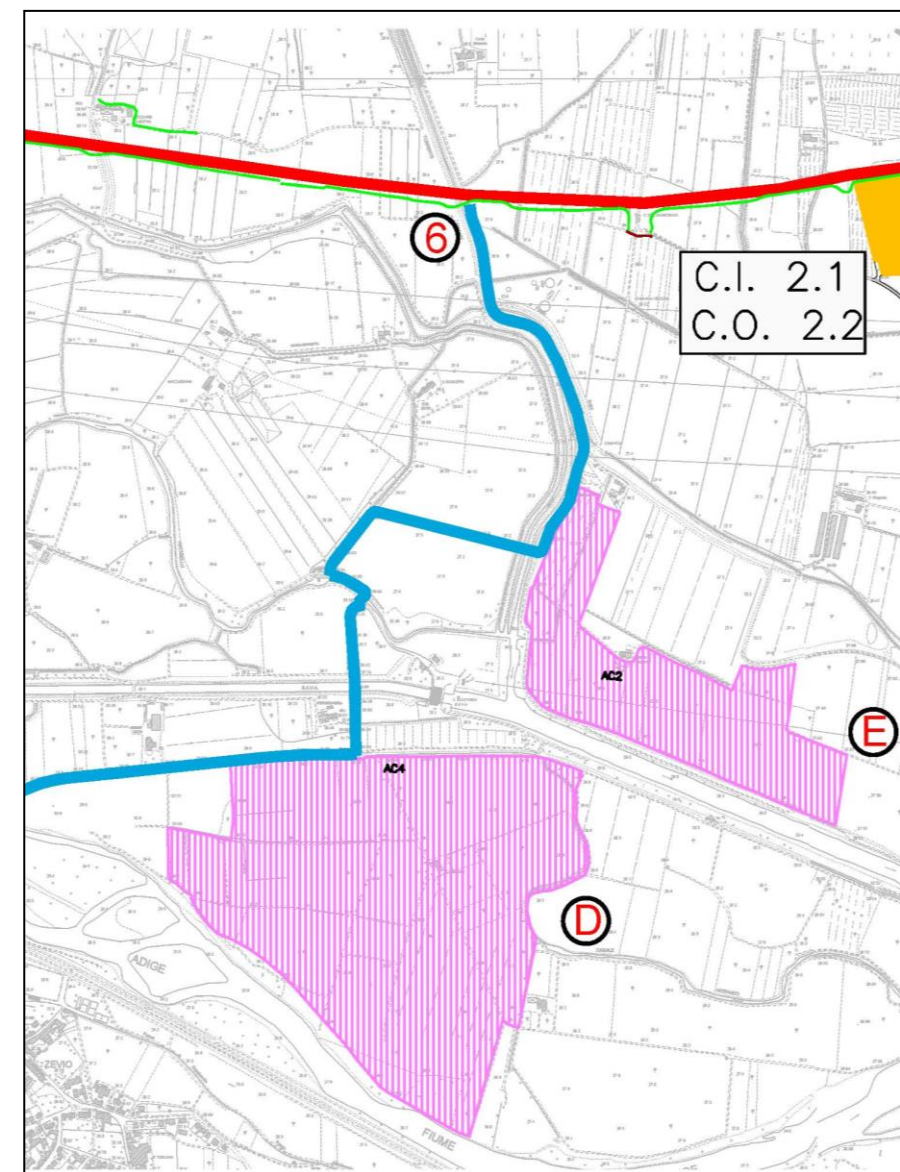
### SCHEDA ITINERARI/PERCORSI TRASPORTO MATERIALI TRATTO D-E

<b>Denominazione strade interessate:</b>	Via Mazzagnina; Via Boscaglia	
<b>Ente gestore:</b>		
<b>Lunghezza tratto (m)</b>	1280	
<b>Caratteristiche stradali:</b>		
• Larghezza carreggiata (m)	3,80	
• n. corsie per senso di marcia	1	
• banchine	No	
• marciapiede	No	
<b>Stato del fondo stradale:</b>		
• asfaltato	Si	Buono
• bianco		
<b>Interferenze:</b>		
• centri abitati attraversati	No	
• fronte edificato	No	
• Punti critici o limitazioni viabilità		
<b>VEDI TAVOLE:</b>	IN0D00DI2A3CA0001001C-2C_00B	



DOCUMENTAZIONE FOTOGRAFICA

STRALCIO PLANIMETRICO



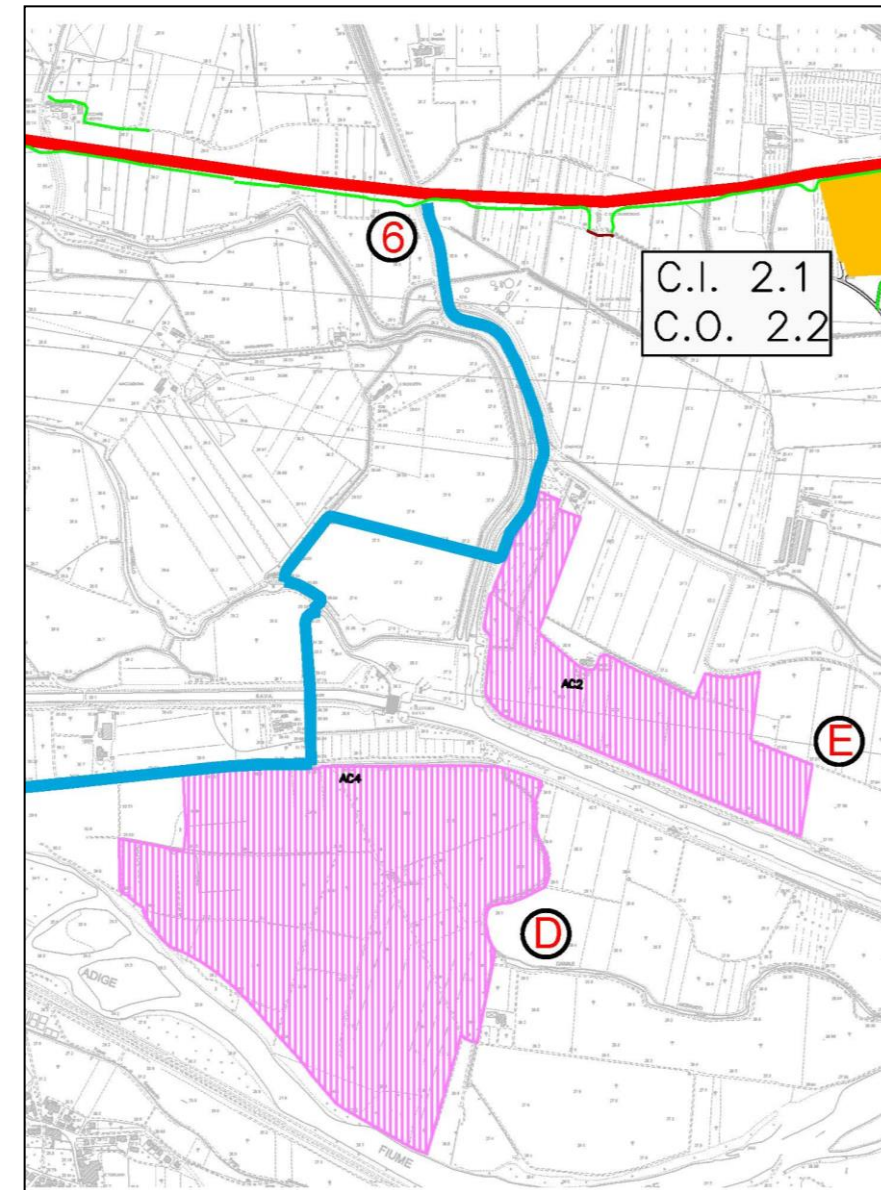
### SCHEDA ITINERARI/PERCORSI TRASPORTO MATERIALI TRATTO E-6

<b>Denominazione strade interessate:</b>	Località Sabbionara
<b>Ente gestore:</b>	
<b>Lunghezza tratto (m)</b>	1100
<b>Caratteristiche stradali:</b>	
• Larghezza carreggiata (m)	3,50
• n. corsie per senso di marcia	1
• banchine	No
• marciapiede	No
<b>Stato del fondo stradale:</b>	
• asfaltato	No
• bianco	
<b>Interferenze:</b>	
• centri abitati attraversati	No
• fronte edificato	No
• Punti critici o limitazioni viabilità	
<b>VEDI TAVOLE:</b> IN0D00DI2A3CA0001001C-2C_00B	



DOCUMENTAZIONE FOTOGRAFICA

### STRALCIO PLANIMETRICO



### SCHEDA ITINERARI/PERCORSI TRASPORTO MATERIALI TRATTO 5a-D

<b>Denominazione strade interessate:</b>	Località Sabbionara	
<b>Ente gestore:</b>		
<b>Lunghezza tratto (m)</b>	3360	
<b>Caratteristiche stradali:</b>		
• Larghezza carreggiata (m)	7,00	
• n. corsie per senso di marcia	1	
• banchine	No	
• marciapiede	No	
<b>Stato del fondo stradale:</b>		
• asfaltato	Si	Buono
• bianco		
<b>Interferenze:</b>		
• centri abitati attraversati	No	
• fronte edificato	No	
• Punti critici o limitazioni viabilità		
<b>VEDI TAVOLE:</b>	IN0D00DI2A3CA0001001C-2C_00B	



DOCUMENTAZIONE FOTOGRAFICA

### STRALCIO PLANIMETRICO

