ZONA A

Planimetria schematica di avanzamento fronte di cava

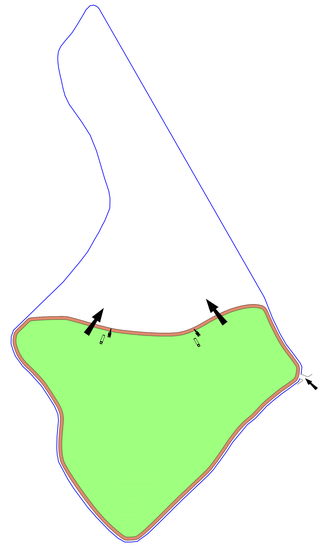

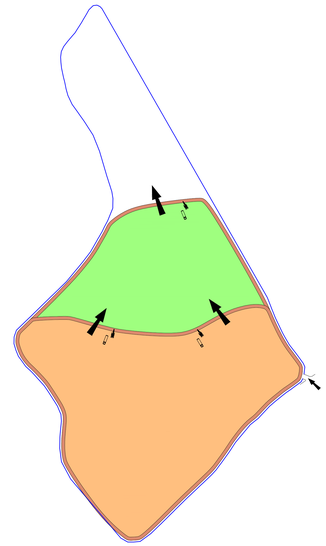

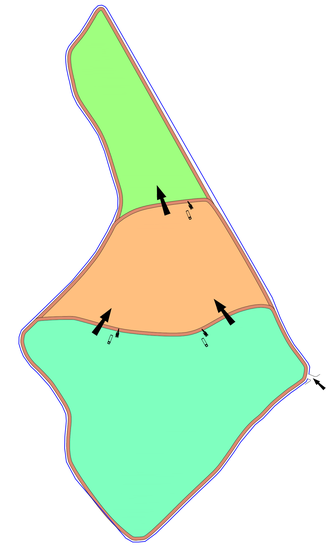

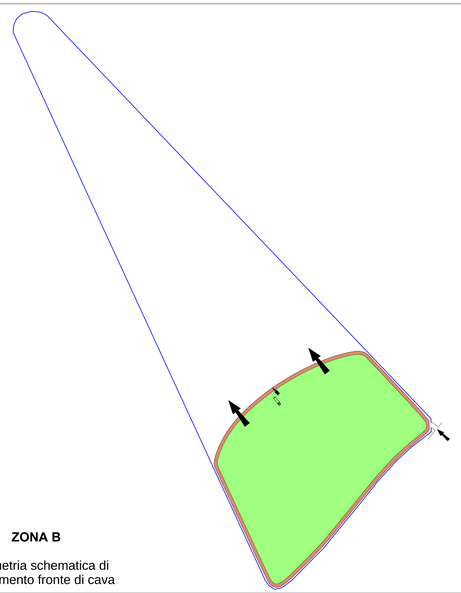

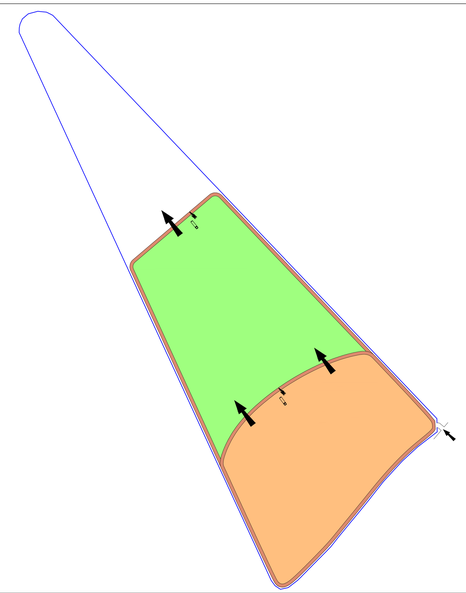

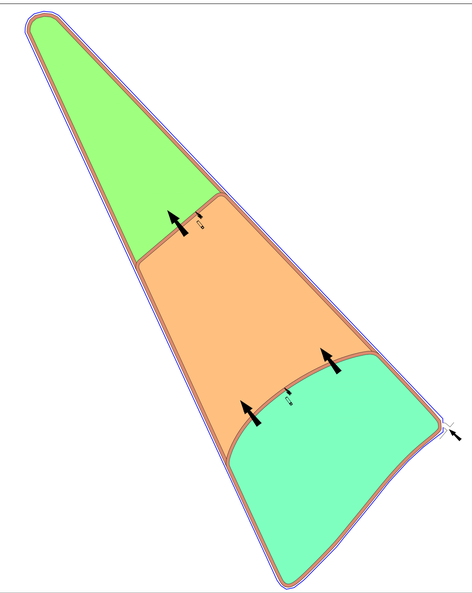

ZONA B

Planimetria schematica di avanzamento fronte di cava

KEY PLAN

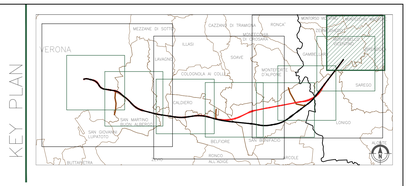

LEGENDA

Legenda

- I° Terrazzo
- II° Terrazzo
- III° Terrazzo
- Avanzamento fronte di scavo

SCHEMA ESEMPLIFICATIVO FASI DI COLTIVAZIONE

PRIMA FASE
Scotico Terreno Vegetale

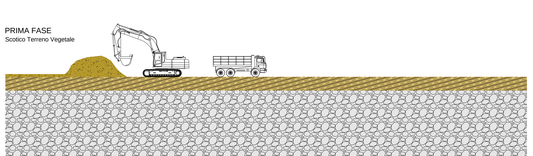

SECONDA FASE
Escavo e trasporto materiale limoso e creazione del primo gradone con escavo dello stesso.



TERZA FASE
Escavo dei gradoni e approfondimento fino a fondo cava.

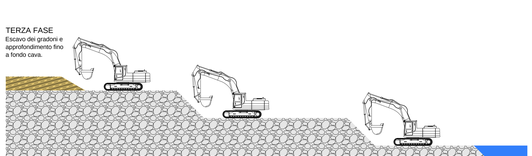

QUARTA FASE
Riempimento e Sistemazione Finale



COMMITTENTE:

RFI RETE FERROVIARIA ITALIANA
GRUPPO FERROVIE DELLO STATO ITALIANE

ALTA SORVEGLIANZA:

ITALFERR
GRUPPO FERROVIE DELLO STATO ITALIANE

GENERAL CONTRACTOR:

Consorzio IrioVV Due

INFRASTRUTTURE FERROVIARIE STRATEGICHE DEFINITE DALLA LEGGE OBIETTIVO N. 443/01

PROGETTO DEFINITIVO

LINEA AV/AC VERONA - PADOVA
SUB TRATTA VERONA - VICENZA
1° SUB LOTTO VERONA - MONTEBELLO VICENTINO

CANTIERIZZAZIONE
SITI DI RECUPERO AMBIENTALE E PRODUZIONE INERTI AREA DI CAVA LA GUALDA
SCHEMA FASI DI COLTIVAZIONE

GENERAL CONTRACTOR		ITALFERR S.p.A.	
ATI bonifica IL PROGETTISTA INTEGRATORE Franco Perisi Bocchetto Iscritto all'Ordine degli Ingegneri della Provincia di Padova n° 3000 - Sez. A Libero Civile e Industriale Data: Giugno 2015	CONSORZIO IRICAV DUE Il Direttore Data: Giugno 2015	Data:	SCALA : 1:2.000

COMMESSA	LOTTO	FASE	ENTE	TIPO DOC.	OPERA/DISCIPLINA	PROGR.	REV.
IN0D	00	D	I2	D6	CA0001	102	A

ATI bonifica

VISTO ATI BONIFICA	
Firma	Data
Ing.F.P.Bocchetto	Giugno 2015

Progettazione:

Rev.	Descrizione	Redatto	Data	Verificato	Data	Approvato	Data	Autorizzato
A	EMISSIONE	M.Colasurdo	15/06/2015	R.Tommasetti	15/06/2015	M.Sagletto	15/06/2015	Prof. Ing. Canale

Data: Giugno 2015

File: IN0D0002D6CA0001102A__00A.DWG	CUP: J41E91000000009	n. Elab.:
	CIG: 3320049F17	