ZONA A

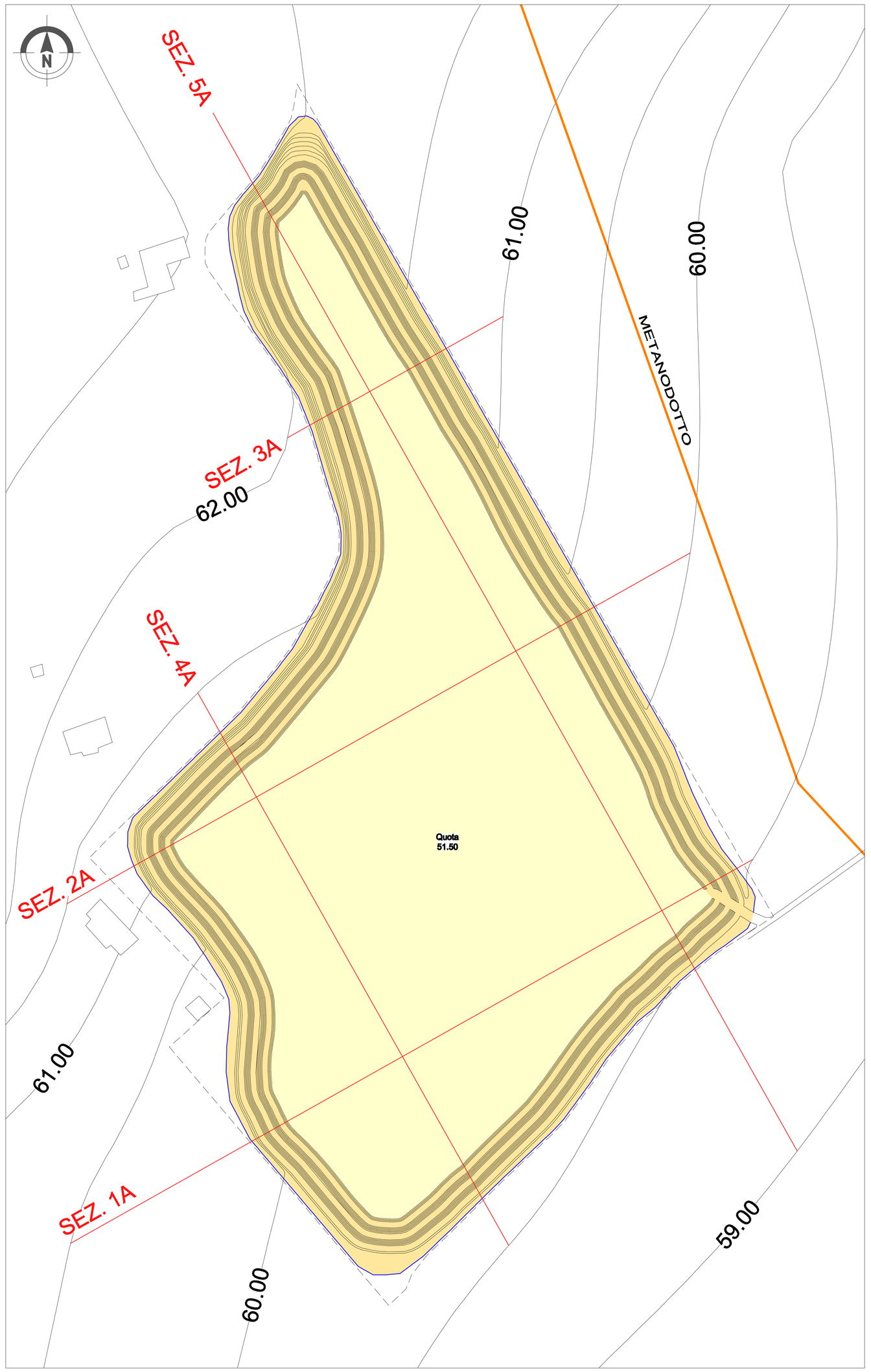

ZONA B

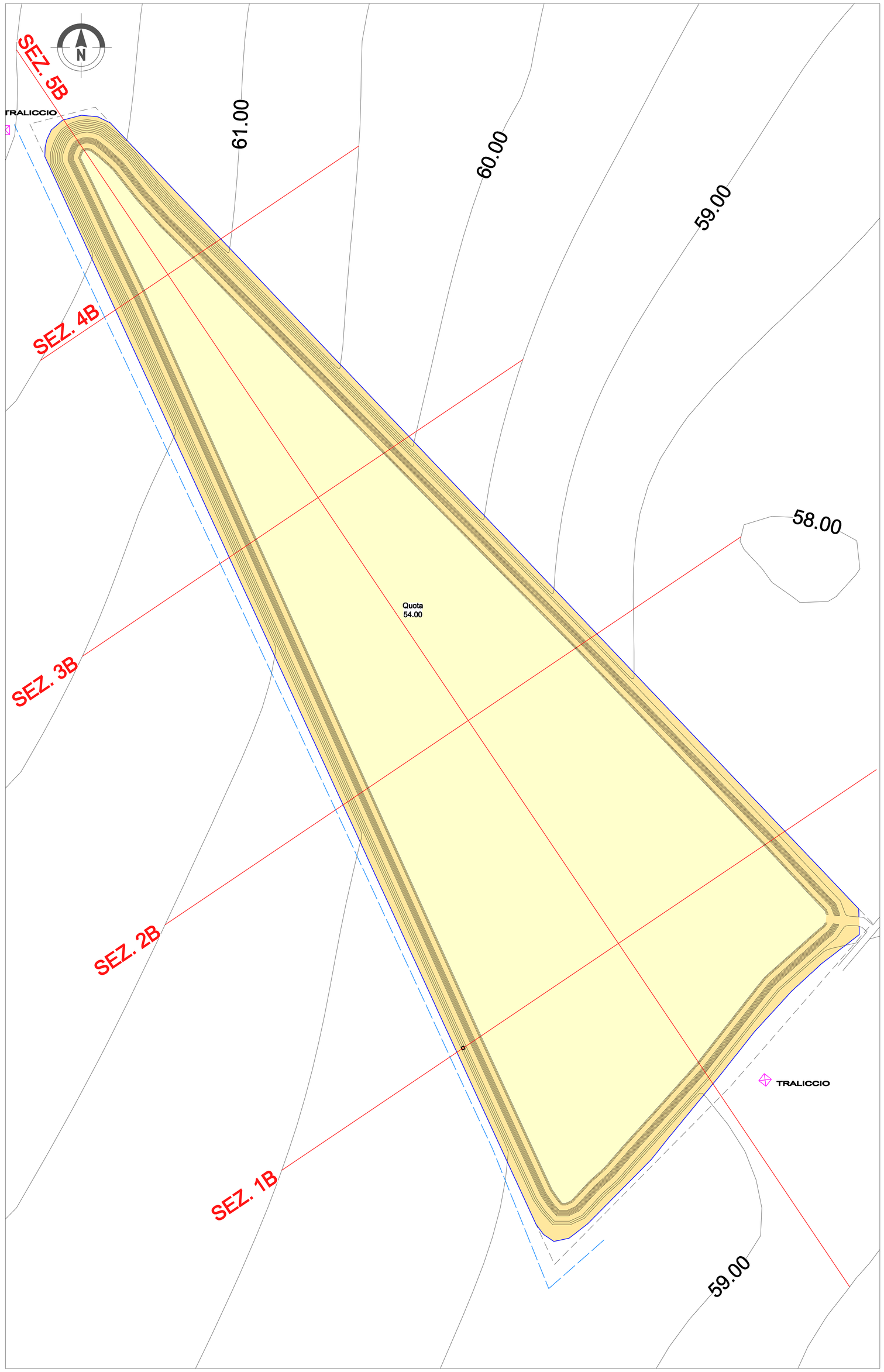

Stralcio Planimetrico

Scala 1:20.000

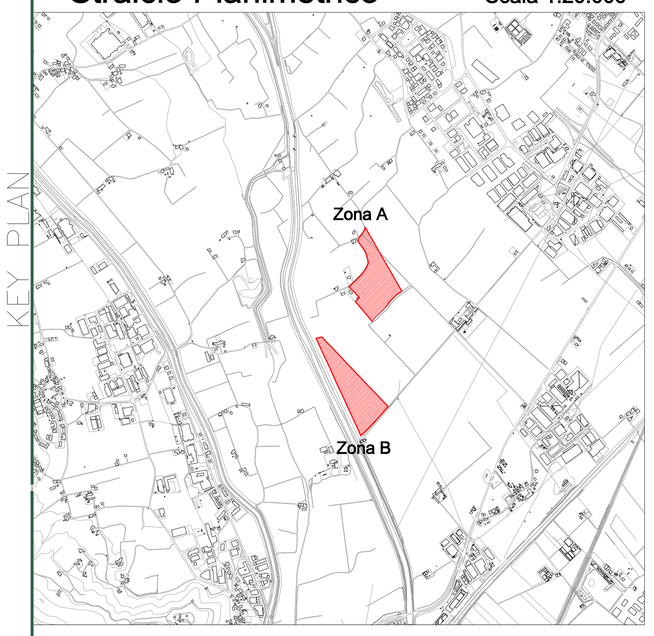

KEY PLAN

LEGENDA

Legenda

- Limite area di cava
- Limite area di escavo con recinzione
- Traccia di sezione
- Collettore Consortile
- Metanodotto
- Traliccio rete elettrica

COMMITTENTE:

RFI RETE FERROVIARIA ITALIANA
GRUPPO FERROVIE DELLO STATO ITALIANE

ALTA SORVEGLIANZA:

ITALFERR
GRUPPO FERROVIE DELLO STATO ITALIANE

GENERAL CONTRACTOR:

Consorzio IricAV Due

INFRASTRUTTURE FERROVIARIE STRATEGICHE DEFINITE DALLA LEGGE OBIETTIVO N. 443/01

PROGETTO DEFINITIVO

LINEA AV/AC VERONA - PADOVA
SUB TRATTA VERONA - VICENZA
1° SUB LOTTO VERONA - MONTEBELLO VICENTINO

CANTIERIZZAZIONE
SITI DI RECUPERO AMBIENTALE E PRODUZIONE INERTI AREA DI CAVA LA GUALDA
PLANIMETRIA PROGETTO

GENERAL CONTRACTOR		ITALFERR S.p.A.	
ATI bonifica IL PROGETTISTA INTEGRATORE Fausto Pasetto Bonifica Società di Ingegneria Legnaro della Bonifica Spa Via Ca' Oddo - Zona A 35020 Legnaro (Padova) Data: Giugno 2015	CONSORZIO IRICAV DUE Il Direttore Data: Giugno 2015	Data:	SCALA : 1:1.000

COMMESSA	LOTTO	FASE	ENTE	TIPO DOC.	OPERA/DISCIPLINA	PROGR.	REV.
IN0D	00	D	I2	P7	CA0001	102	A

ATI bonifica

VISTO ATI BONIFICA	
Firma	Data
Ing.F.P.Bocchetto	Giugno 2015

Progettazione:

Rev.	Descrizione	Redatto	Data	Verificato	Data	Approvato	Data	Autorizzato
A	EMISSIONE	M.Colasurdo	10/06/2015	R.Tommasetti	10/06/2015	M.Saglietto	10/06/2015	Prof. Ing. Canale

Data: Giugno 2015

File: IN0D00D2P7CA0001102A_ 00A.DWG

CUP: J41E91000000009
CIG: 3320049F17

n. Elab.: