LIVELLETTE	DIFF. DI QUOTA / DISTANZA / PENDENZA	h = 0.000 / L = 1349.297 / i = 0.00%	h = -6.470 / L = 919.999 / i = -0.70%

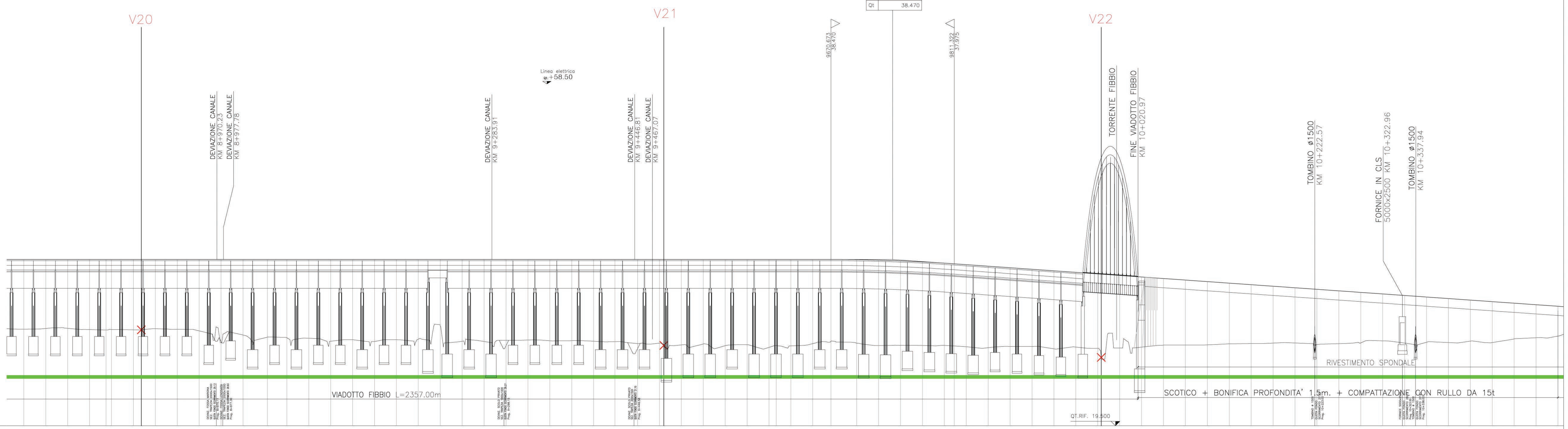

SCALA QUOTE 1:200
SCALA DISTANZE 1:2000

QT.RIF. 19.500

NUMERO SEZIONI	DISTANZE PARZIALI	DISTANZE PROGRESSIVE	QUOTE TERRENO	QUOTE PROGETTO	DIFFERENZA DI QUOTA
387	5.00	8750.00	30.52	38.47	7.95
388	25.00	8775.00	30.60	38.47	7.87
389	25.00	8800.00	30.62	38.47	7.85
390	25.00	8825.00	30.47	38.47	8.00
391	18.73	8843.73	30.42	38.47	8.05
	6.27	8850.00	30.47	38.47	8.00
393	25.00	8875.00	30.44	38.47	8.03
394	25.00	8900.00	30.57	38.47	7.90
395	25.00	8925.00	30.49	38.47	7.98
396	25.00	8950.00	30.32	38.47	8.15
397	25.00	8975.00	28.99	38.47	9.48
398	25.00	9000.00	29.85	38.47	8.62
399	27.73	9027.73	29.60	38.47	8.87
400	22.27	9050.00	29.54	38.47	8.93
401	25.00	9075.00	29.48	38.47	8.99
402	25.00	9100.00	29.14	38.47	9.33
403	25.00	9125.00	29.31	38.47	9.16
404	25.00	9150.00	29.11	38.47	9.36
405	25.00	9175.00	29.31	38.47	9.16
406	25.00	9200.00	29.38	38.47	9.09
407	25.00	9225.00	30.91	38.47	7.56
408	25.00	9250.00	29.14	38.47	9.33
409	25.00	9275.00	29.11	38.47	9.36
410	25.00	9300.00	29.25	38.47	9.22
411	25.00	9325.00	29.28	38.47	9.19
412	25.00	9350.00	29.19	38.47	9.28
413	25.00	9375.00	29.20	38.47	9.27
414	25.00	9400.00	29.14	38.47	9.33
415	24.19	9424.19	29.09	38.47	9.38
416	25.81	9450.00	28.87	38.47	9.60
417	25.00	9475.00	28.93	38.47	9.54
418	25.00	9500.00	28.72	38.47	9.75
419	25.00	9525.00	28.83	38.47	9.64
420	25.00	9550.00	28.63	38.47	9.84
421	25.00	9575.00	28.75	38.47	9.72
422	25.00	9600.00	28.44	38.47	10.03
423	8.19	9608.19	28.64	38.47	9.83
424	16.81	9625.00	28.61	38.47	9.86
425	25.00	9650.00	28.87	38.47	9.60
426	20.67	9670.67	29.13	38.47	9.34
427	29.33	9700.00	28.92	38.45	9.53
428	25.00	9725.00	28.65	38.40	9.75
429	25.00	9750.00	28.68	38.31	9.63
430	25.00	9775.00	28.66	38.20	9.54
431	25.00	9800.00	28.66	38.05	9.39
432	11.32	9811.32	28.60	37.98	9.38
433	13.68	9825.00	28.51	37.88	9.37
434	25.00	9850.00	28.40	37.70	9.30
435	25.00	9875.00	28.54	37.53	8.99
436	25.00	9900.00	28.55	37.35	8.80
437	25.00	9925.00	28.27	37.18	8.91
438	25.00	9950.00	28.47	37.00	8.53
439	25.00	9975.00	28.33	36.82	8.49
440	25.00	10000.00	28.37	36.65	8.28
441	25.00	10025.00	28.47	36.47	8.00
442	25.00	10050.00	28.70	36.30	7.60
443	25.00	10075.00	28.70	36.12	7.42
444	25.00	10100.00	28.73	35.95	7.22
445	25.00	10125.00	28.84	35.77	6.93
446	25.00	10150.00	28.87	35.59	6.72
447	25.00	10175.00	28.93	35.42	6.49
448	25.00	10200.00	28.94	35.24	6.30
449	25.00	10225.00	28.77	35.07	6.30
450	25.00	10250.00	28.86	34.89	6.03
451	25.00	10275.00	28.95	34.71	5.76
452	25.00	10300.00	29.18	34.54	5.36
453	25.00	10325.00	28.93	34.36	5.43
454	25.00	10350.00	29.02	34.19	5.17
455	25.00	10375.00	28.99	34.01	5.02
456	25.00	10400.00	29.15	33.84	4.69
457	25.00	10425.00	28.99	33.66	4.67
458	25.00	10450.00	29.41	33.48	4.07
459	25.00	10475.00	29.54	33.31	3.77
460	25.00	10500.00	29.72	33.13	3.41

ETTOMETRICHE: 88, 89, 90, 91, 92, 93, 94, 95, 96, 97, 98, 99, 100, 101, 102, 103, 104, 105

ANDAMENTO PLANIMETRICO: L= 183.995 Sv= 184.000 Tau= 1.0649 m= 0.256 — 10 Sv= 396.464 a=4.5890 R= 5500.000 — L= 183.995 Sv= 184.000 Tau= -1.0649 m= 0.256 — L= 1540.745

Sopraelevazioni SX ----- DX ——: 7.50 cm. — 7.50 cm.

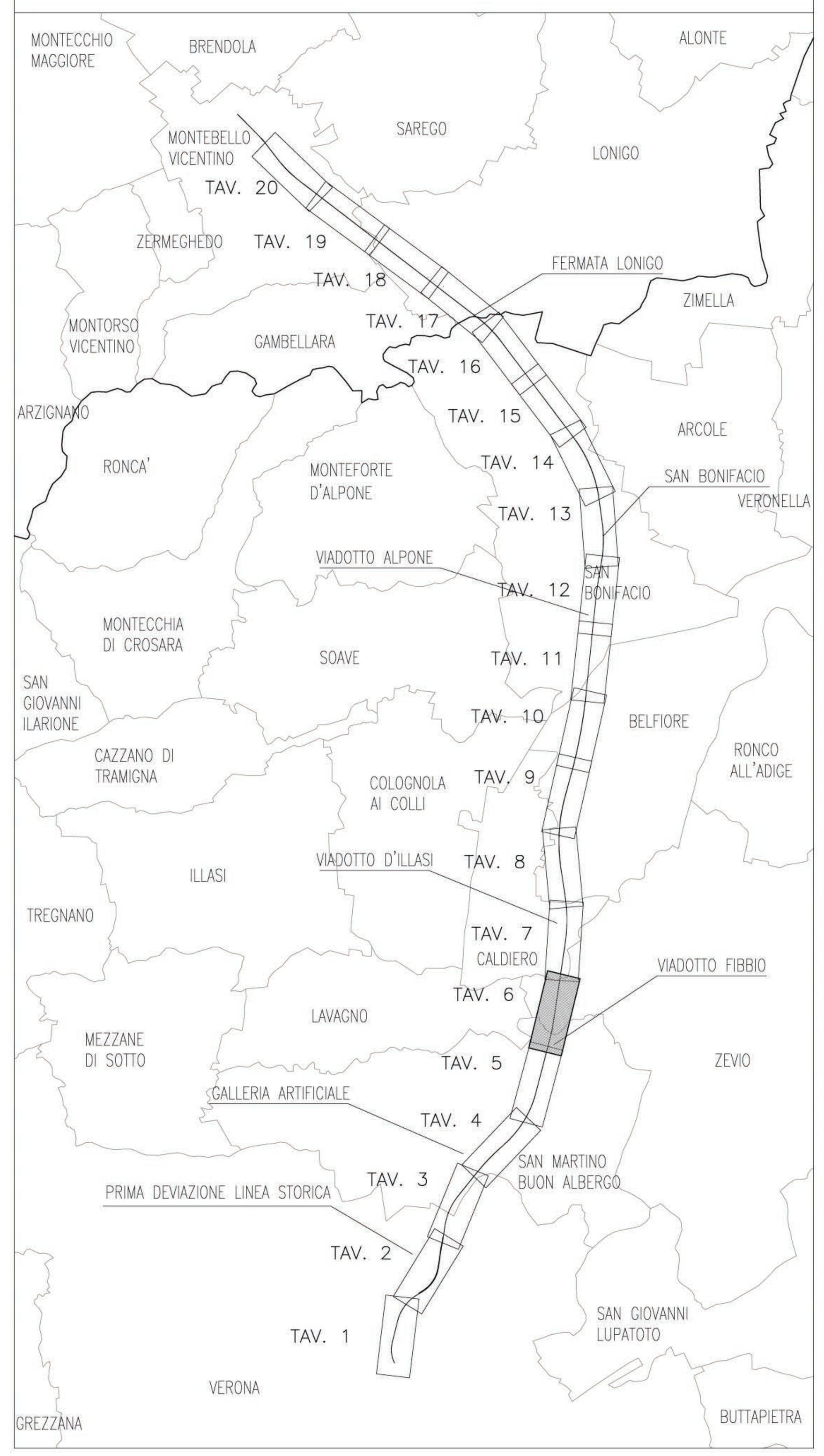

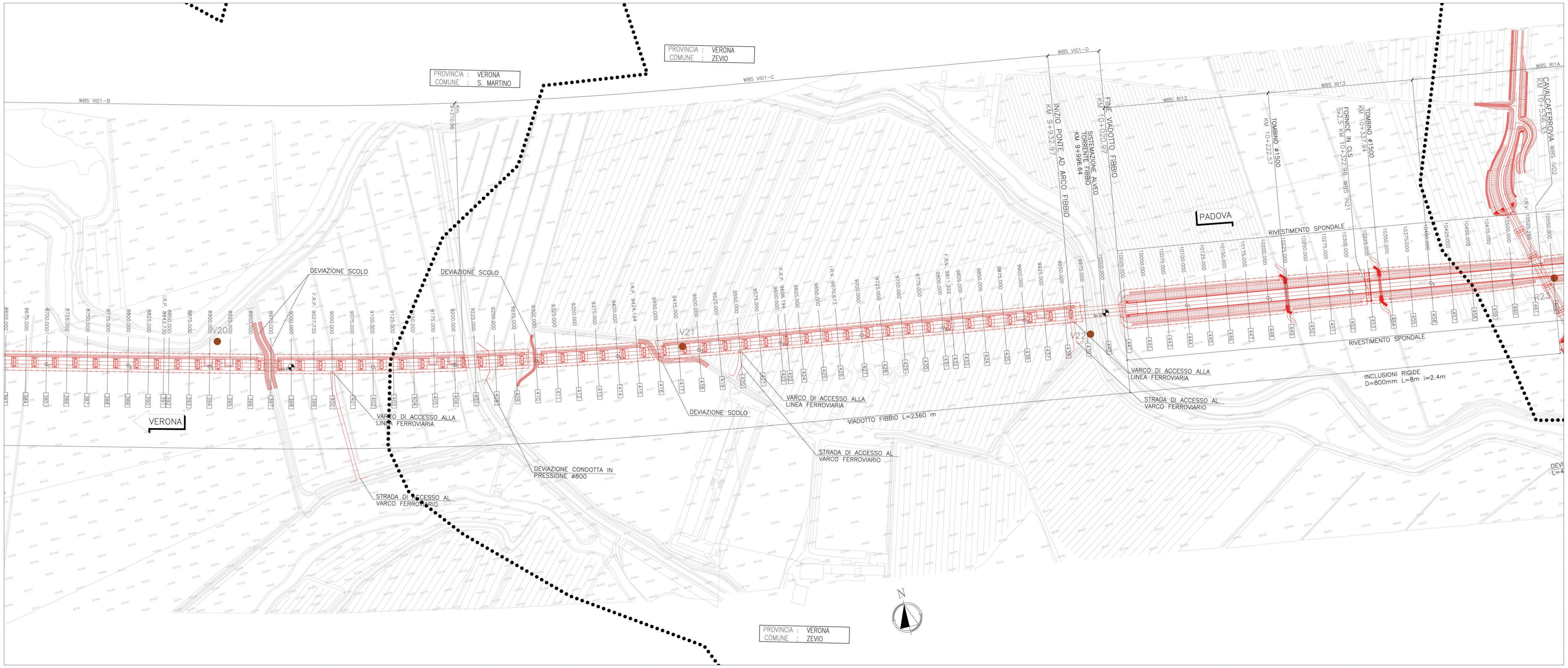

COMMITTENTE:

RFI RETE FERROVIARIA ITALIANA
GRUPPO FERROVIE DELLO STATO ITALIANE

ALTA SORVEGLIANZA:

ITALFERR
GRUPPO FERROVIE DELLO STATO ITALIANE

GENERAL CONTRACTOR:

Consorzio IricAV Due

INFRASTRUTTURE FERROVIARIE STRATEGICHE DEFINITE DALLA LEGGE OBIETTIVO N. 443/01

PROGETTO DEFINITIVO

LINEA AV/AC VERONA - PADOVA
SUB TRATTA VERONA - VICENZA
1° SUB LOTTO VERONA - MONTEBELLO VICENTINO

DISEGNO
CANTIERIZZAZIONE: PIANO DI UTILIZZO TERRE
PLANIMETRIA UBICAZIONE PUNTI DI CAMPIONAMENTO PER LA CARATTERIZZAZIONE AMBIENTALE DELLE TERRE - TAV. 6/20

GENERAL CONTRACTOR		ITALFERR S.p.A.	SCALA :
ATI bonifica IL PROGETTISTA INTEGRATORE Franco Persio Bocchetto iscritto all'Ordine degli Ingegneri della Provincia di Roma al n° 8664 - Sez. A settore Civile e Ambientale Data: LUGLIO 2015	CONSORZIO IRICAV DUE Il Direttore Data: LUGLIO 2015	Data:	1:2.000

COMMESSA	LOTTO	FASE	ENTE	TIPO DOC.	OPERA/DISCIPLINA	PROGR.	REV.
IN0D	00	D	I2	P5	CA0001	009	B

ATI bonifica

VISTO ATI BONIFICA	
Firma	Data
	LUGLIO 2015

Progettazione:

Rev.	Descrizione	Redatto	Data	Verificato	Data	Approvato	Data	Autorizzato
A	EMISSIONE	S.Avezzù	29/04/15	G.Gavagnin	08/05/15	G.Gavagnin	11/05/15	
								Data: LUGLIO 2015

File: IN0D00DI2P5CA0001009B_00A.DWG	CUP: J41E91000000009	n. Elab.:
	CIG: 3320049F17	