

COMMITTENTE:



ALTA SORVEGLIANZA:



GENERAL CONTRACTOR:



## INFRASTRUTTURE FERROVIARIE STRATEGICHE DEFINITE DALLA LEGGE OBIETTIVO N. 443/01

### PROGETTO DEFINITIVO

#### LINEA AV/AC VERONA - PADOVA

#### SUB TRATTA VERONA – VICENZA

#### 2° SUB LOTTO MONTEBELLO VICENTINO – BIVIO VICENZA

#### SCHEDE

CANTIERIZZAZIONE: GENERALE

ITINERARI E PERCORSI PER IL TRASPORTO DEI MATERIALI - SCHEDE

GENERAL CONTRACTOR		ITALFERR S.p.A.	SCALA:
<b>ATI bonifica</b> <b>IL PROGETTISTA INTEGRATORE</b> Franco Persio Bocchetto Dottore in Ingegneria Civile iscritto all'Ordine degli Ingegneri della Provincia di Roma al n° 8664 – Sez. A settore Civile ed Ambientale Settembre 2015	Consorzio IRICAV DUE Il Direttore  Settembre 2015		<div style="border: 1px solid black; width: 40px; height: 20px; text-align: center; margin: 0 auto;">-</div>

COMMESSA LOTTO FASE ENTE TIPO DOC. OPERA/DISCIPLINA PROGR. REV.

I	N	0	D	0	2	D	I	2	S	H	C	A	0	0	0	1	2	0	2	C
---	---	---	---	---	---	---	---	---	---	---	---	---	---	---	---	---	---	---	---	---

ATI bonifica		VISTO ATI BONIFICA	
		Firma	Data
		Ing. F. P. Bocchetto	Settembre 2015

Progettazione

Rev.	Descrizione	Redatto	Data	Verificato	Data	Approvato	Data	Autorizzato
A	EMISSIONE	F. Fantini	06/06/15	L.Visci	09/06/15	M. Saglietto	10/06/15	Prof. Ing. Canale  Data: Settembre 2015
B	REVISIONE PER ISTRUTTORIA ITALFERR	F. Fantini	24/08/15	L.Visci	27/08/15	M. Saglietto	31/08/15	
C	NUOVA EMISSIONE	F. Fantini	28/09/15	L.Visci	29/09/15	M. Saglietto	30/09/15	

File: IN0D02DI2SHCA0001202C_00A	CUP: J41E91000000009	n. Elab.:
	CIG: 3320049F17	



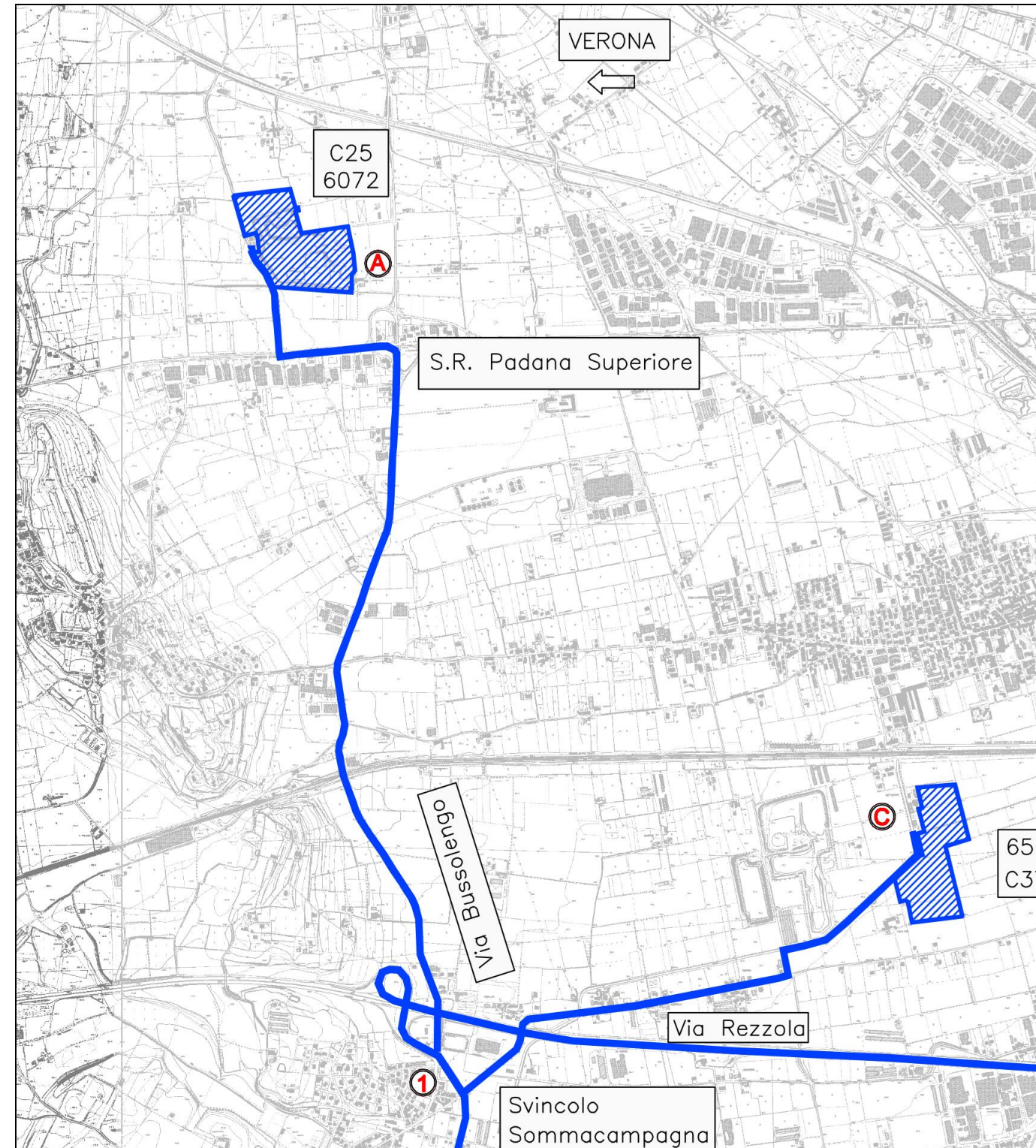
### SCHEDA ITINERARI/PERCORSI TRASPORTO MATERIALI RAMO A-1

<b>Denominazione strade interessate:</b>	Strada provinciale Bussolengo Villafranca; Via Molinara	
<b>Ente gestore:</b>	Provincia di Verona	
<b>Lunghezza tratto (m)</b>	4800	
<b>Caratteristiche stradali:</b>		
• Larghezza carreggiata (m)	6	
• n. corsie per senso di marcia	1	
• banchine	Si	
• marciapiede	No	
<b>Stato del fondo stradale:</b>		
• asfaltato	Si	Discreto
• bianco	No	
<b>Interferenze:</b>		
• centri abitati attraversati	No	
• fronte edificato	Si	Misto
• Punti critici o limitazioni viabilità	Presenza di svincolo Autostradale	
<b>VEDI TAVOLE:</b> IN0D00DI1A3CA0001201B-2_00A		



DOCUMENTAZIONE FOTOGRAFICA

### STRALCIO PLANIMETRICO





### SCHEDA ITINERARI/PERCORSI TRASPORTO MATERIALI RAMO B-1

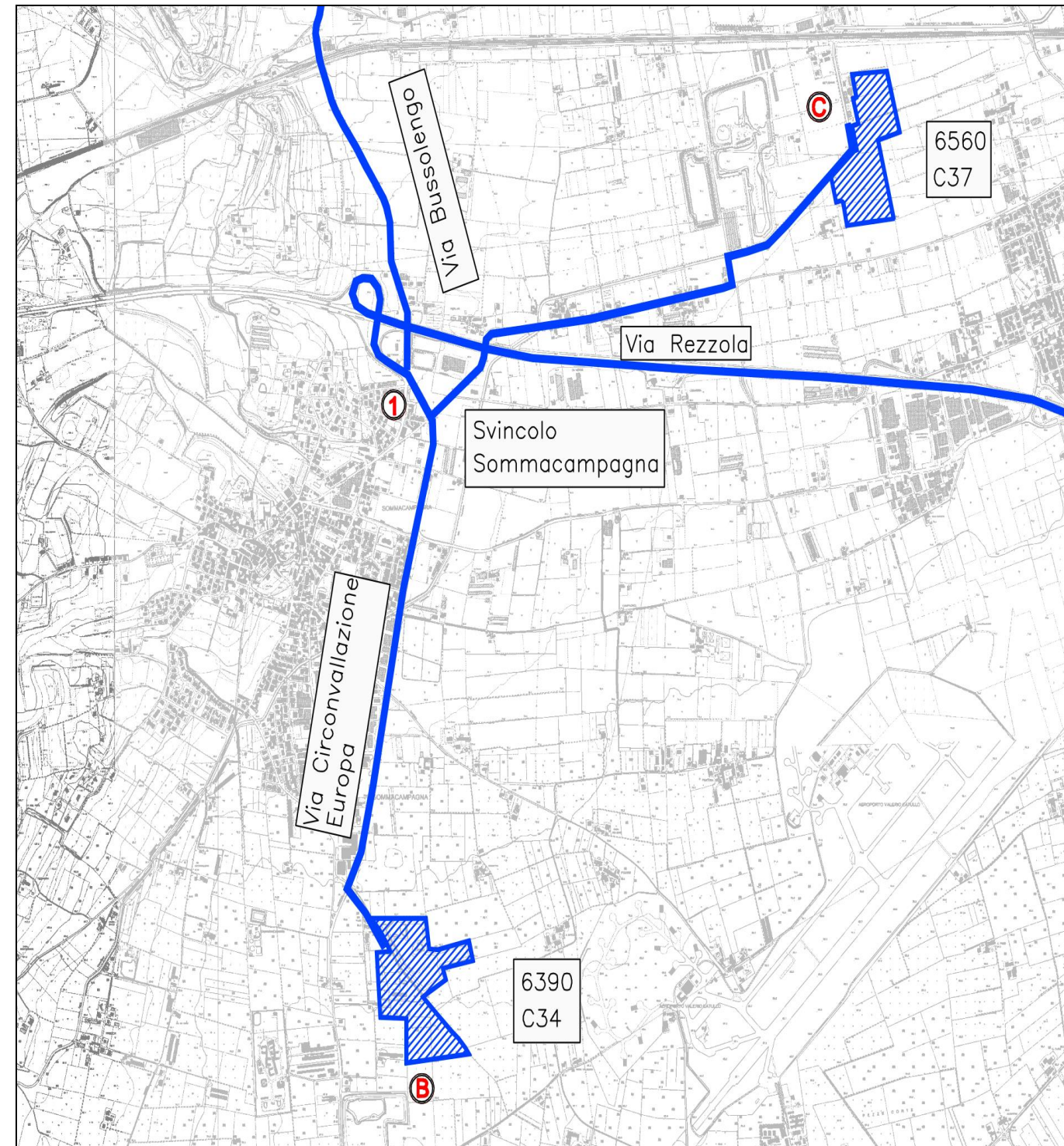
<b>Denominazione strade interessate:</b>	Via Circonvallazione Europa	
<b>Ente gestore:</b>	Comune di Sommacampagna	
<b>Lunghezza tratto (m)</b>	2500	
<b>Caratteristiche stradali:</b>		
• Larghezza carreggiata (m)	7,50	
• n. corsie per senso di marcia	1	
• banchine	Si	
• marciapiede	No	
<b>Stato del fondo stradale:</b>		
• asfaltato	Si	Buono
• bianco	No	
<b>Interferenze:</b>		
• centri abitati attraversati	Si	
• fronte edificato	Si	Misto
• Punti critici o limitazioni viabilità	Presenza di svincolo Autostradale	

**VEDI TAVOLE:** IN0D00DI1A3CA0001201B-2\_00A



DOCUMENTAZIONE FOTOGRAFICA

### STRALCIO PLANIMETRICO





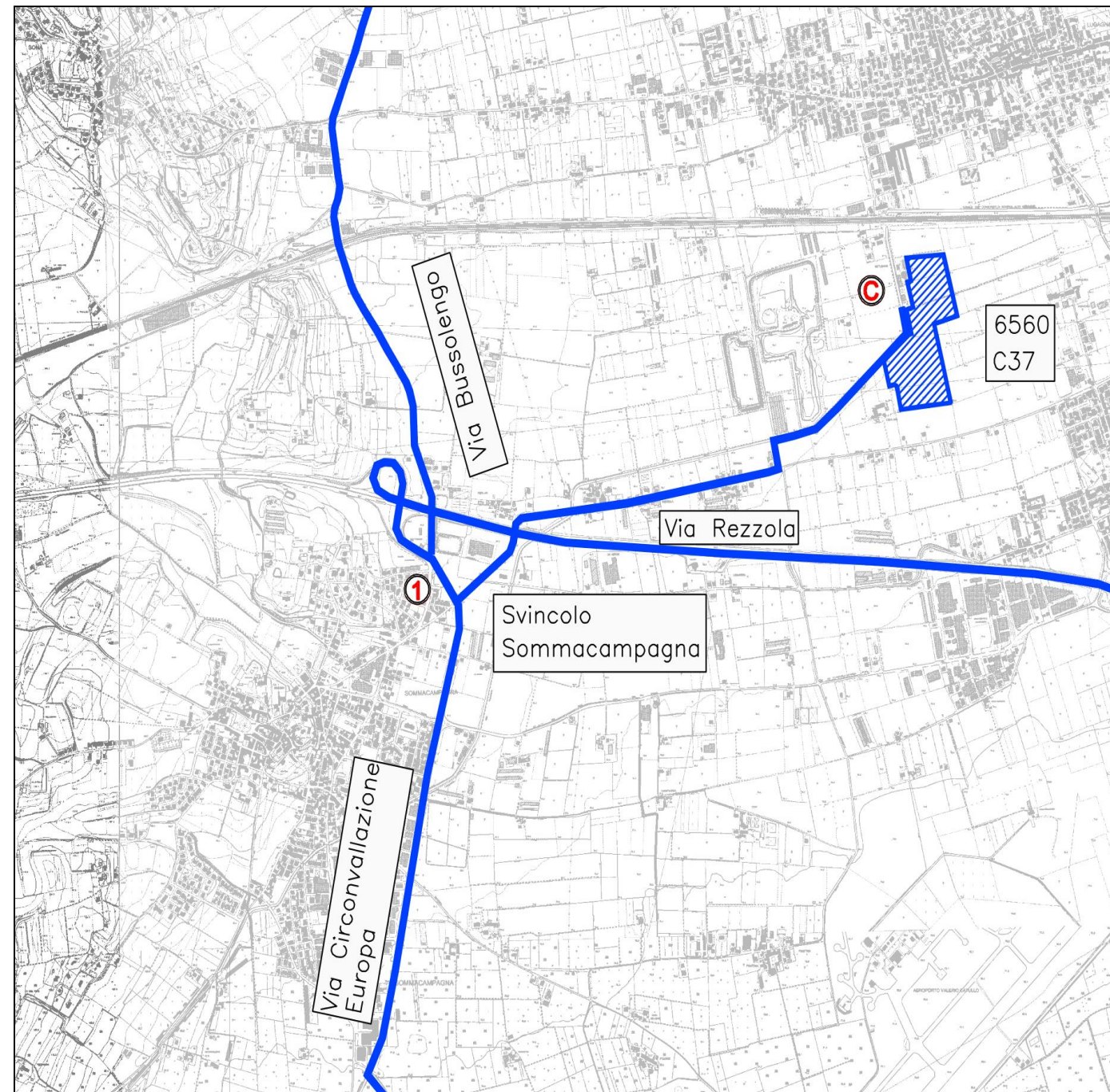
### SCHEDA ITINERARI/PERCORSI TRASPORTO MATERIALI RAMO C-1

<b>Denominazione strade interessate:</b>	Via Rezzola	
<b>Ente gestore:</b>	Provincia di verona	
<b>Lunghezza tratto (m)</b>	4000	
<b>Caratteristiche stradali:</b>		
• Larghezza carreggiata (m)	5,60	
• n. corsie per senso di marcia	1	
• banchine	Si	
• marciapiede	No	
<b>Stato del fondo stradale:</b>	Si	Dissestato
• asfaltato	Si	
• bianco		
<b>Interferenze:</b>		
• centri abitati attraversati	Si	
• fronte edificato	Si	Residenziale
• Punti critici o limitazioni viabilità	Presenza d' intersezione a raso	
<b>VEDI TAVOLE:</b>	IN0D00DI1A3CA0001201B-2_00A	



DOCUMENTAZIONE FOTOGRAFICA

### STRALCIO PLANIMETRICO





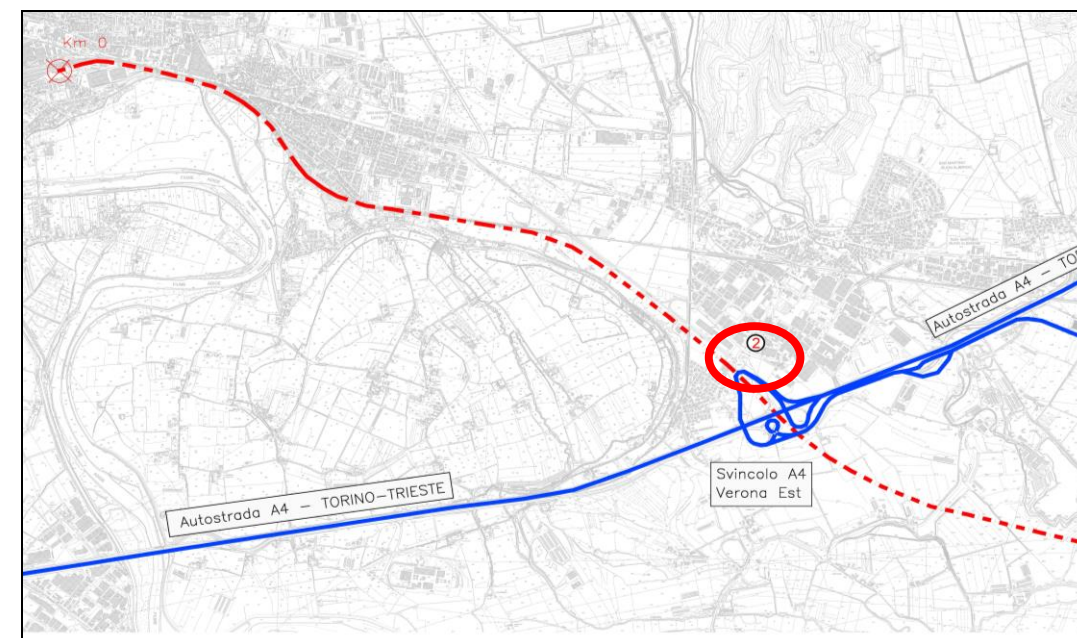
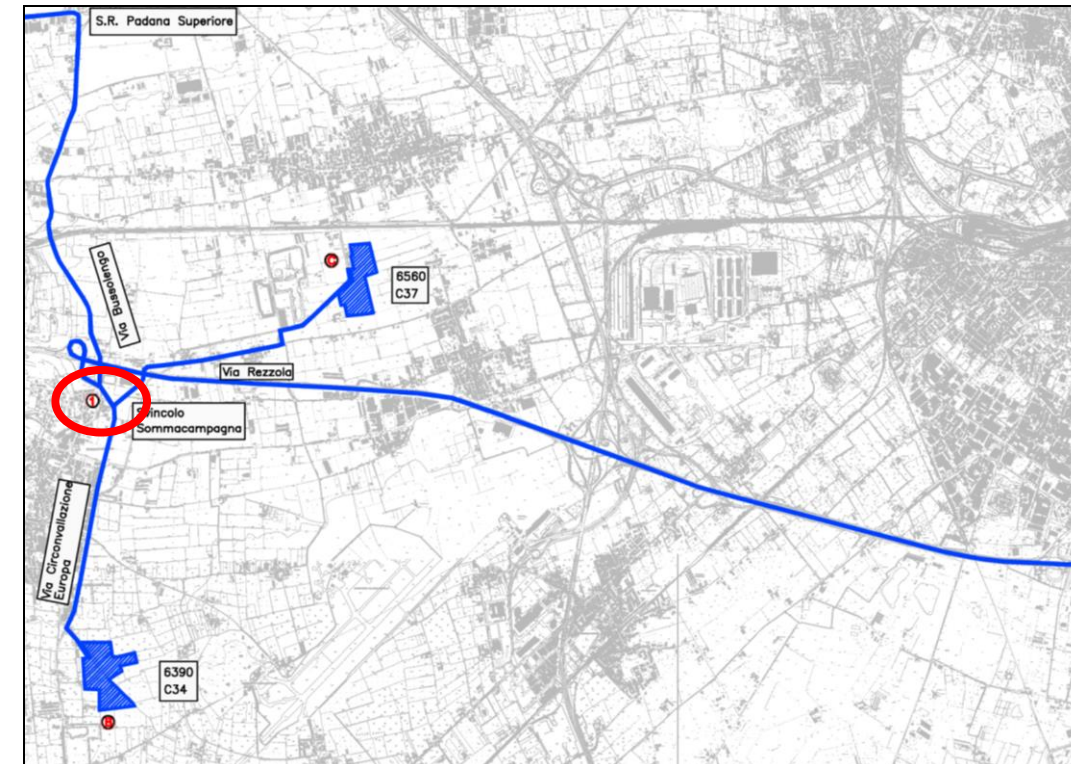
### SCHEDA ITINERARI/PERCORSI TRASPORTO MATERIALI RAMO 1-2

<b>Denominazione strade interessate:</b>	Autostrada A4 Torino -Trieste	
<b>Ente gestore:</b>	Autostrade per L'Italia	
<b>Lunghezza tratto (m)</b>	20100	
<b>Caratteristiche stradali:</b>		
• Larghezza carreggiata (m)	26	
• n. corsie per senso di marcia	3	
• banchine	Si	
• marciapiede	No	
<b>Stato del fondo stradale:</b>		
• asfaltato	Si	Buono
• bianco		
<b>Interferenze:</b>		
• centri abitati attraversati	Si	
• fronte edificato	Si	Misto
• Punti critici o limitazioni viabilità	Presenza di svincoli autostradali	
<b>VEDI TAVOLE:</b>	IN0D00DI1A3CA0001201B-2_00A	



DOCUMENTAZIONE FOTOGRAFICA

### STRALCIO PLANIMETRICO





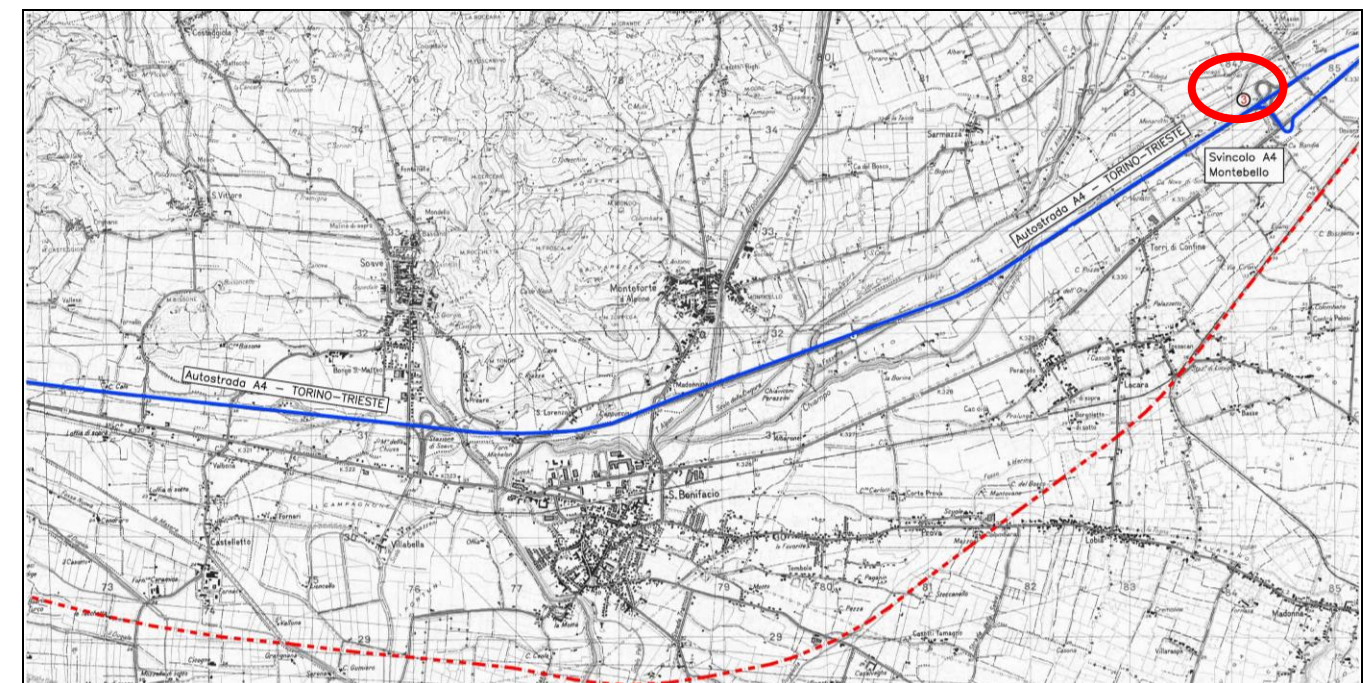
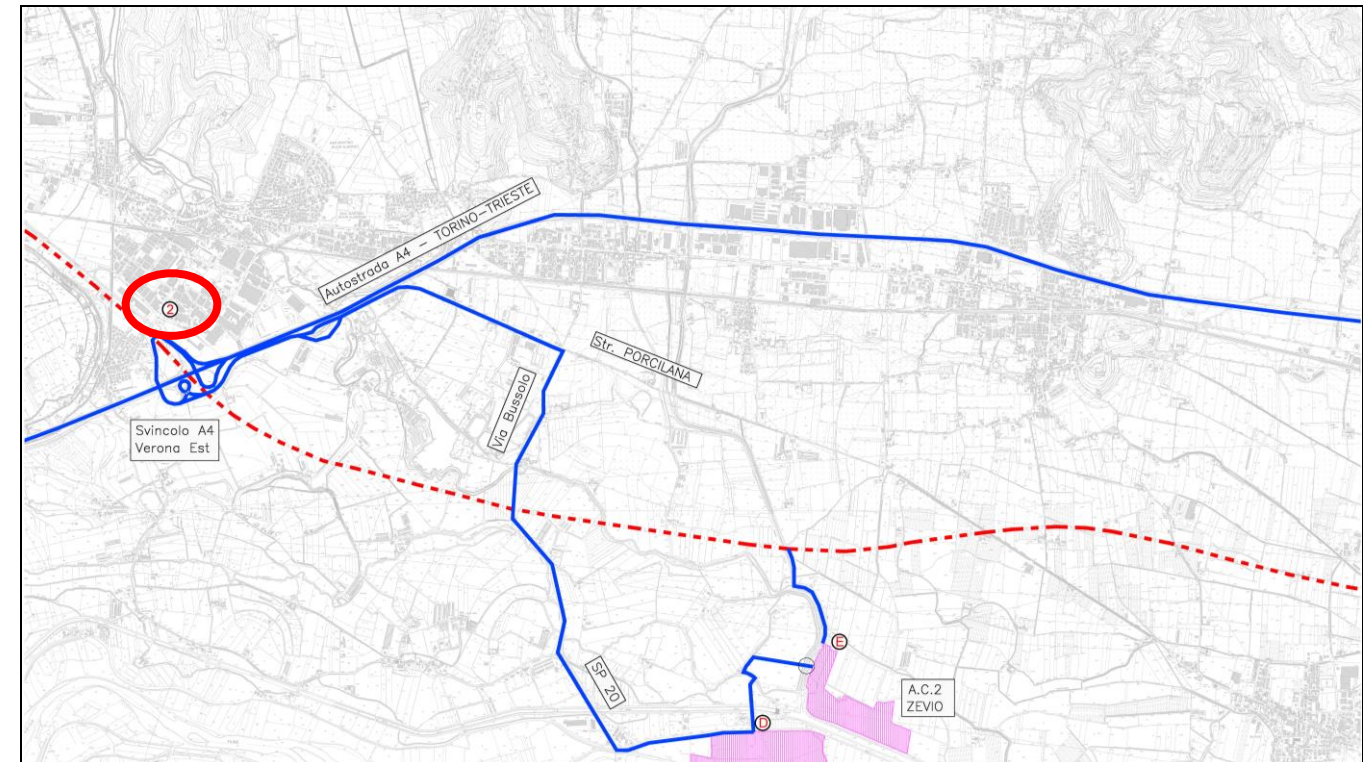
### SCHEDA ITINERARI/PERCORSI TRASPORTO MATERIALI RAMO 2-3

<b>Denominazione strade interessate:</b>	Autostrada A4 Torino -Trieste	
<b>Ente gestore:</b>	Autostrade per L'Italia	
<b>Lunghezza tratto (m)</b>	21700	
<b>Caratteristiche stradali:</b>		
• Larghezza carreggiata (m)	26	
• n. corsie per senso di marcia	3	
• banchine	Si	
• marciapiede	No	
<b>Stato del fondo stradale:</b>		
• asfaltato	Si	Buono
• bianco		
<b>Interferenze:</b>		
• centri abitati attraversati	Si	
• fronte edificato	Si	Misto
• Punti critici o limitazioni viabilità	Presenza di svincoli autostradali	
<b>VEDI TAVOLE:</b>	IN0D00DI1A3CA0001201B-2_00A	



DOCUMENTAZIONE FOTOGRAFICA

### STRALCIO PLANIMETRICO





### SCHEDA ITINERARI/PERCORSI TRASPORTO MATERIALI RAMO 2-D

<b>Denominazione strade interessate:</b>	Tangenziale Sud; strada Porciliana; SP20	
<b>Ente gestore:</b>	Autostrade per L'Italia; Provincia di Verona	
<b>Lunghezza tratto (m)</b>	10500	
<b>Caratteristiche stradali:</b>		
• Larghezza carreggiata (m)	18,75;12;7	
• n. corsie per senso di marcia	2;1;1	
• banchine	Si	
• marciapiede	No	
<b>Stato del fondo stradale:</b>		
• asfaltato	Si	Buono
• bianco		
<b>Interferenze:</b>		
• centri abitati attraversati	Si	
• fronte edificato	Si	Misto
• Punti critici o limitazioni viabilità	Presenza di intersezioni	
<b>VEDI TAVOLE:</b>	IN0D00DI1A3CA0001201B-2_00A	

Strada Porciliana



SP 20

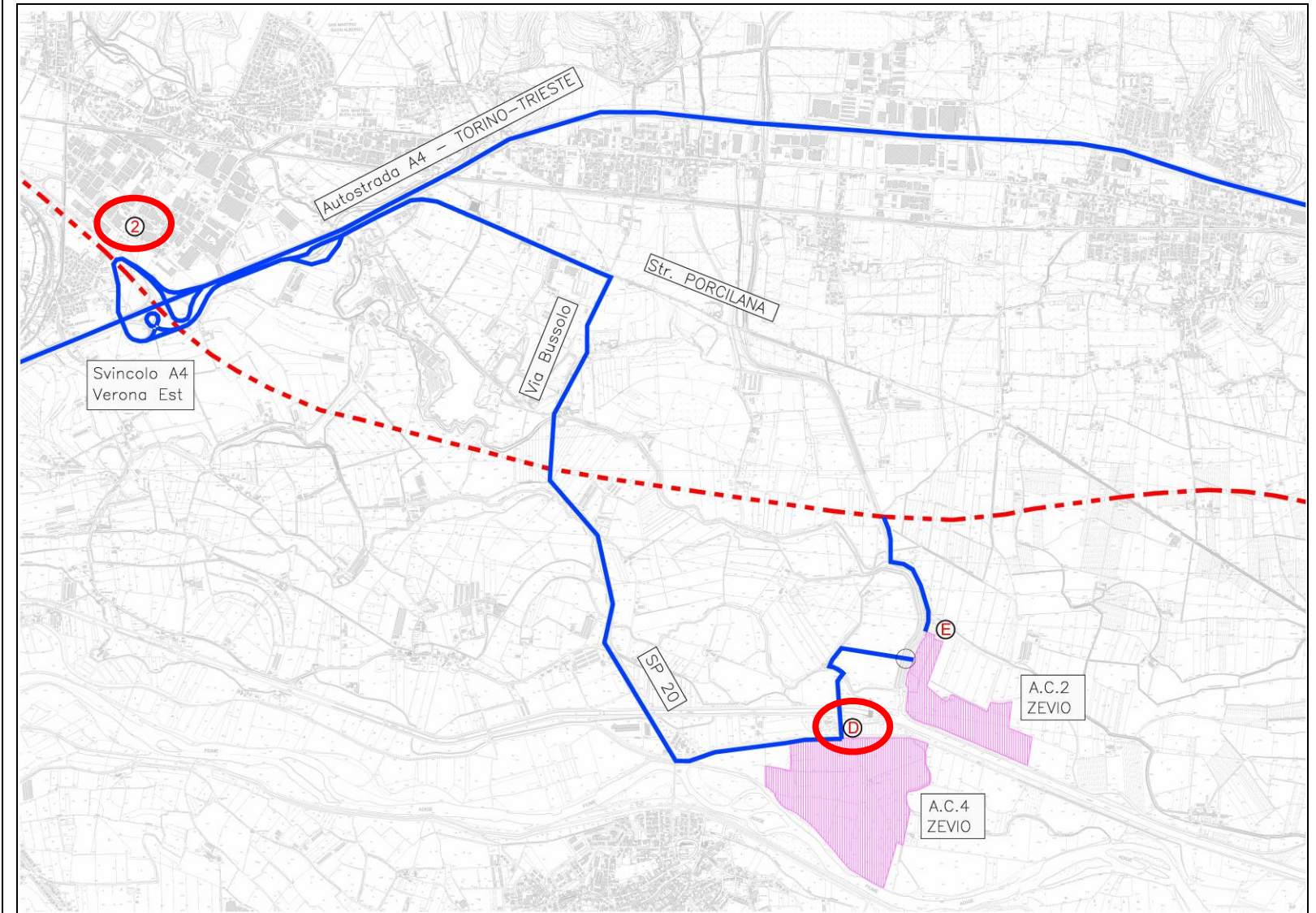


Tangenziale SUD



DOCUMENTAZIONE FOTOGRAFICA

### STRALCIO PLANIMETRICO





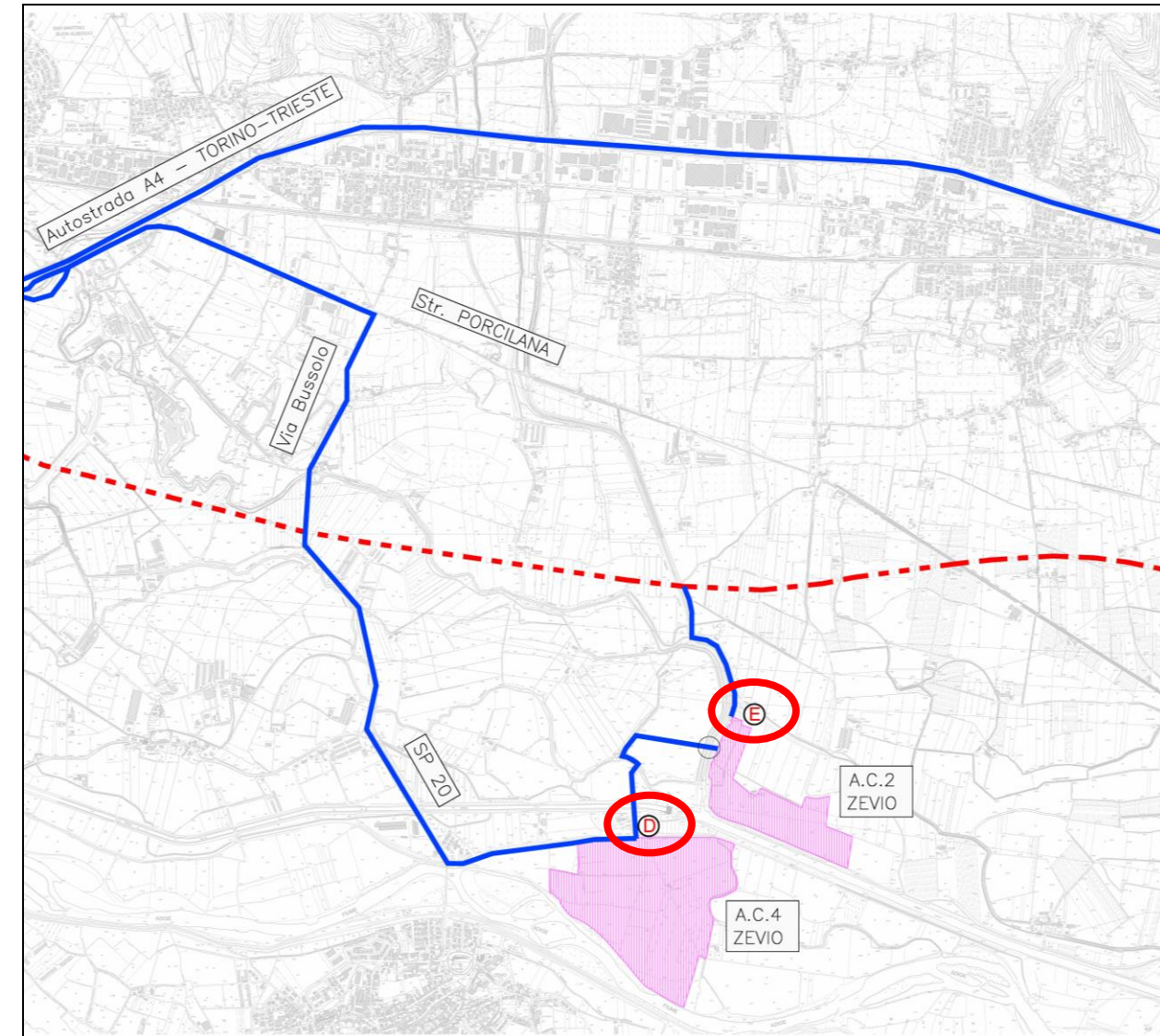
### SCHEDA ITINERARI/PERCORSI TRASPORTO MATERIALI RAMO D-E

<b>Denominazione strade interessate:</b>	Via Mazzagnina; Via Boscaglia	
<b>Ente gestore:</b>		
<b>Lunghezza tratto (m)</b>	1280	
<b>Caratteristiche stradali:</b>		
• Larghezza carreggiata (m)	3,80 (da adeguare)	
• n. corsie per senso di marcia	1	
• banchine	No	
• marciapiede	No	
<b>Stato del fondo stradale:</b>		
• asfaltato	Si	Buono
• bianco		
<b>Interferenze:</b>		
• centri abitati attraversati	No	
• fronte edificato	No	
• Punti critici o limitazioni viabilità		
<b>VEDI TAVOLE:</b>	IN0D00DI1A3CA0001201B-2_00A	



DOCUMENTAZIONE FOTOGRAFICA

### STRALCIO PLANIMETRICO







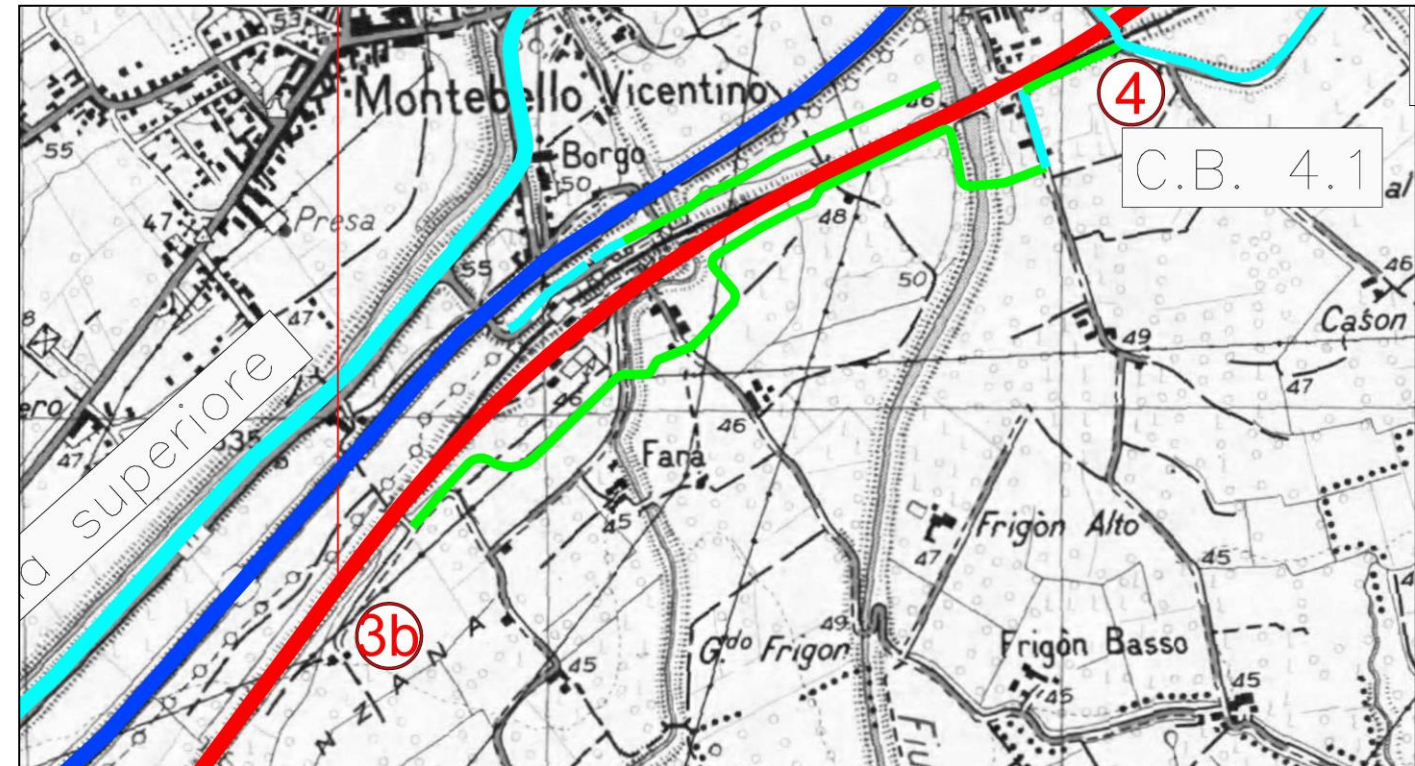


**SCHEDA ITINERARI/PERCORSI TRASPORTO MATERIALI RAMO 4-3b**

<b>Denominazione strade interessate:</b>	Viabilità di cantiere	
<b>Ente gestore:</b>		
<b>Lunghezza tratto (m)</b>	2000	
<b>Caratteristiche stradali:</b>		
• Larghezza carreggiata (m)	7	
• n. corsie per senso di marcia	1	
• banchine	SI	
• marciapiede	No	
<b>Stato del fondo stradale:</b>		
• asfaltato	Si	Buono
• bianco		
<b>Interferenze:</b>		
• centri abitati attraversati	No	
• fronte edificato	No	
• Punti critici o limitazioni viabilità		
<b>VEDI TAVOLE:</b> IN0D00DI1A3CA0001201B-2_00A		

DOCUMENTAZIONE FOTOGRAFICA

STRALCIO PLANIMETRICO





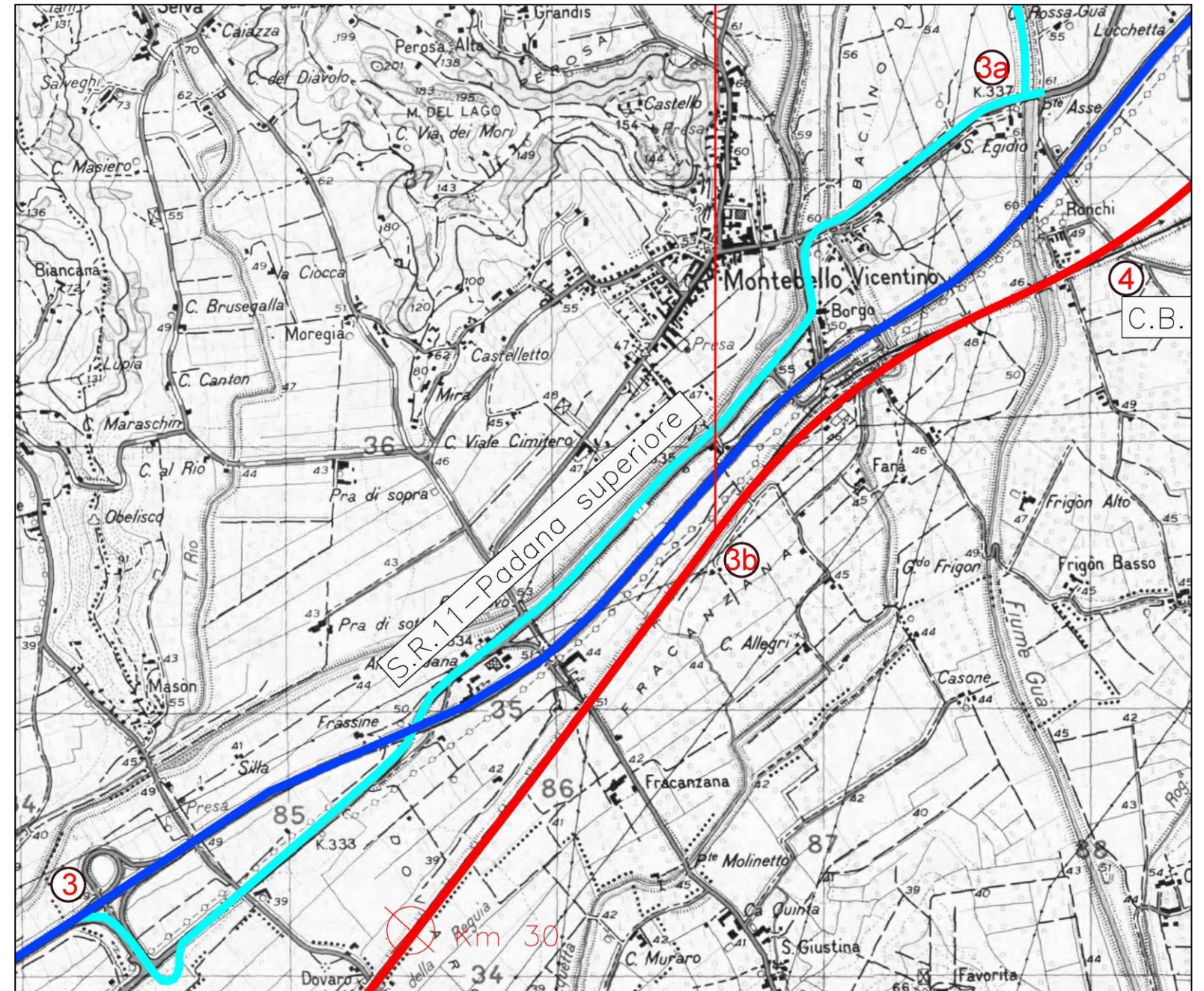
### SCHEDA ITINERARI/PERCORSI TRASPORTO MATERIALI RAMO 3-3a

<b>Denominazione strade interessate:</b>	SR 11	
<b>Ente gestore:</b>	Regione	
<b>Lunghezza tratto (m)</b>	5200	
<b>Caratteristiche stradali:</b>		
• Larghezza carreggiata (m)	18	
• n. corsie per senso di marcia	1	
• banchine	Si	
• marciapiede	No	
<b>Stato del fondo stradale:</b>		
• asfaltato	Si	Buono
• bianco		
<b>Interferenze:</b>		
• centri abitati attraversati	Si	
• fronte edificato	Si	Misto
• Punti critici o limitazioni viabilità	Presenza di intersezioni	
<b>VEDI TAVOLE:</b>	IN0D00DI1A3CA0001201B-2_00A	



DOCUMENTAZIONE FOTOGRAFICA

### STRALCIO PLANIMETRICO





### SCHEDA ITINERARI/PERCORSI TRASPORTO MATERIALI RAMO F-3a

<b>Denominazione strade interessate:</b>	SR 11; Contrada Asse
<b>Ente gestore:</b>	Regione (SR11)
<b>Lunghezza tratto (m)</b>	2400
<b>Caratteristiche stradali:</b>	
• Larghezza carreggiata (m)	8 (SR11); 5 (Contrada Asse)
• n. corsie per senso di marcia	1
• banchine	Si (SR11); No (C.A)
• marciapiede	No
<b>Stato del fondo stradale:</b>	
• asfaltato	Si Buona (SR11); Discreta (Contrada Asse)
• bianco	
<b>Interferenze:</b>	
• centri abitati attraversati	Si
• fronte edificato	Si Misto
• Punti critici o limitazioni viabilità	Presenza di rotonde e intersezioni a raso
<b>VEDI TAVOLE:</b>	IN0D00DI1A3CA0001201B-2_00A

SR 11

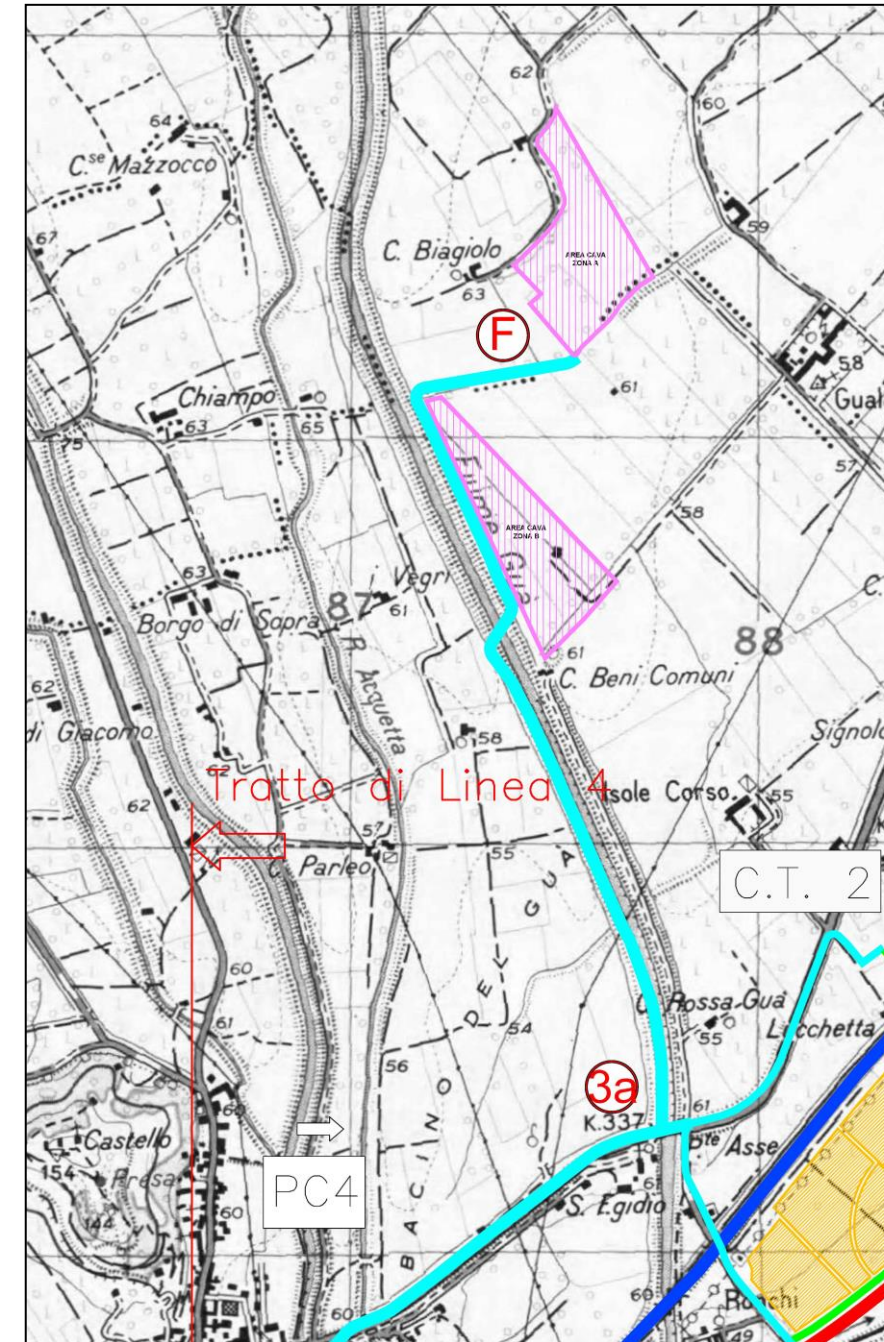


Contrada Asse



DOCUMENTAZIONE FOTOGRAFICA

### STRALCIO PLANIMETRICO





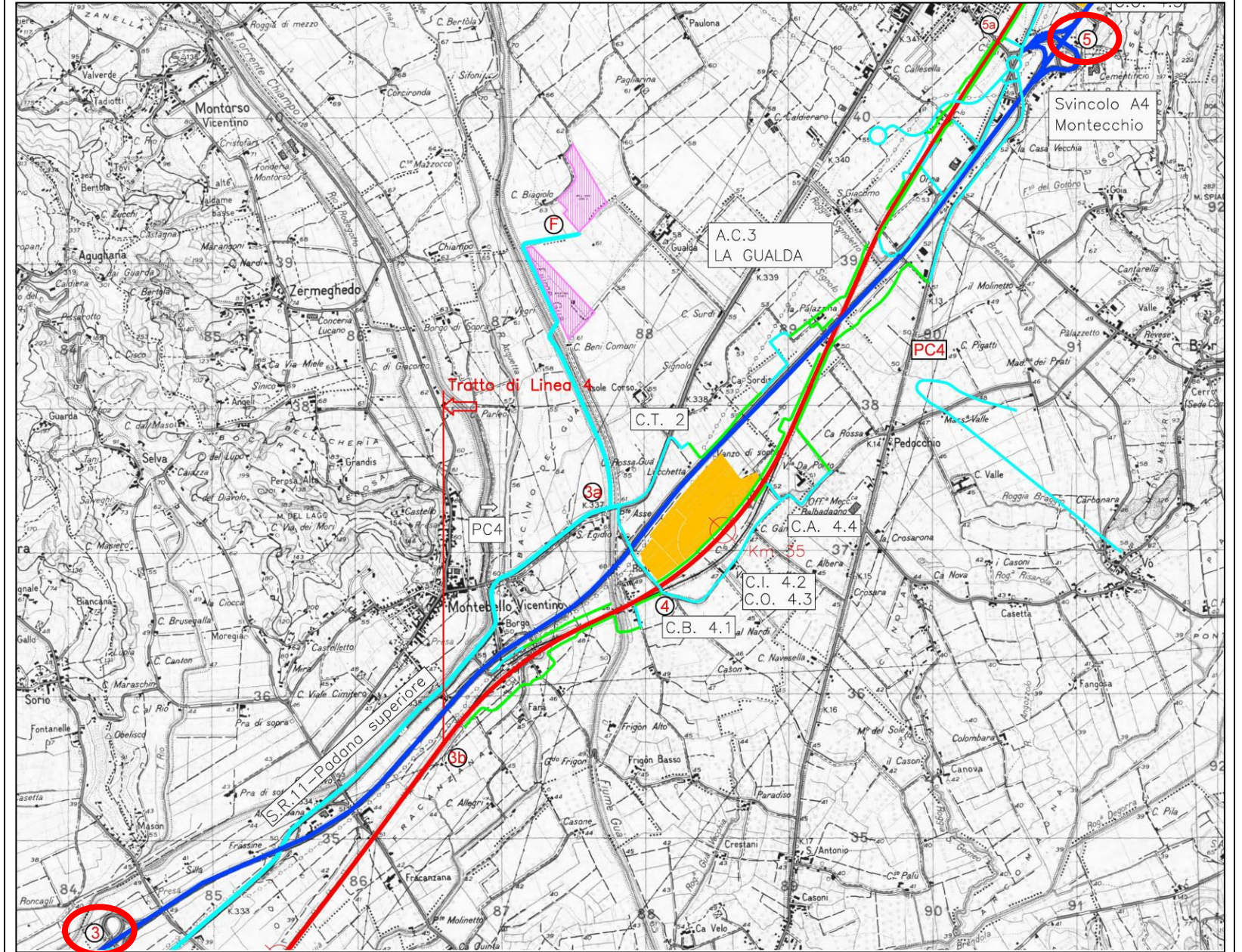
### SCHEDA ITINERARI/PERCORSI TRASPORTO MATERIALI RAMO 3-5

<b>Denominazione strade interessate:</b>	Autostrada A4 Torino -Trieste	
<b>Ente gestore:</b>	Autostrade per L'Italia	
<b>Lunghezza tratto (m)</b>	9300	
<b>Caratteristiche stradali:</b>		
• Larghezza carreggiata (m)	26	
• n. corsie per senso di marcia	3	
• banchine	Si	
• marciapiede	No	
<b>Stato del fondo stradale:</b>		
• asfaltato	Si	Buono
• bianco		
<b>Interferenze:</b>		
• centri abitati attraversati	Si	
• fronte edificato	Si	Misto
• Punti critici o limitazioni viabilità	Presenza di svincoli autostradali	
<b>VEDI TAVOLE:</b>	IN0D00DI1A3CA0001201B-2_00A	



DOCUMENTAZIONE FOTOGRAFICA

### STRALCIO PLANIMETRICO









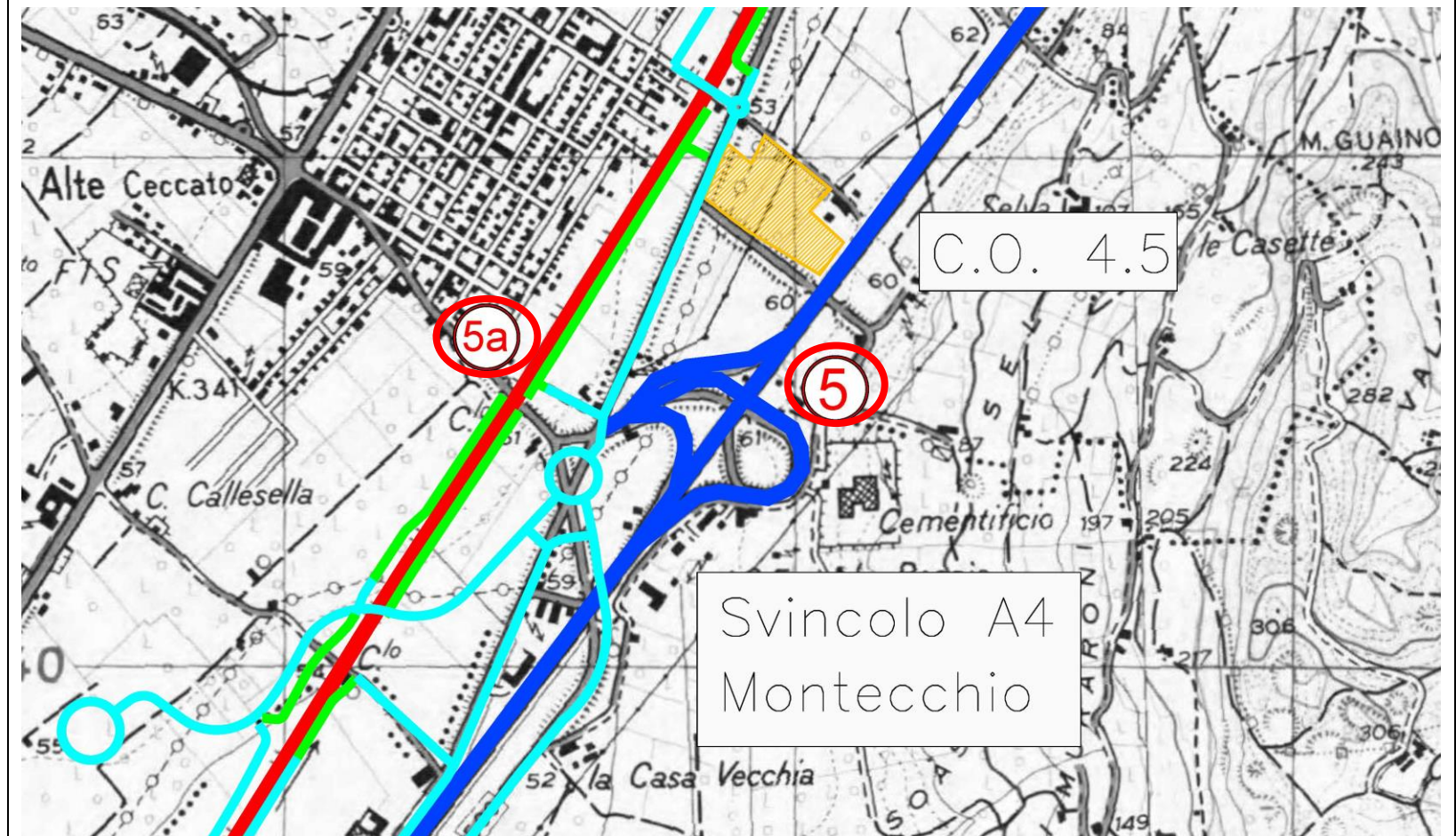
**SCHEDA ITINERARI/PERCORSI TRASPORTO MATERIALI RAMO 5-5a**

<b>Denominazione strade interessate:</b>	Svincolo autostradale; S.P. 500	
<b>Ente gestore:</b>	Autostrade per L'Italia	
<b>Lunghezza tratto (m)</b>	500	
<b>Caratteristiche stradali:</b>		
• Larghezza carreggiata (m)	9	
• n. corsie per senso di marcia	1	
• banchine	Si	
• marciapiede	No	
<b>Stato del fondo stradale:</b>		
• asfaltato	Si	Buono
• bianco		
<b>Interferenze:</b>		
• centri abitati attraversati	Si	
• fronte edificato	Si	Misto
• Punti critici o limitazioni viabilità	Svincolo autostradale	
<b>VEDI TAVOLE:</b>	IN0D00DI1A3CA0001201B-2_00A	



DOCUMENTAZIONE FOTOGRAFICA

STRALCIO PLANIMETRICO









### SCHEDA ITINERARI/PERCORSI TRASPORTO MATERIALI RAMO 6-7

<b>Denominazione strade interessate:</b>	Pista di cantiere Tratto di Linea 4; S.P. 34	
<b>Ente gestore:</b>		
<b>Lunghezza tratto (m)</b>	4300	
<b>Caratteristiche stradali:</b>		
• Larghezza carreggiata (m)	Adeguamento a 6m per i tratti di larghezza inferiore	
• n. corsie per senso di marcia	1	
• banchine	Si	
• marciapiede	No	
<b>Stato del fondo stradale:</b>		
• asfaltato	Si	Buono
• bianco		
<b>Interferenze:</b>		
• centri abitati attraversati	Si	
• fronte edificato	Si	Misto
• Punti critici o limitazioni viabilità	Presenza di intersezioni a raso	
<b>VEDI TAVOLE:</b>	IN0D00DI1A3CA0001201B-2_00A	



DOCUMENTAZIONE FOTOGRAFICA

### STRALCIO PLANIMETRICO

