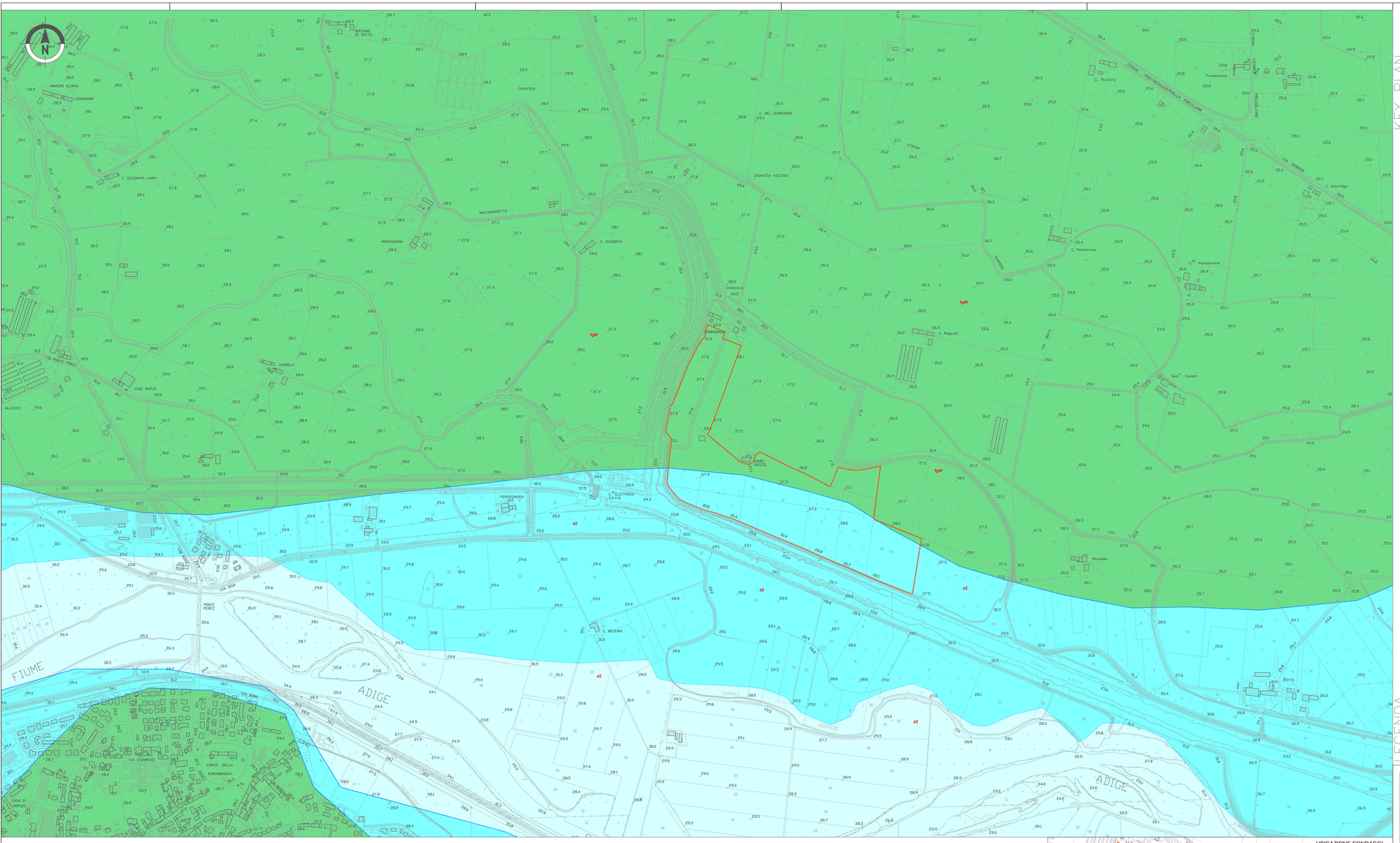

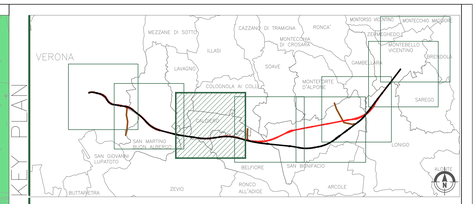

LEGENDA

Legenda

- Limite area di cava
- **a3 -** Alluvioni prevalentemente sabbiose attuali e recenti dell'Adige.
- **a2 -** Alluvioni sabbioso - ghiaiose, terrazzate, antiche.
- **fgW -** Alluvioni fluvio-glaciali e fluviali, prevalentemente sabbiosi, con strato di alterazione brunastro, di spessore limitato. Pluviale wurmiano esterno all'ambito glaciale.
- Ubicazione sondaggi geognostici
- Traccia sezione geologica

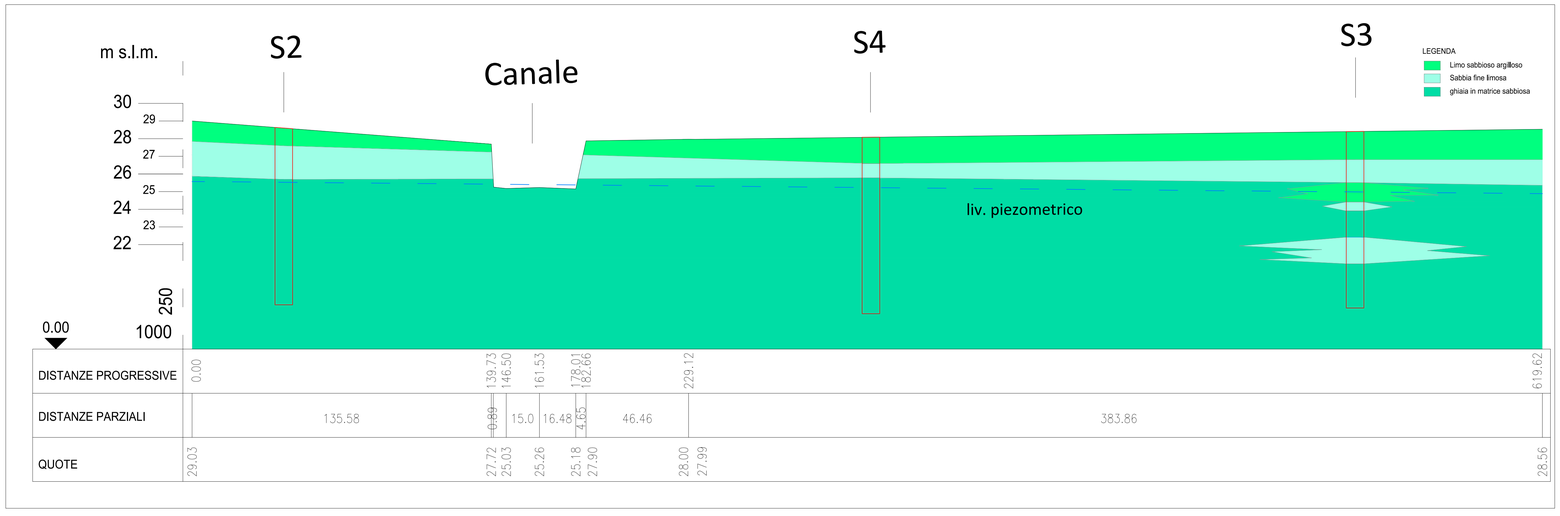

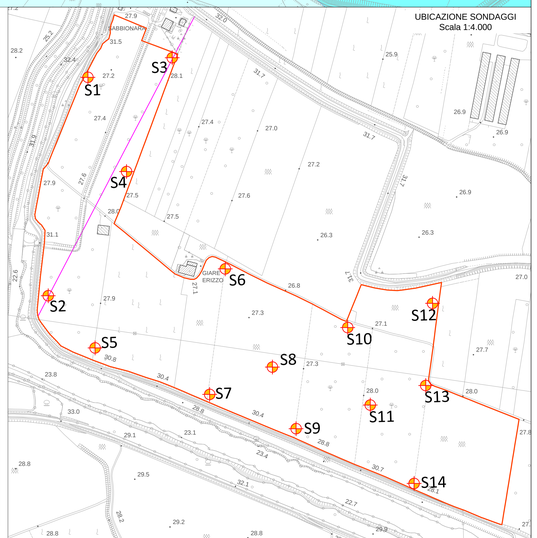

COMMITTENTE:

RFI RETE FERROVIARIA ITALIANA
GRUPPO FERROVIE DELLO STATO ITALIANE

ALTA SORVEGLIANZA:

ITALFERR
GRUPPO FERROVIE DELLO STATO ITALIANE

GENERAL CONTRACTOR:

Consorzio IricAV Due

INFRASTRUTTURE FERROVIARIE STRATEGICHE DEFINITE DALLA LEGGE OBIETTIVO N. 443/01

PROGETTO DEFINITIVO

LINEA AV/AC VERONA - PADOVA
SUB TRATTA VERONA - VICENZA
2° SUB LOTTO MONTEBELLO VICENTINO - BIVIO VICENZA

CANTIERIZZAZIONE
SITI DI RECUPERO AMBIENTALE E PRODUZIONE INERTI AREA DI CAVA ZEVIO
INQUADRAMENTO GEOLOGICO, GEOMORFOLOGICO E IDROGEOLOGICO

GENERAL CONTRACTOR		ITALFERR S.p.A.	
ATI bonifica IL PROGETTISTA INTEGRATORE Franco Perino Bocchetto Iscritto all'Ordine degli Ingegneri della Provincia di Roma n° A 19837 dal 18/5/94 settore Civile e Ambientale Data: Giugno 2015	CONSORZIO IRICAV DUE Il Direttore Data: Giugno 2015	Data:	SCALA : 1:5.000

COMMESSA	LOTTO	FASE	ENTE	TIPO DOC.	OPERA/DISCIPLINA	PROGR.	REV.
IN0D	02	D	I2	P5	CA0001	219	A

ATI bonifica

VISTO ATI BONIFICA	
Firma	Data
Ing.F.P.Bocchetto	Giugno 2015

Progettazione:

Rev.	Descrizione	Redatto	Data	Verificato	Data	Approvato	Data	Autorizzato
A	EMISSIONE	M.Colasurdo	12/06/2015	R.Tommasetti	12/06/2015	M.Sagletto	12/06/2015	Prof. Ing. Canale

Data: Giugno 2015

File: IN0D02DI2P5CA0001219A__00A.DWG	CUP: J41E91000000009	n. Elab.:
	CIG: 3320049F17	