ZONA A

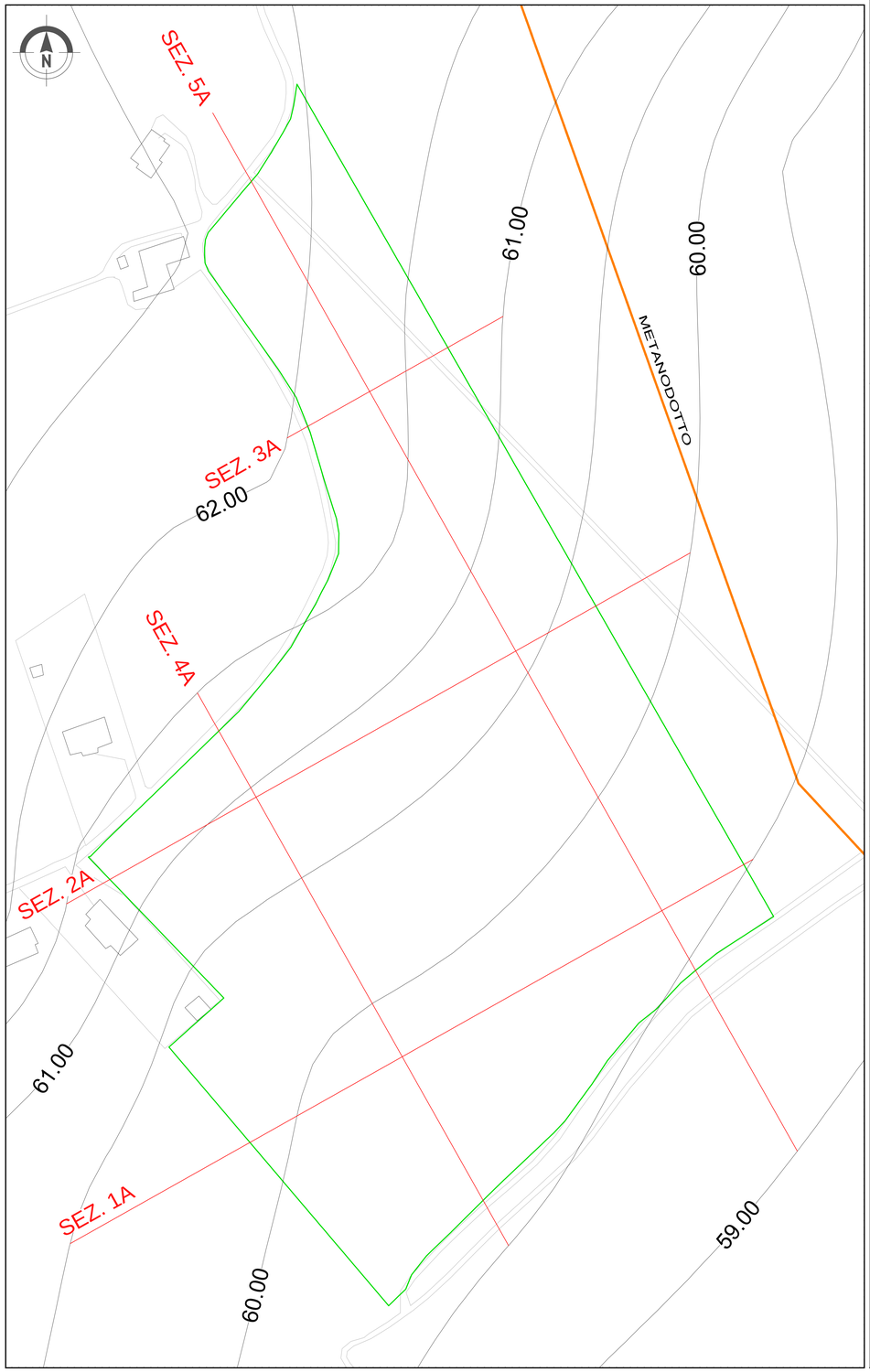

ZONA B



Stralcio Planimetrico

Scala 1:20.000

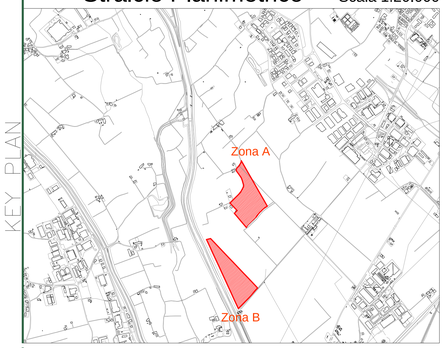

Legenda

- Limite area di cava
- Traccia di sezione
- Collettore Consortile
- Metanodotto
- Traliccio rete elettrica

LEGENDA

COMMITTENTE:

RFI RETE FERROVIARIA ITALIANA
GRUPPO FERROVIE DELLO STATO ITALIANE

ALTA SORVEGLIANZA:

ITALFERR
GRUPPO FERROVIE DELLO STATO ITALIANE

GENERAL CONTRACTOR:

Consorzio IricAV Due

INFRASTRUTTURE FERROVIARIE STRATEGICHE DEFINITE DALLA LEGGE OBIETTIVO N. 443/01

PROGETTO DEFINITIVO

LINEA AV/AC VERONA - PADOVA
SUB TRATTA VERONA - VICENZA
2° SUB LOTTO MONTEBELLO VICENTINO - BIVIO VICENZA

CANTIERIZZAZIONE
SITI DI RECUPERO AMBIENTALE E PRODUZIONE INERTI AREA DI CAVA LA GUALDA
PLANIMETRIA STATO DI FATTO

GENERAL CONTRACTOR		ITALFERR S.p.A.	
ATI bonifica IL PROGETTISTA INTEGRATORE Franco Persio Bocchetto iscritto all'Ordine degli Ingegneri della Provincia di Roma n° A 17000 - Sez. A settore Civile e Ambientale Data: Giugno 2015	CONSORZIO IRICAV DUE Il Direttore Data: Giugno 2015	Data:	SCALA : 1:1.000

COMMESSA	LOTTO	FASE	ENTE	TIPO DOC.	OPERA/DISCIPLINA	PROGR.	REV.
IN0D	02	D	I2	P7	CA0001	201	A

ATI bonifica

VISTO ATI BONIFICA	
Firma	Data
Ing.F.P.Bocchetto	Giugno 2015

Progettazione:

Rev.	Descrizione	Redatto	Data	Verificato	Data	Approvato	Data	Autorizzato
A	EMISSIONE	M.Colasurdo	10/06/2015	R.Tommasetti	10/06/2015	M.Sagletto	10/06/2015	Prof. Ing. Canale

Data: Giugno 2015

File: IN0D02D2P7CA0001201A__00A.DWG

CUP: J41E91000000009
CIG: 3320049F17

n. Elab.: