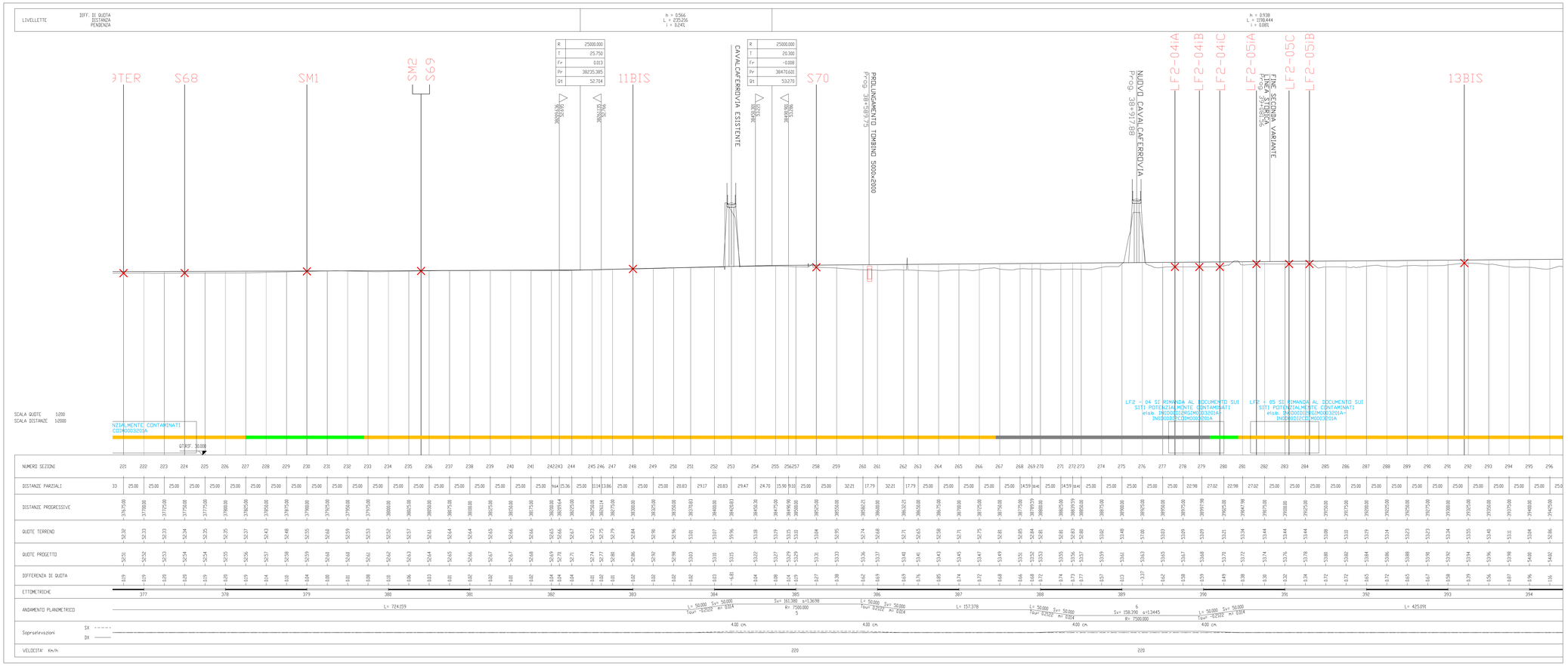

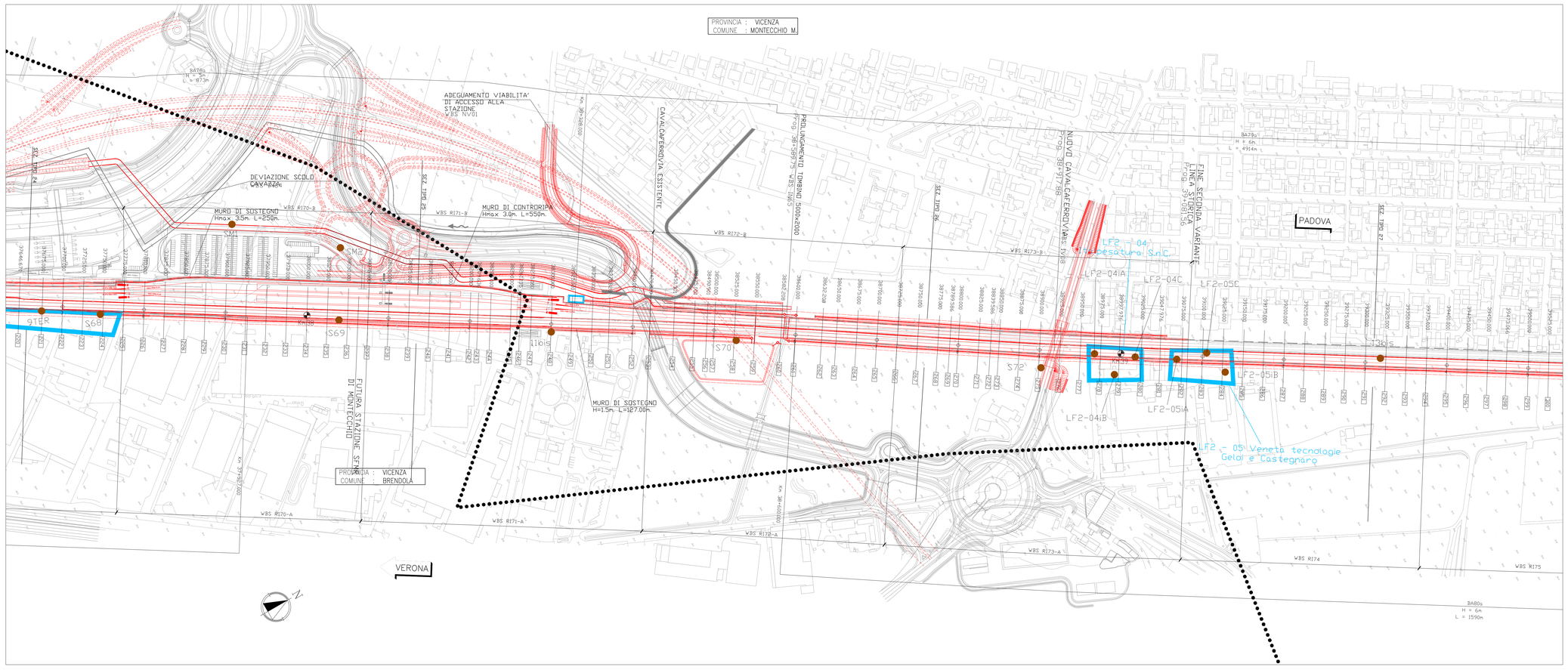

QUADRO D'UNIONE

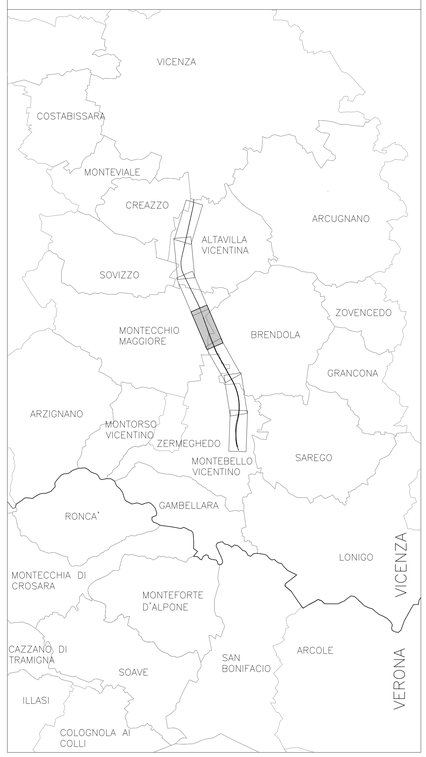

LEGENDA

- Punti di campionamento per la caratterizzazione ambientale delle terre
- Materiale conforme alla col. A della tabella 1 del D.Lgs. 152/2006
- Materiale conforme alla col. B della tabella 1 del D.Lgs. 152/2006
- Materiale non conforme alla col. A e B della tabella 1 del D.Lgs. 152/2006
- Piezometri
- Siti potenzialmente contaminati
- Ex cave e/o siti censiti da anagrafe
- Tracciato di progetto
- Limiti comunali

COMMITTENTE: RFI RETE FERROVIARIA ITALIANA – GRUPPO FERROVIE DELLO STATO ITALIANE

ALTA SORVEGLIANZA: ITALFERR – GRUPPO FERROVIE DELLO STATO ITALIANE

GENERAL CONTRACTOR: Consorzio IrioAV Due

INFRASTRUTTURE FERROVIARIE STRATEGICHE DEFINITE DALLA LEGGE OBIETTIVO N. 443/01

PROGETTO DEFINITIVO

LINEA AV/AC VERONA - PADOVA
SUB TRATTA VERONA - VICENZA
2° SUB LOTTO MONTEBELLO VICENTINO - BIVIO VICENZA

DISEGNO
CANTIERIZZAZIONE: PIANO DI UTILIZZO TERRE
PLANIMETRIA UBICAZIONE PUNTI DI CAMPIONAMENTO PER LA CARATTERIZZAZIONE AMBIENTALE DELLE TERRE - TAV. 4/15

GENERAL CONTRACTOR		ITALFERR S.p.A.	
ATI bonifica – IL PROGETTISTA INTEGRATORE – Ing. Franco Ferrato Bocchetto, iscritto all'Ordine degli Ingegneri della Provincia di Padova al n° 3884 - Sez. A settore Civile e Ambientale – Data: Giugno 2015	CONSORZIO IRICAV DUE – Il Direttore – Data: Giugno 2015	Data:	SCALA : 1:2.000/1:200

COMMESSA	LOTTO	FASE	ENTE	TIPO DOC.	OPERA/DISCIPLINA	PROGR.	REV.
IN0D	02	D	I2	P5	CA0001	207	A

ATI bonifica

VISTO ATI BONIFICA	
Firma: Ing.F.P.Bocchetto	Data: Giugno 2015

Progettazione:

Rev.	Descrizione	Redatto	Data	Verificato	Data	Approvato	Data	Autorizzato
A	EMISSIONE	S.Avezzo	15/05/15	G.Gavagnin	29/06/15	G.Gavagnin	10/06/15	Ing. G.Gavagnin

Data: Giugno 2015

File: IN0D02D2P5CA0001207A_00A.DWG | CUP: J41E91000000009 | CIG: 3320049F17 | n. Elab.: