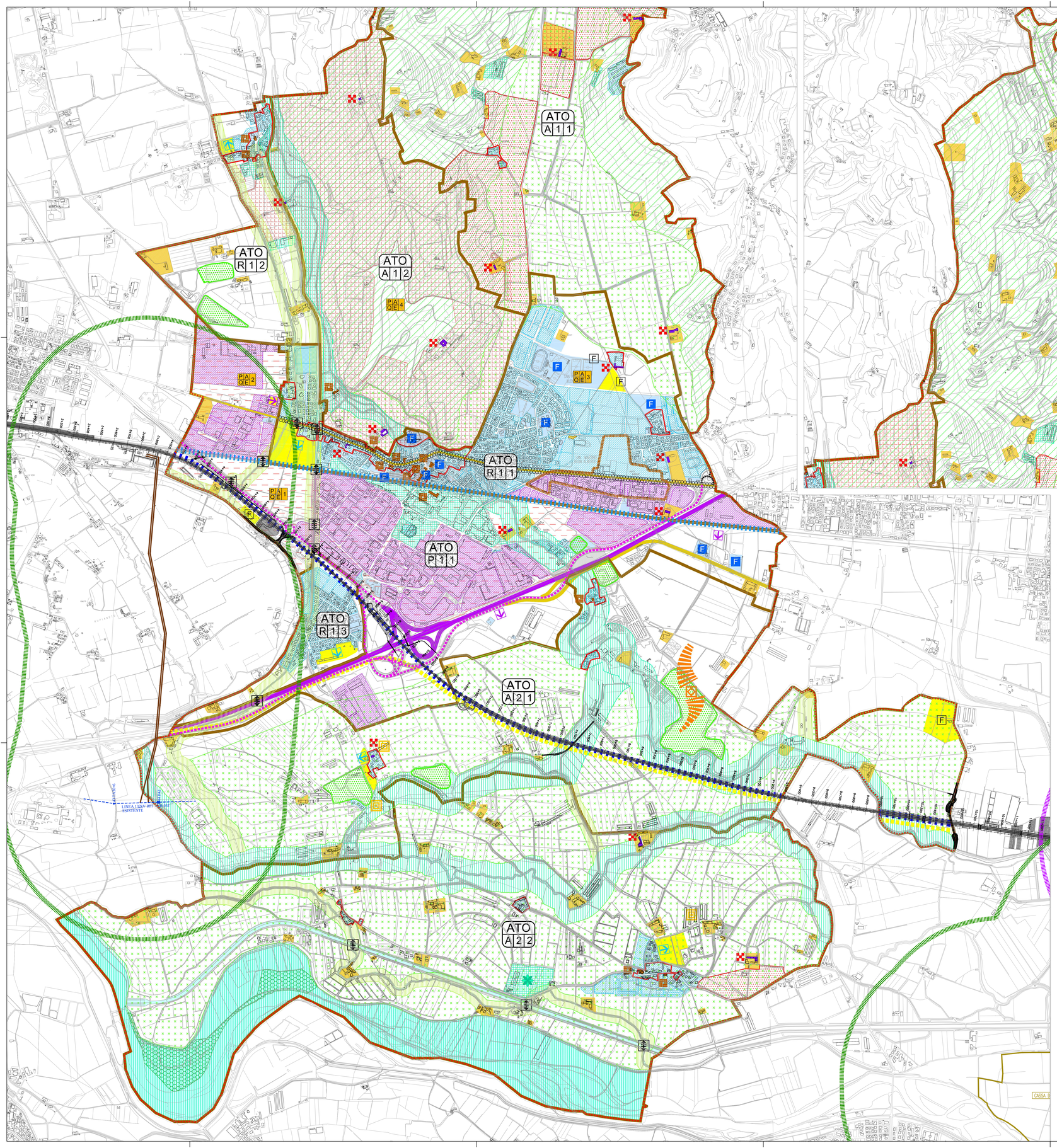

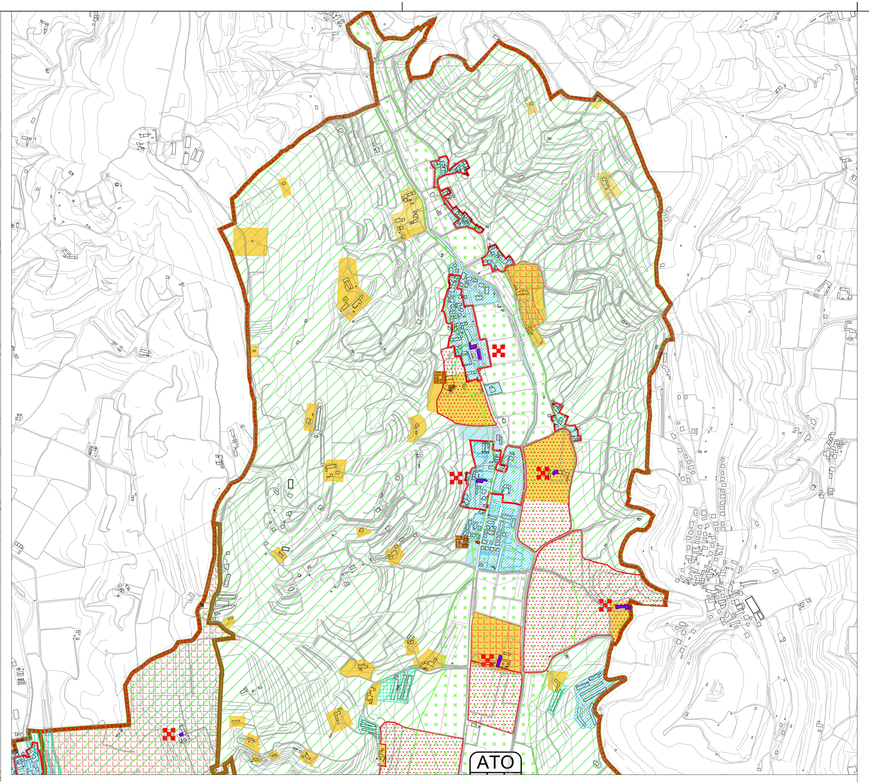

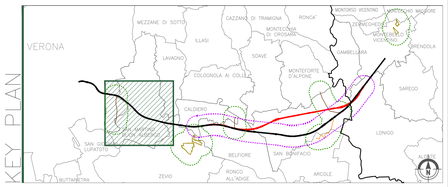

GENERALE

Rilevato — Viadotto — Galleria — Trincea — Variante di San Bonifacio

Tracciato PP — Opere complementari alla Variante S.Bonifacio — Elettrodotti PD

Tracciato PD — Elettrodotto esistente — Cavidotto PD

OPERE IN VARIANTE

Area indagine tracciato variante S.Bonifacio

Area indagine elettrodotti e nuovi siti di produzione inerti e recupero ambientale

LEGENDA

NORME TECNICHE

- CONFINE COMUNALE

AZIONI STRATEGICHE

- AREA DI URBANIZZAZIONE CONSOLIDATA RESIDENZIALE — Art. 18.1
- AREA DI URBANIZZAZIONE CONSOLIDATA PRODUTTIVA — Art. 18.1
- AREE DELLA PROGRAMMAZIONE URBANISTICA PREVIGENTE — Art. 18.8
- AREE DI RIQUALIFICAZIONE E RICONVERSIONE — Art. 18.2
- AREE DI RIQUALIFICAZIONE E RICONVERSIONE: AREA POLITIFERROVIALE — Art. 18.2.1
- AZIONI DELLA PIANIFICAZIONE DI LIVELLO SUPERIORE: PAQE 1. PARCO ALTA VELOCITÀ — Art. 18.4
  2. POLO TECNOLOGICO MOS — Art. 18.5
  3. CENTRO QUINTA — Art. 18.6.1
  4. TENUTA MUSELLA — Art. 18.5
- AREA STRATEGICA DI RIQUALIFICAZIONE, RICONVERSIONE E RISTRUTTURAZIONE: DISTRETTO POLITIFERROVIALE — Art. 18.6
- AREE OGGETTO PER INTERVENTI DIRETTI AL MIGLIORAMENTO DELLA QUALITÀ URBANA E TERRITORIALE — Art. 18.7
  Riqualificazione urbanistica e viraba edilizio di aree e ruoli nella SR11 in parte realizzate e con destinazioni residenziali e miste produttive/commerciali, in parte ancora aree della SR11, di rilevante cross residenza
- DYSFER INCONGRUE — Art. 18.10
- LINEE PREFERENZIALI DI SVILUPPO INSEDIATIVO RESIDENZIALE — Art. 18.9
- LINEE PREFERENZIALI DI SVILUPPO INSEDIATIVO PRODUTTIVO — Art. 18.9
- F — SERVIZI DI INTERESSE COMUNE DI MAGGIOR RILEVANZA ESISTENTI — Art. 18.8
- F — SERVIZI DI INTERESSE COMUNE DI MAGGIOR RILEVANZA DI PREVISIONE — Art. 18.8
- RIQUALIFICAZIONE DELLA SR11 FASCIA SUPERIORE E DEL TESSUTO INSEDIATIVO DI BORGO — Art. 18.3

VALORI E TUTELE

- CENTRI STORICI — Art. 16.1
- VILLE VENETE — Art. 16.3
- EDIFICI E COMPLESSI DI VALORE MONUMENTALE TESTIMONIALE — Art. 17.1
- NUCLEI STORICI: SISTEMA DELL'EVOLUZIONE CON VALORE STORICO - AMBIENTALE ESTERNA AL CENTRO STORICO — Art. 16.2
- PERTINENZA SCOPERTA DA TUTELARE — Art. 17.2
- CONTESTI FIGURATIVI DEI COMPLESSI MONUMENTALI — Art. 17.3
- AMBITI TERRITORIALI CLJ ATTRIBUIRE I CORRISPONDENTI OBIETTIVI DI TUTELA, RIQUALIFICAZIONE E VALORIZZAZIONE — Art. 18.12
- AMBITO DEL PARCO PONTONCELLO — Art. 13.3
- AREA NUCLEO (CORE AREA) — Art. 13.1
- CORRIDOI ECOLOGICI PRINCIPALI — Art. 13.1
- CORRIDOI ECOLOGICI SECONDARI — Art. 13.1
- AREE DI CONNESSIONE NATURALISTICA (BUFFER ZONE) — Art. 13.1
- ISOLE AD ELEVATA NATURALITÀ (STEPPING STONE) — Art. 13.1
- BARRIERE INFRASTRUTTURALI — Art. 13.2
- IDROGRAFIA PRINCIPALE — Art. 12.4.1

VIABILITA'

- AUTOSTRADA A4 MILANO - VENEZIA — Art. 19.1
- TANGENZIALI — Art. 19.1
- STRADE DI CONNESSIONE TERRITORIALE — Art. 19.1
- FERROVIA — Art. 19.3
- TAV ALTA CAPACITA' — Art. 19.5
- SCHEMA DIRETTORE TRACCIATO VIABILITA' TERRITORIALE: SISTEMA DELLE TANGENZIALI VENETE — Art. 19
- SCHEMA DIRETTORE TRATTO VIABILITA' SOVRACOMUNALE — Art. 19

AMBITI TERRITORIALI OMOGENEI

- ATO A/R/P — IDENTIFICAZIONE DEGLI ATO — Art. 27

SISTEMA AMBIENTALE "A"

SOTTOSISTEMA "A1" - AMBITO NATURALISTICO COLLINARE E PEDECOLLINARE

- ATO A1.1 — AMBITO NATURALISTICO COLLINARE E PEDECOLLINARE SETTENTRIONALE CON SISTEMA INSEDIATIVO CONSOLIDATO FRAZIONE DI MARCELLISE INTEGRATO CON NUCLEO DI INTERESSE CULTURALE — Art. 28.1.1
- ATO A1.2 — AMBITO NATURALISTICO COLLINARE E PEDECOLLINARE DI INTERESSE CULTURALE: TENUTA MUSELLA — Art. 28.1.2

SOTTOSISTEMA "A2" - AMBITO AGRICOLO DI PIANURA

- ATO A2.1 — AMBITO AGRICOLO PIANURA MERIDIONALE CON PRESENZA DI INSEDIAMENTI — Art. 28.2.1
- ATO A2.2 — AMBITO AGRICOLO - NATURALISTICO DEL FIUME ADIGE PIANURA MERIDIONALE CON SISTEMA INSEDIATIVO CONSOLIDATO FRAZIONE DI SAMBRUOTTA INTEGRATO CON NUCLEO DI INTERESSE CULTURALE — Art. 28.2.2

SISTEMA RESIDENZIALE "R"

SOTTOSISTEMA "R1" - RESIDENZIALE CONSOLIDATO

- ATO R1.1 — CAPOLUOGO SAN MARTINO BUON ALBERGO RESIDENZIALE CONSOLIDATO CON NUCLEO DI INTERESSE CULTURALE E PRESENZA DI AREE PRODUTTIVE — Art. 29.1.1
- ATO R1.2 — FRAZIONE PERTAPIZZE RESIDENZIALE CONSOLIDATO CON NUCLEO DI INTERESSE CULTURALE — Art. 29.1.2
- ATO R1.3 — QUARTIERE CASE NUOVE — Art. 29.1.3

SISTEMA PRODUTTIVO "P"

SOTTOSISTEMA "P1" - PRODUTTIVO

- ATO P1.1 — AMBITO POLO PRODUTTIVO — Art. 29.2.1

LEGENDA

COMMITTENTE:

RFI RETE FERROVIARIA ITALIANA
GRUPPO FERROVIE DELLO STATO ITALIANE

ALTA SORVEGLIANZA:

ITALFERR
GRUPPO FERROVIE DELLO STATO ITALIANE

GENERAL CONTRACTOR:

Consorzio IricAV Due

INFRASTRUTTURE FERROVIARIE STRATEGICHE DEFINITE DALLA LEGGE OBIETTIVO N. 443/01

PROGETTO DEFINITIVO

LINEA AV/AC VERONA - PADOVA
SUB TRATTA VERONA - VICENZA
2° SUB LOTTO MONTEBELLO VICENTINO - VICENZA

STUDIO DI IMPATTO AMBIENTALE - OPERE IN VARIANTE
QUADRO DI RIFERIMENTO PROGRAMMATICO
INQUADRAMENTO URBANISTICO DELL'OPERA NEL P.A.T. DI SAN MARTINO BUON ALBERGO

GENERAL CONTRACTOR		ITALFERR S.p.A.	
ATI bonifica IL PROGETTISTA INTEGRATORE Franco Persio Bocchetto iscritto all'Ordine degli Ingegneri della Provincia di Roma n. A 17761 dal 18/5/94 settore Civile e Ambientale Data: Luglio 2015	CONSORZIO IRICAV DUE Il Direttore Data: Luglio 2015	Data:	SCALA : 1:10.000

COMMESSA	LOTTO	FASE	ENTE	TIPO DOC.	OPERA/DISCIPLINA	PROGR.	REV.
IN0D	00	D	I2	P4	SA002P	001	C

VISTO ATI BONIFICA

ATI bonifica	Firma	Data
	Ing.F.P.Bocchetto	Luglio 2015

Progettazione:

Rev.	Descrizione	Redatto	Data	Verificato	Data	Approvato	Data	Autorizzato
A	EMISSIONE	M.Urgenti	15/05/15	R. Rossetto	11/05/15	M. De Stavola	12/05/15	Ing. F.P. Bocchetto
B	REVISIONE	M.Urgenti	Giugno 2015	R.Rossetto	Giugno 2015	M De Stavola	Giugno 2015	
C	REVISIONE	M.Urgenti	Luglio 2015	R.Rossetto	Luglio 2015	M De Stavola	Luglio 2015	
								Data: Luglio 2015

File: IN0D00DI2P4SA002P001C_ 00A.DWG	CUP: J41E91000000009	n. Elab.:
	CIG: 3220049F17	