

COMMITTENTE:



ALTA SORVEGLIANZA:



GENERAL CONTRACTOR:



INFRASTRUTTURE FERROVIARIE STRATEGICHE DEFINITE DALLA LEGGE OBIETTIVO N. 443/01

PROGETTO DEFINITIVO

**LINEA AV/AC VERONA - PADOVA
SUB TRATTA VERONA – VICENZA**

1° SUB LOTTO VERONA - MONTEBELLO VICENTINO

STUDIO DI IMPATTO AMBIENTALE – OPERE IN VARIANTE

QUADRO DI RIFERIMENTO PROGETTUALE

SCHEDE ITINERARI E PERCORSI PER IL TRASPORTO DEI MATERIALI

GENERAL CONTRACTOR		ITALFERR S.p.A.	SCALA:
ATI bonifica IL PROGETTISTA INTEGRATORE	Consorzio IRICAV DUE Il Direttore		-
Franco Persio Bocchetto Dottore in Ingegneria Civile iscritto all'Ordine degli Ingegneri della Provincia di Roma al n° 8664 – Sez. A settore Civile ed Ambientale			
Luglio 2015	Luglio 2015		

COMMESSA LOTTO FASE ENTE TIPO DOC. OPERA/DISCIPLINA Progr. REV.

I	N	0	D	0	0	D	I	2	S	H	S	A	0	0	0	G	0	0	3	C
---	---	---	---	---	---	---	---	---	---	---	---	---	---	---	---	---	---	---	---	---

ATI bonifica	VISTO ATI BONIFICA	
	Firma	Data
	Ing. F. P. Bocchetto	Luglio 2015

Progettazione

Rev.	Descrizione	Redatto	Data	Verificato	Data	Approvato	Data	Autorizzato
A	EMISSIONE	F. Fantini	16/04/15	L.Visci	23/04/15	M. Saglietto	13/05/15	Prof. Ing Canale Data: Luglio 2015
B	EMISSIONE	F. Fantini	09/06/15	L.Visci	10/06/15	M. Saglietto	12/06/15	
C	REVISIONE PER ISTRUTTORIA ITALFERR DEL 21/07/15	F. Fantini	29/07/15	L.Visci	30/07/15	M. Saglietto	31/07/15	

File: IN0D00DI2SHSA000G003C_00A	CUP: J41E91000000009	n. Elab.:
	CIG: 3320049F17	

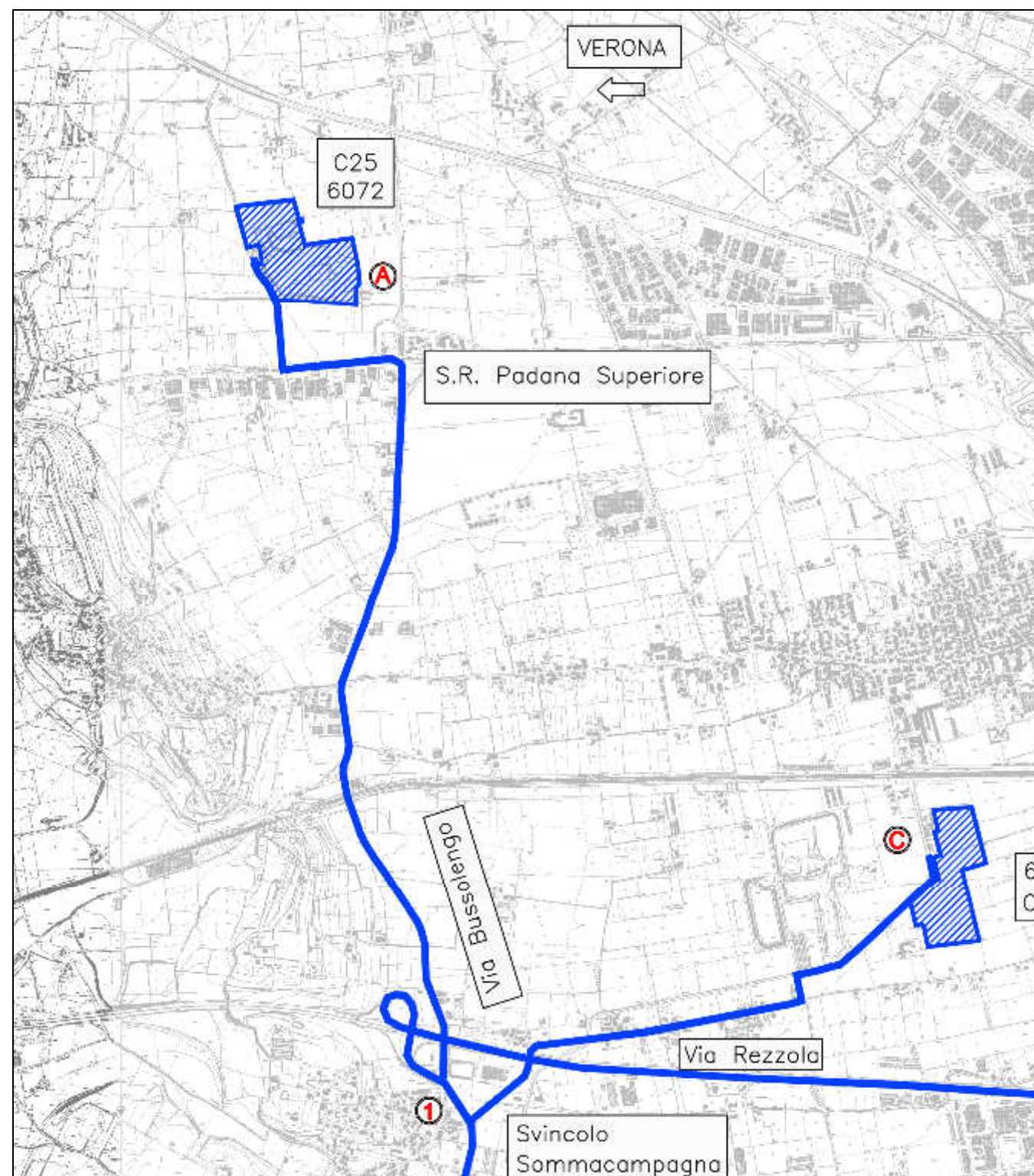
SCHEDA ITINERARI/PERCORSI TRASPORTO MATERIALI TRATTO A-1

Denominazione strade interessate:	Strada provinciale Bussolengo Villafranca; Via Molinara	
Ente gestore:	Provincia di Verona	
Lunghezza tratto (m)	4800	
Caratteristiche stradali:		
• Larghezza carreggiata (m)	6	
• n. corsie per senso di marcia	1	
• banchine	Si	
• marciapiede	No	
Stato del fondo stradale:		
• asfaltato	Si	Discreto
• bianco	No	
Interferenze:		
• centri abitati attraversati	No	
• fronte edificato	Si	Misto
• Punti critici o limitazioni viabilità	Presenza di svincolo Autostradale	
VEDI TAVOLE: IN0D00DI2A3CA0001001C-2C_00B		



DOCUMENTAZIONE FOTOGRAFICA

STRALCIO PLANIMETRICO



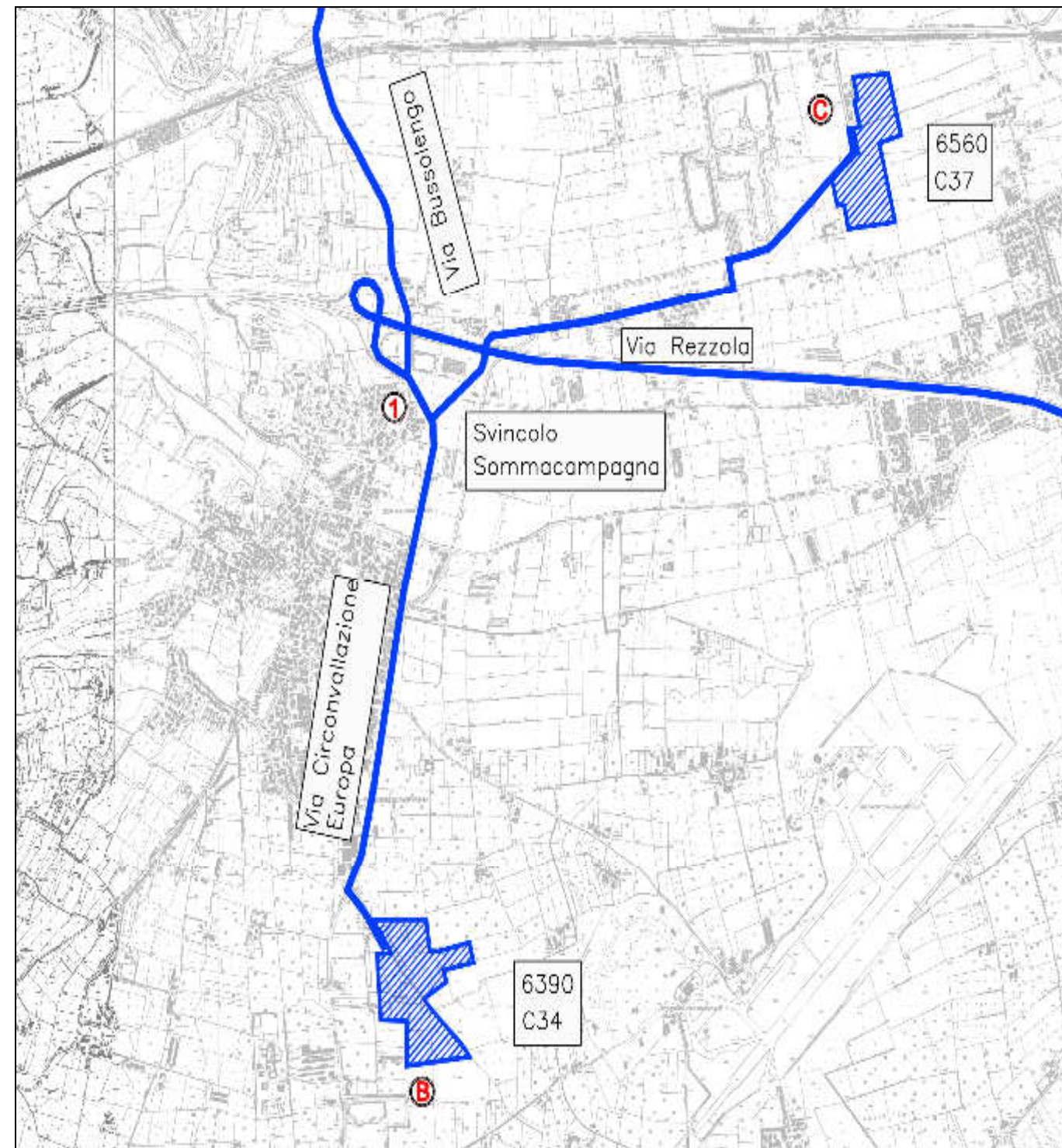
SCHEDA ITINERARI/PERCORSI TRASPORTO MATERIALI TRATTO B-1

Denominazione strade interessate:	Via Circonvallazione Europa	
Ente gestore:	Comune di Sommacampagna	
Lunghezza tratto (m)	2500	
Caratteristiche stradali:		
• Larghezza carreggiata (m)	7,50	
• n. corsie per senso di marcia	1	
• banchine	Si	
• marciapiede	No	
Stato del fondo stradale:		
• asfaltato	Si	Buono
• bianco	No	
Interferenze:		
• centri abitati attraversati	Si	
• fronte edificato	Si	Misto
• Punti critici o limitazioni viabilità	Presenza di svincolo Autostradale	
VEDI TAVOLE:	IN0D00DI2A3CA0001001C-2C_00B	



DOCUMENTAZIONE FOTOGRAFICA

STRALCIO PLANIMETRICO



SCHEDA ITINERARI/PERCORSI TRASPORTO MATERIALI TRATTO C-1

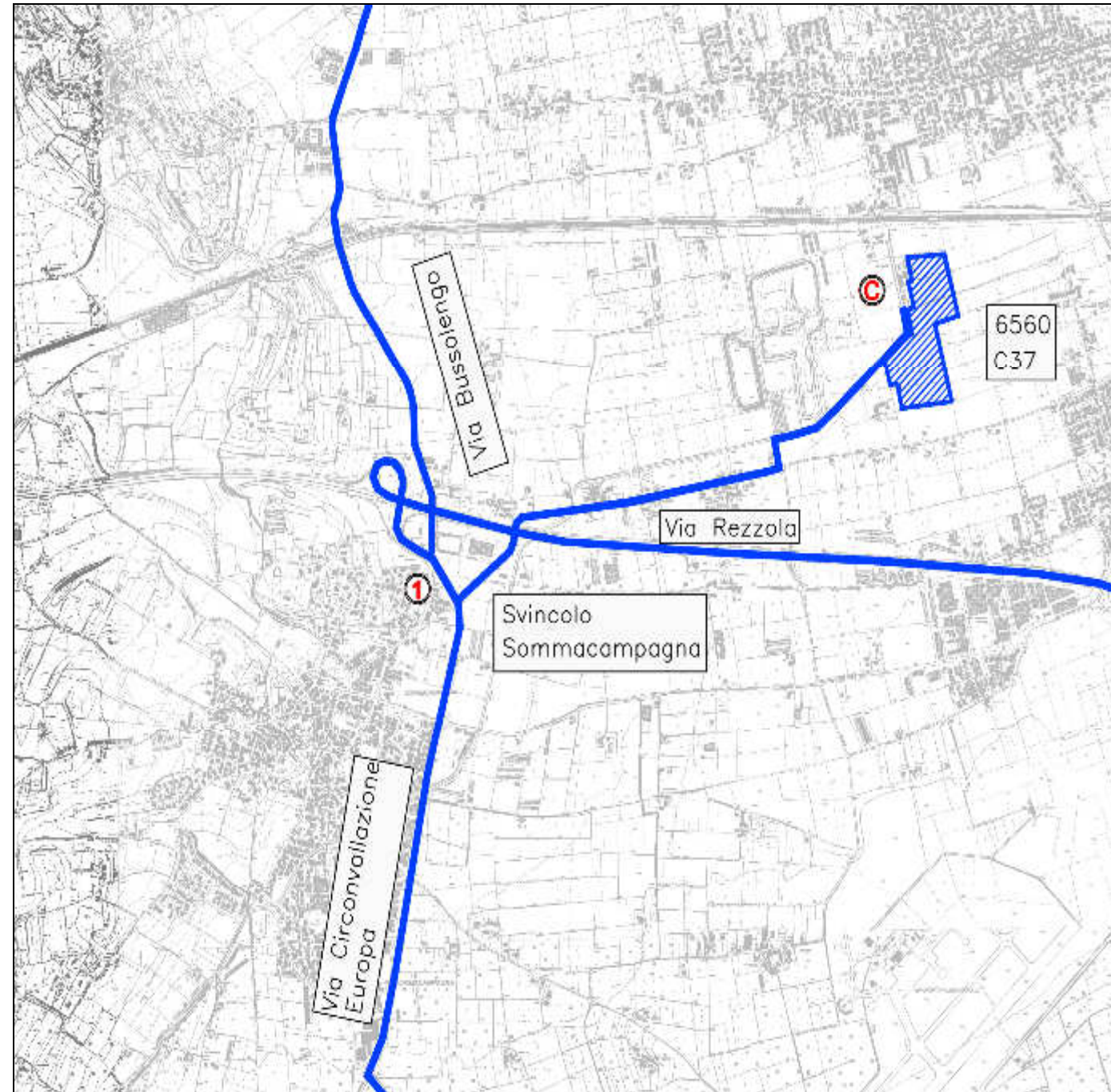
Denominazione strade interessate:	Via Rezzola
Ente gestore:	Provincia di verona
Lunghezza tratto (m)	4000
Caratteristiche stradali:	
• Larghezza carreggiata (m)	5,60
• n. corsie per senso di marcia	1
• banchine	Si
• marciapiede	No
Stato del fondo stradale:	Si Dissestato
• asfaltato	Si
• bianco	
Interferenze:	
• centri abitati attraversati	Si
• fronte edificato	Si Residenziale
• Punti critici o limitazioni viabilità	Presenza d' intersezione a raso

VEDI TAVOLE: IN0D00DI2A3CA0001001C-2C_00B



DOCUMENTAZIONE FOTOGRAFICA

STRALCIO PLANIMETRICO



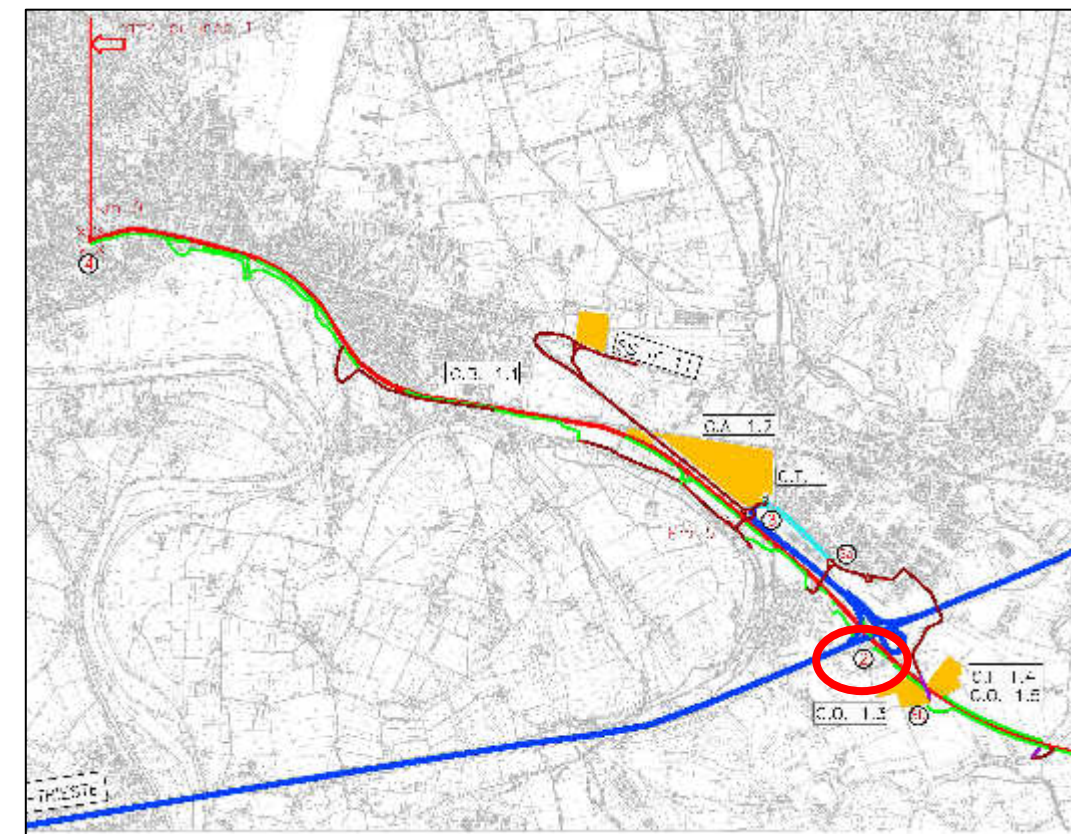
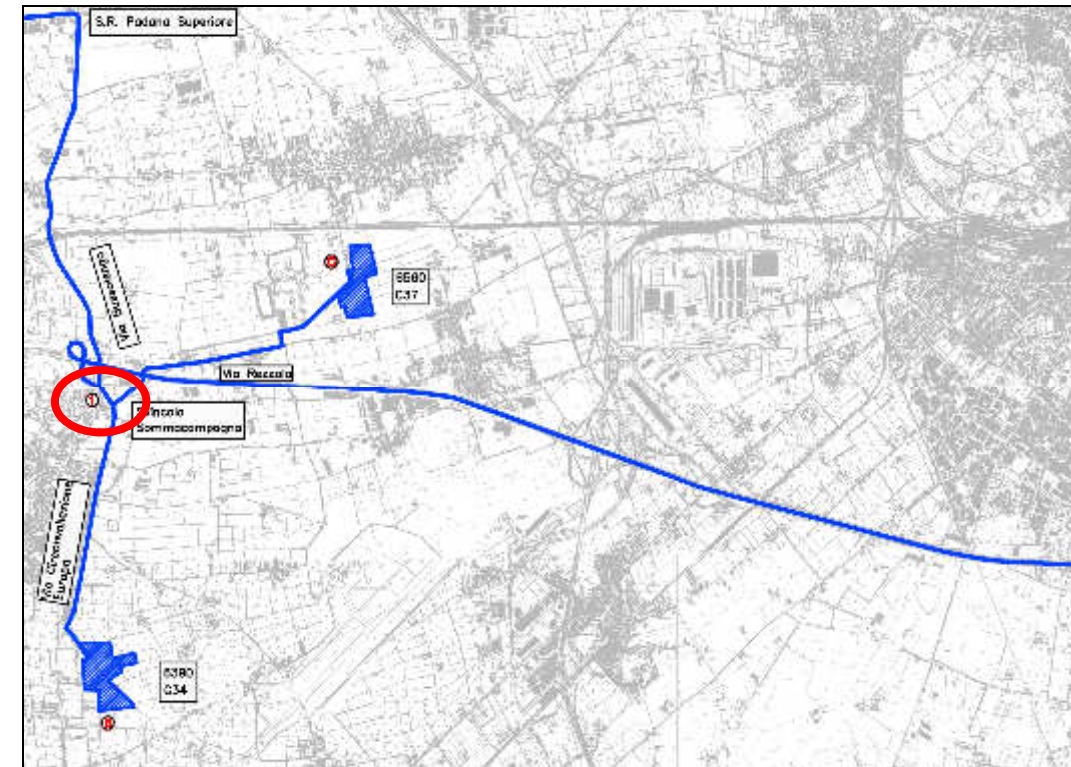
SCHEDA ITINERARI/PERCORSI TRASPORTO MATERIALI TRATTO 1-2

Denominazione strade interessate:	Autostrada A4 Torino -Trieste	
Ente gestore:	Autostrade per L'Italia	
Lunghezza tratto (m)	18100	
Caratteristiche stradali:		
• Larghezza carreggiata (m)	26	
• n. corsie per senso di marcia	3	
• banchine	Si	
• marciapiede	No	
Stato del fondo stradale:		
• asfaltato	Si	Buono
• bianco		
Interferenze:		
• centri abitati attraversati	Si	
• fronte edificato	Si	Misto
• Punti critici o limitazioni viabilità	Presenza di svincoli autostradali	
VEDI TAVOLE:	IN0D00DI2A3CA0001001C-2C_00B	



DOCUMENTAZIONE FOTOGRAFICA

STRALCIO PLANIMETRICO



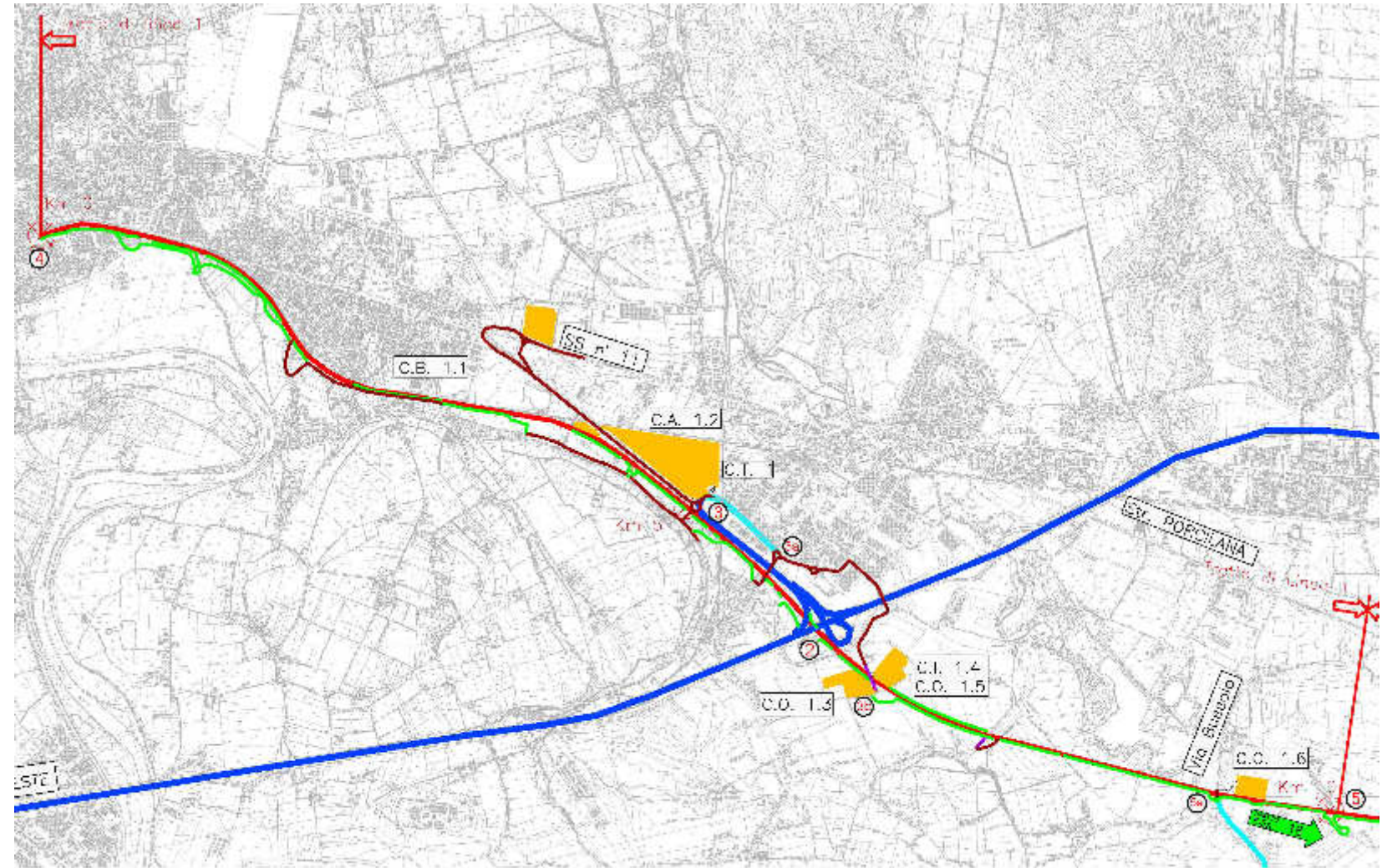
**SCHEDA ITINERARI/PERCORSI TRASPORTO MATERIALI TRATTO 4-5
(4-3a-3b-5a-5)**

Denominazione strade interessate:	Pista di cantiere Tratto di linea 1	
Ente gestore:		
Lunghezza tratto (m)	10000	
Caratteristiche stradali:		
• Larghezza carreggiata (m)	6	
• n. corsie per senso di marcia	1	
• banchine	Si	
• marciapiede	No	
Stato del fondo stradale:		
• asfaltato	Si	Buono
• bianco		
Interferenze:		
• centri abitati attraversati	Si	
• fronte edificato	Si	Misto
• Punti critici o limitazioni viabilità	Presenza di rotatorie e intersezioni a raso	

VEDI TAVOLE: IN0D00DI2A3CA0001001C-2C_00B

DOCUMENTAZIONE FOTOGRAFICA

STRALCIO PLANIMETRICO



SCHEDA ITINERARI/PERCORSI TRASPORTO MATERIALI TRATTO 2-3

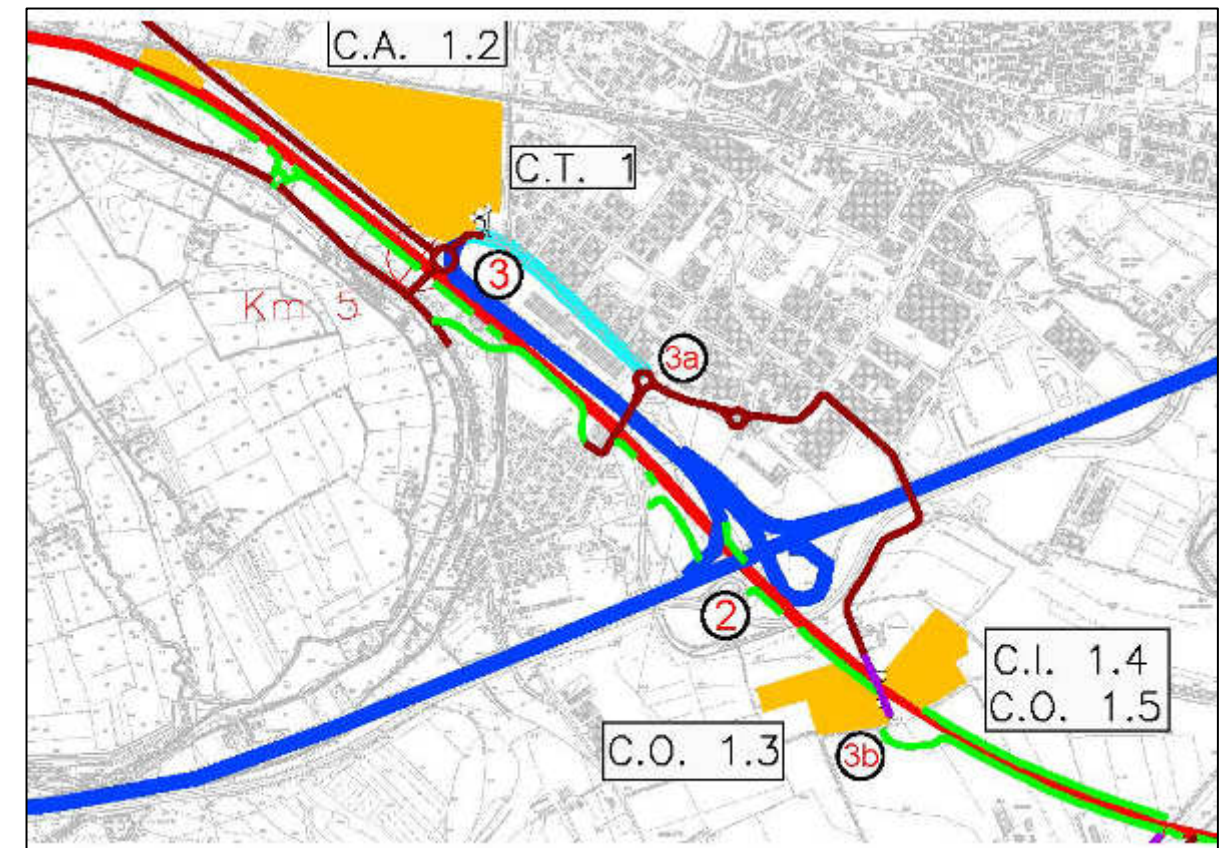
Denominazione strade interessate:	Raccordo Autostradale Verona EST	
Ente gestore:	Autostrade per L'Italia	
Lunghezza tratto (m)	1200	
Caratteristiche stradali:		
• Larghezza carreggiata (m)	17 (R.A)	
• n. corsie per senso di marcia	2 (R.A)	
• banchine	Si	
• marciapiede	No (R.A)	
Stato del fondo stradale:		
• asfaltato	Si	Buono (RA)
• bianco		
Interferenze:		
• centri abitati attraversati	Si	
• fronte edificato	Si	Commerciale
• Punti critici o limitazioni viabilità	Presenza di svincoli autostradali e Rotatoria	
VEDI TAVOLE: IN0D00DI2A3CA0001001C-2C_00B		



Raccordo autostradale verona est

DOCUMENTAZIONE FOTOGRAFICA

STRALCIO PLANIMETRICO



SCHEDA ITINERARI/PERCORSI TRASPORTO MATERIALI TRATTO 3-3a

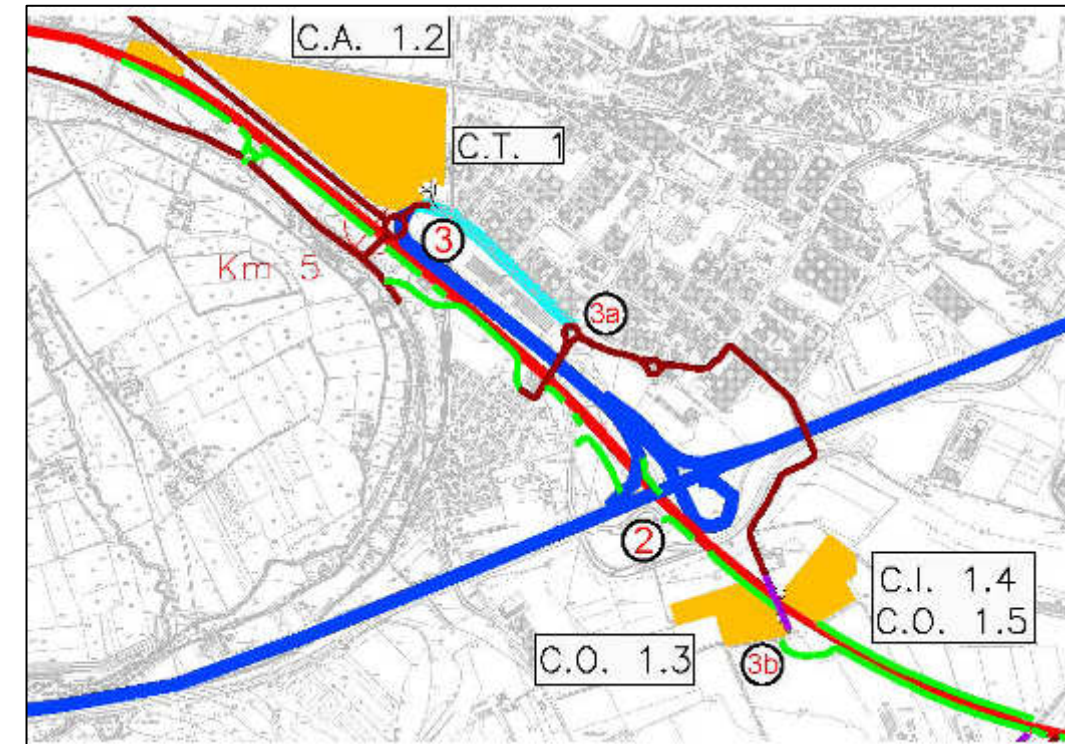
Denominazione strade interessate:	Via del Lavoro	
Ente gestore:	Comune di San Martino Buon Albergo	
Lunghezza tratto (m)	800	
Caratteristiche stradali:		
• Larghezza carreggiata (m)	7 (Via del Lavoro), (presenza di corsie specializzate)	
• n. corsie per senso di marcia	1 (Via del Lavoro), (presenza di corsie specializzate)	
• banchine	Si	
• marciapiede	Si (Via del Lavoro)	
Stato del fondo stradale:		
• asfaltato	Si	Discreto (Via del Lavoro)
• bianco		
Interferenze:		
• centri abitati attraversati	Si	
• fronte edificato	Si	Commerciale
• Punti critici o limitazioni viabilità	Rotatoria	
VEDI TAVOLE: IN0D00DI2A3CA0001001C-2C_00B		



Viale del lavoro

DOCUMENTAZIONE FOTOGRAFICA

STRALCIO PLANIMETRICO

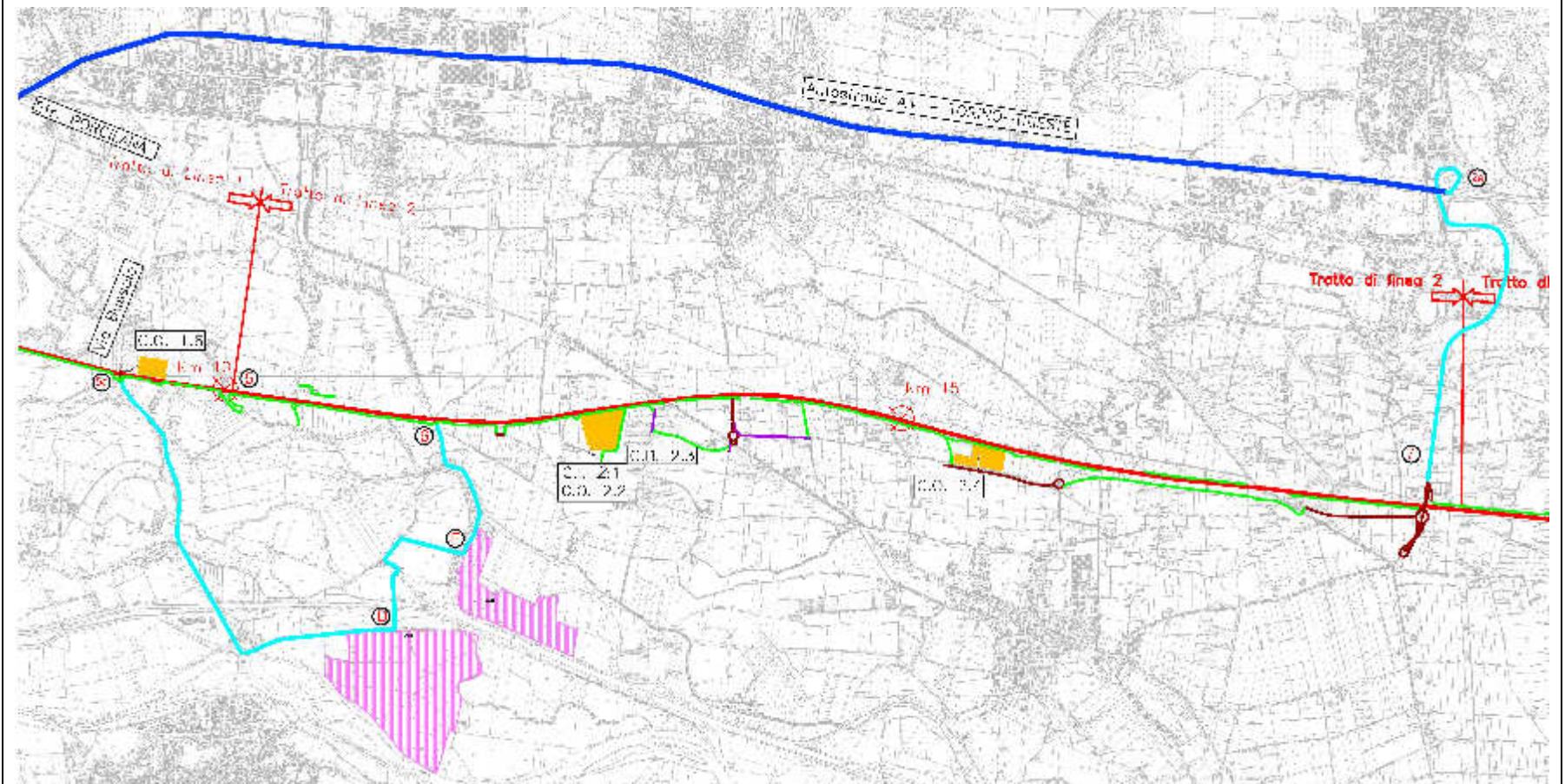


**SCHEDA ITI8NERARI/PERCORSI TRASPORTO MATERIALI
TRATTO 5-7 (5-6-7)**

Denominazione strade interessate:	Pista di cantiere Tratto di linea 2	
Ente gestore:		
Lunghezza tratto (m)	9100	
Caratteristiche stradali:		
• Larghezza carreggiata (m)	6	
• n. corsie per senso di marcia	1	
• banchine	Si	
• marciapiede	No	
Stato del fondo stradale:		
• asfaltato	Si	Buono
• bianco		
Interferenze:		
• centri abitati attraversati	No	
• fronte edificato	No	
• Punti critici o limitazioni viabilità	Presenza di rotonde e intersezioni a raso	
VEDI TAVOLE:	IN0D00DI2A3CA0001001C-2C_00B	

DOCUMENTAZIONE FOTOGRAFICA

STRALCIO PLANIMETRICO



SCHEDA ITINERARI/PERCORSI TRASPORTO MATERIALI TRATTO 2-2a

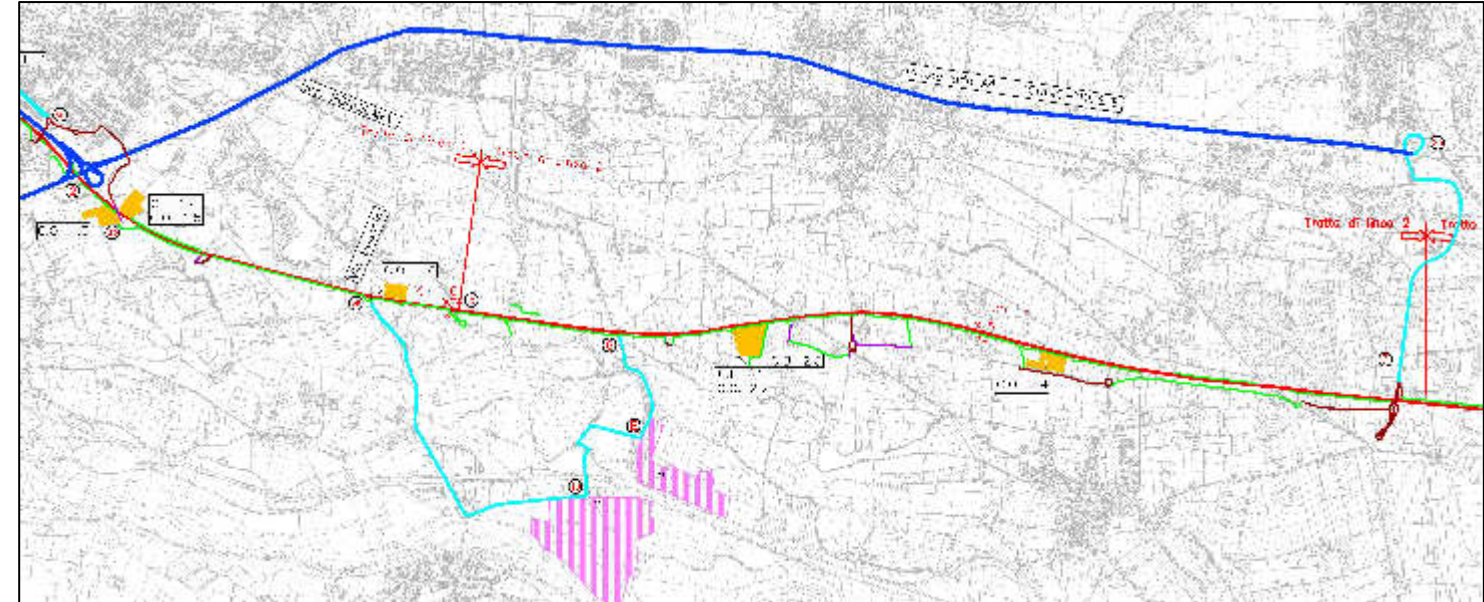
Denominazione strade interessate:	A4 Torino-Triste
Ente gestore:	Autostrade per L'Italia;
Lunghezza tratto (m)	10700
Caratteristiche stradali:	
• Larghezza carreggiata (m)	26 (A4 Torino-Triste);
• n. corsie per senso di marcia	3 A4 (Torino-Triste);
• banchine	Si
• marciapiede	No
Stato del fondo stradale:	
• asfaltato	Si Buono
• bianco	No
Interferenze:	
• centri abitati attraversati	Si
• fronte edificato	Si Misto
• Punti critici o limitazioni viabilità	Presenza di svincoli autostradali
VEDI TAVOLE: IN0D00DI2A3CA0001001C-2C_00B	



A4 Torino-Trieste

DOCUMENTAZIONE FOTOGRAFICA

STRALCIO PLANIMETRICO



SCHEDA ITINERARI/PERCORSI TRASPORTO MATERIALI TRATTO 2a-7

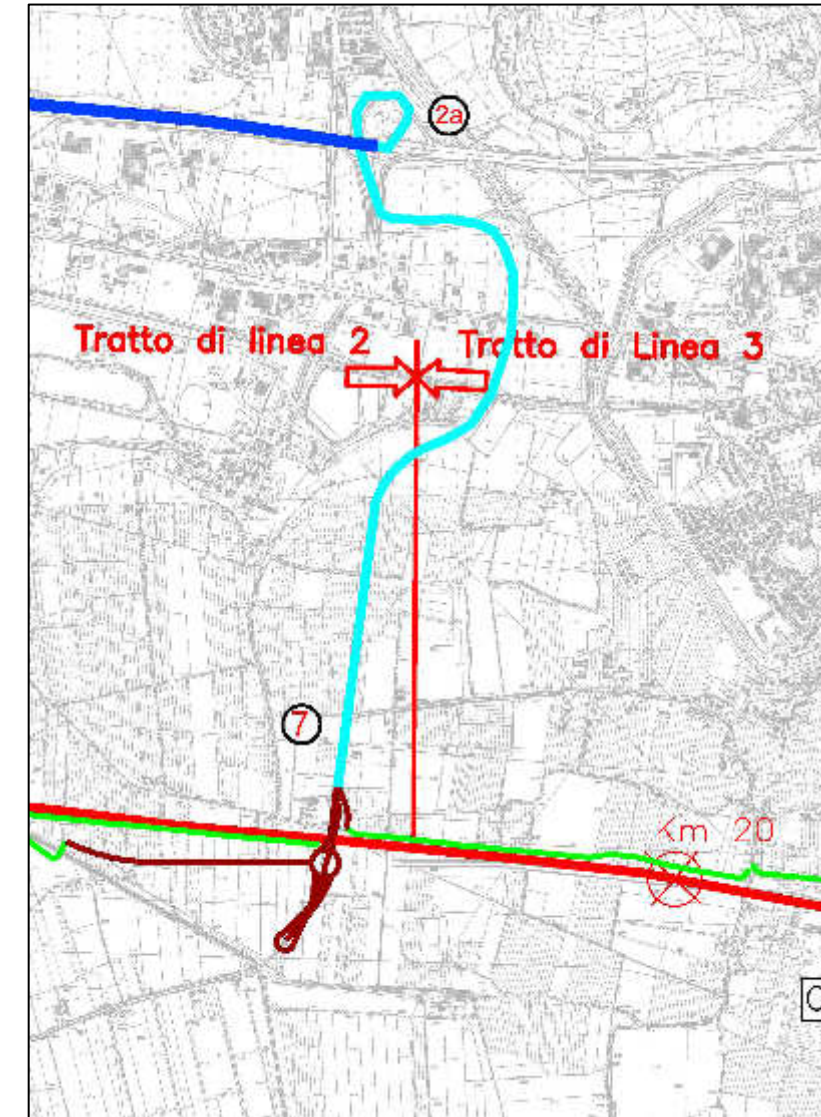
Denominazione strade interessate:	S.P. 38
Ente gestore:	Provincia
Lunghezza tratto (m)	3200
Caratteristiche stradali:	
• Larghezza carreggiata (m)	7 (S.P.38);
• n. corsie per senso di marcia	1 (S.P.38);
• banchine	Si
• marciapiede	No
Stato del fondo stradale:	
• asfaltato	Si Buono
• bianco	No
Interferenze:	
• centri abitati attraversati	Si
• fronte edificato	Si Misto
• Punti critici o limitazioni viabilità	Presenza di svincoli autostradali
VEDI TAVOLE: IN0D00DI2A3CA0001001C-2C_00B	



S.P. 38

DOCUMENTAZIONE FOTOGRAFICA

STRALCIO PLANIMETRICO

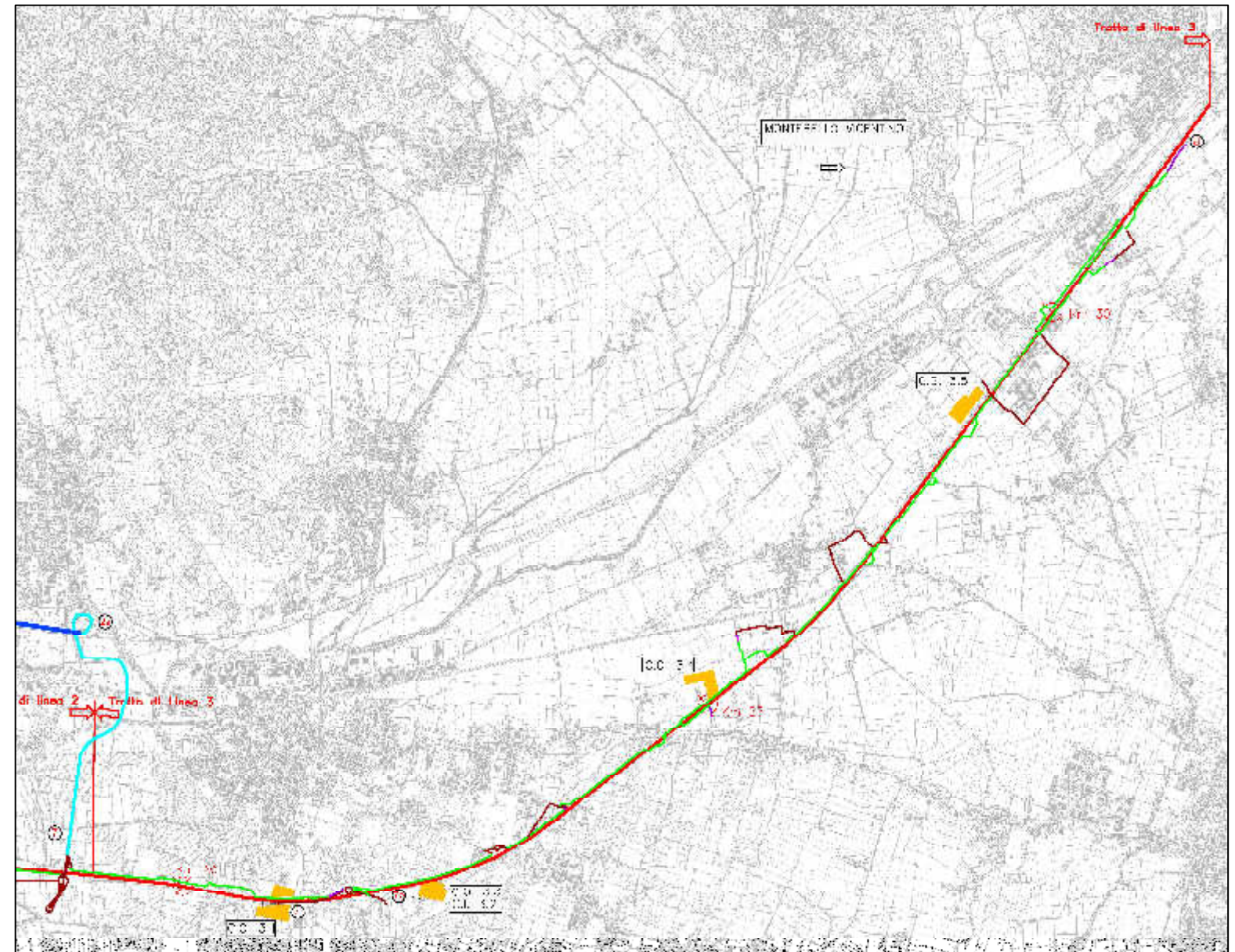


**SCHEDA ITINERARI/PERCORSI TRASPORTO MATERIALI TRATTO 7-8
(7-7a-7b-8)**

Denominazione strade interessate:	Pista di cantiere Tratto di linea 3	
Ente gestore:		
Lunghezza tratto (m)	15900	
Caratteristiche stradali:		
• Larghezza carreggiata (m)	6	
• n. corsie per senso di marcia	1	
• banchine	Si	
• marciapiede	No	
Stato del fondo stradale:		
• asfaltato	Si	Buono
• bianco		
Interferenze:		
• centri abitati attraversati	Si	
• fronte edificato	Si	Commerciale
• Punti critici o limitazioni viabilità	Presenza di rotatorie e intersezioni a raso	
VEDI TAVOLE:	IN0D00DI2A3CA0001001C-2C_00B	

DOCUMENTAZIONE FOTOGRAFICA

STRALCIO PLANIMETRICO



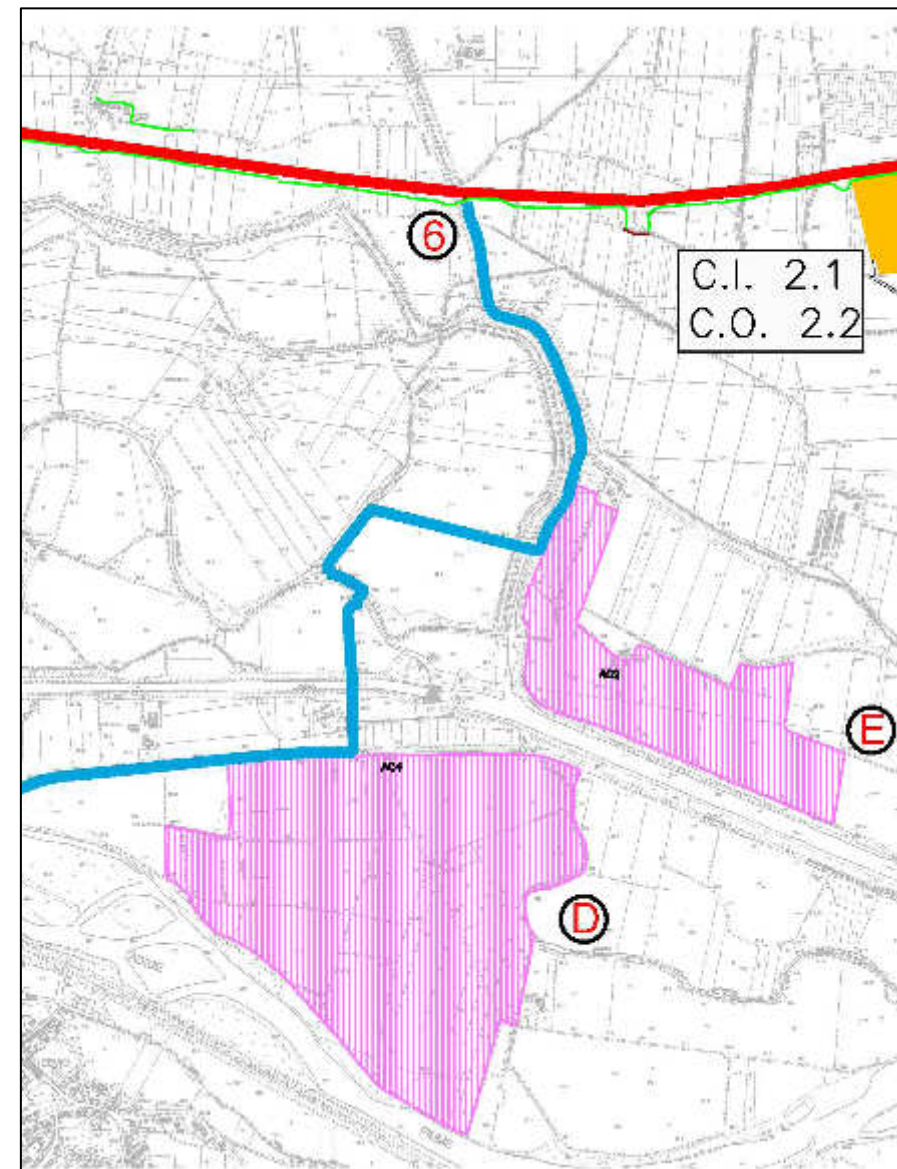
SCHEDA ITINERARI/PERCORSI TRASPORTO MATERIALI TRATTO D-E

Denominazione strade interessate:	Via Mazzagnina; Via Boscaglia	
Ente gestore:		
Lunghezza tratto (m)	1280	
Caratteristiche stradali:		
• Larghezza carreggiata (m)	3,80	
• n. corsie per senso di marcia	1	
• banchine	No	
• marciapiede	No	
Stato del fondo stradale:		
• asfaltato	Si	Buono
• bianco		
Interferenze:		
• centri abitati attraversati	No	
• fronte edificato	No	
• Punti critici o limitazioni viabilità		
VEDI TAVOLE:	IN0D00DI2A3CA0001001C-2C_00B	



DOCUMENTAZIONE FOTOGRAFICA

STRALCIO PLANIMETRICO



SCHEDA ITINERARI/PERCORSI TRASPORTO MATERIALI TRATTO E-6

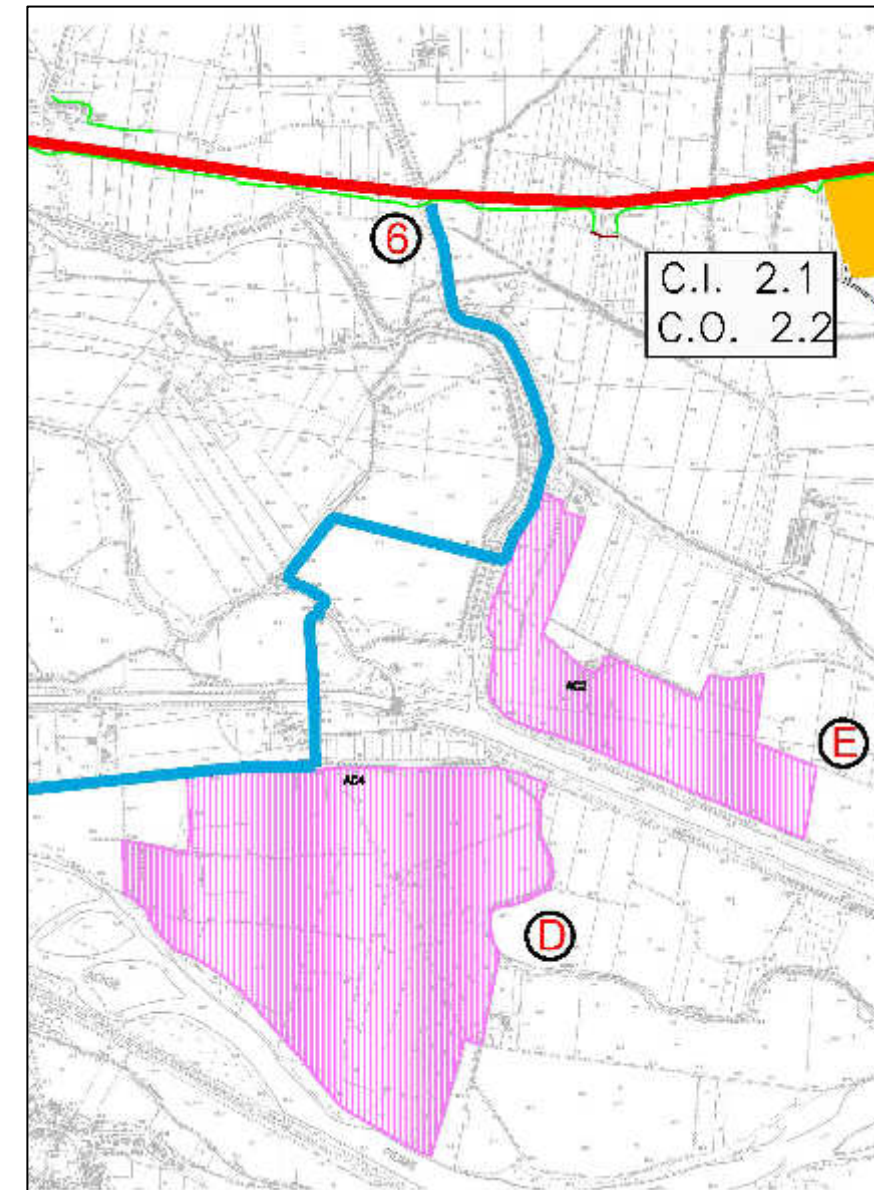
Denominazione strade interessate:	Località Sabbionara
Ente gestore:	
Lunghezza tratto (m)	1100
Caratteristiche stradali:	
• Larghezza carreggiata (m)	3,50
• n. corsie per senso di marcia	1
• banchine	No
• marciapiede	No
Stato del fondo stradale:	
• asfaltato	No
• bianco	
Interferenze:	
• centri abitati attraversati	No
• fronte edificato	No
• Punti critici o limitazioni viabilità	

VEDI TAVOLE: IN0D00DI2A3CA0001001C-2C_00B



DOCUMENTAZIONE FOTOGRAFICA

STRALCIO PLANIMETRICO



SCHEDA ITINERARI/PERCORSI TRASPORTO MATERIALI TRATTO 5a-D

Denominazione strade interessate:	Località Sabbionara	
Ente gestore:		
Lunghezza tratto (m)	3360	
Caratteristiche stradali:		
• Larghezza carreggiata (m)	7,00	
• n. corsie per senso di marcia	1	
• banchine	No	
• marciapiede	No	
Stato del fondo stradale:		
• asfaltato	Si	Buono
• bianco		
Interferenze:		
• centri abitati attraversati	No	
• fronte edificato	No	
• Punti critici o limitazioni viabilità		
VEDI TAVOLE:	IN0D00DI2A3CA0001001C-2C_00B	



DOCUMENTAZIONE FOTOGRAFICA

STRALCIO PLANIMETRICO

