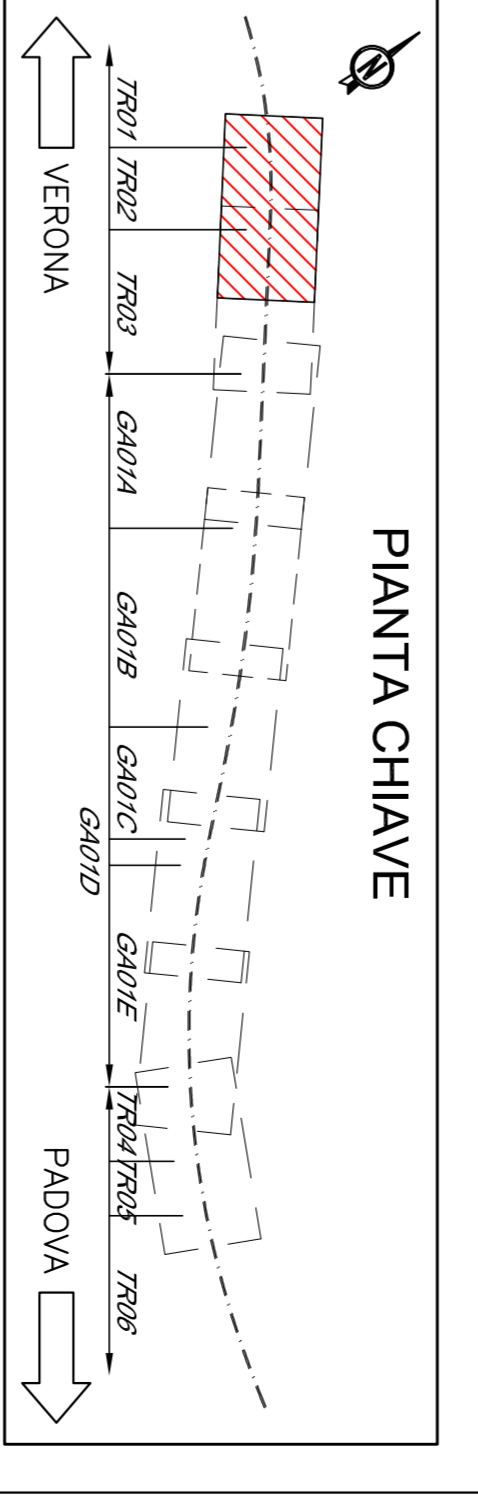
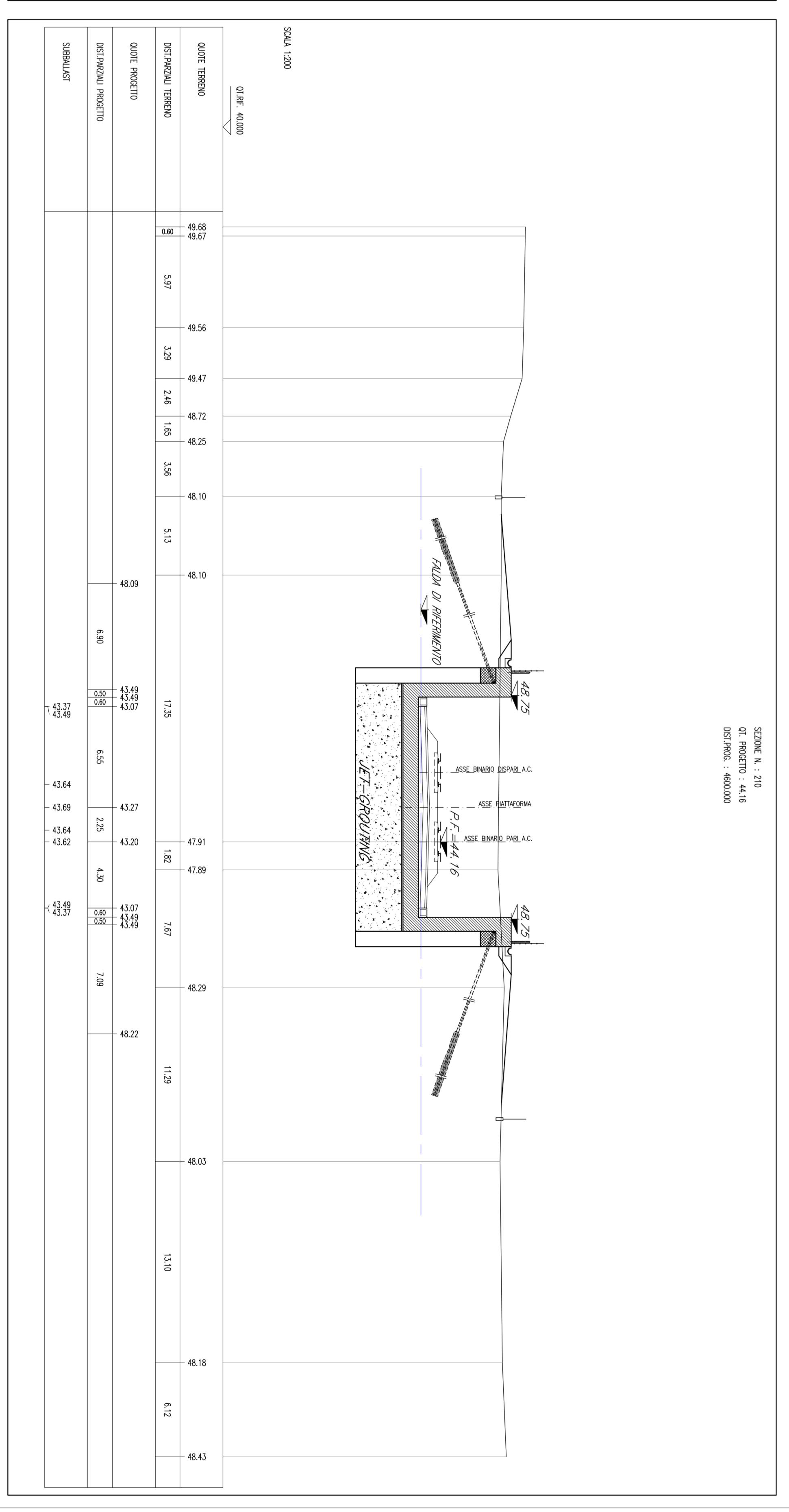
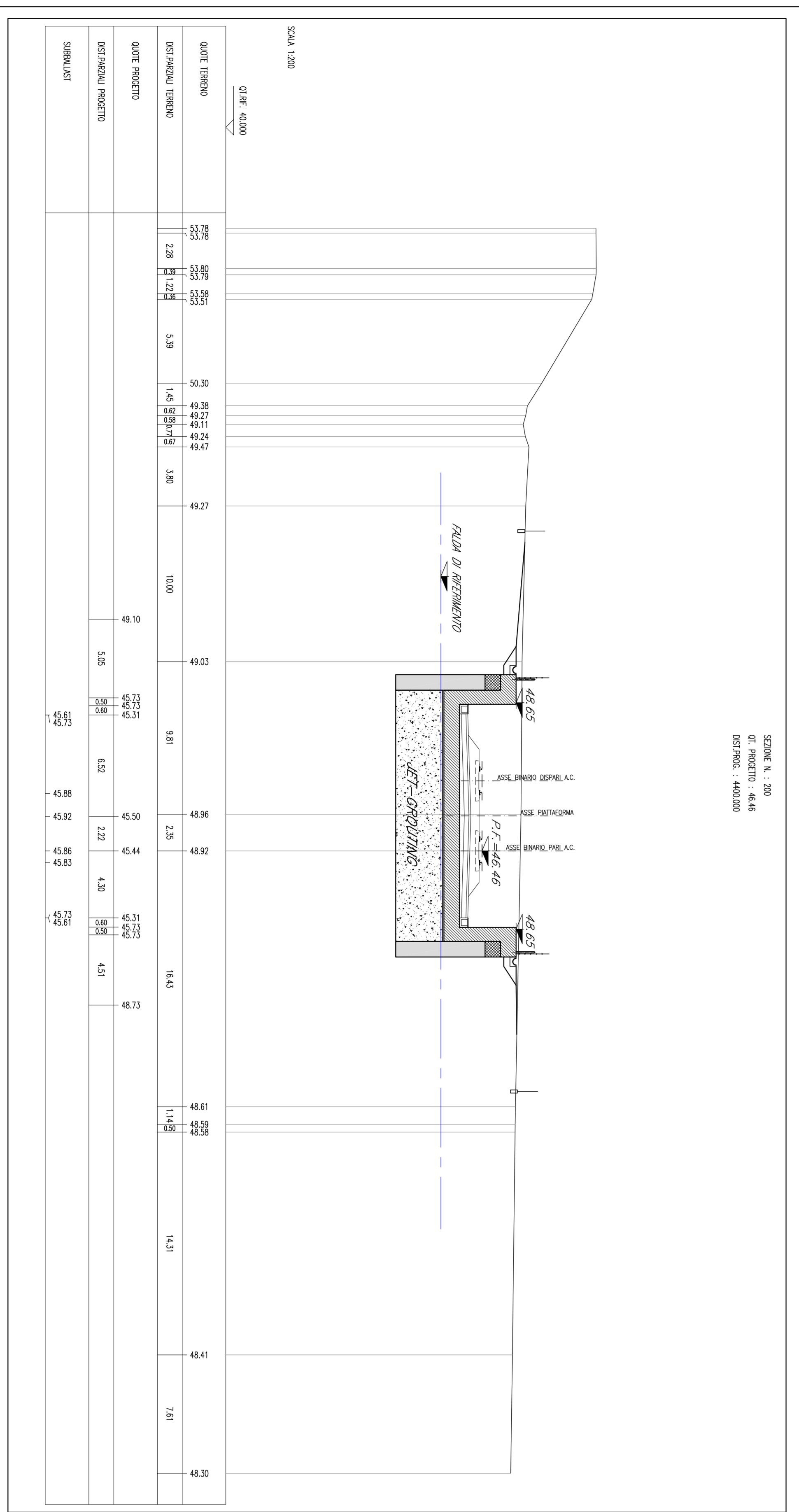


PIANTA SCALI  
Scala 1:500

SEZIONI TRASVERSALI  
Scala 1:200



COMITENTE: **RFI** - R.F. Infrastrutture Ferrovie Italiane

ALTA SORVEGLIANZA: **ITALFER** - Società per Azioni

GENERAL CONTRACTOR: **General High Way**

INFRASTRUTTURE FERROVIARIE STRATEGICHE DEFINITE DALLA LEGGE OBBIETTIVO N. 443/01

PROGETTO DEFINITIVO

LINEA AN/C VERONA - PADOVA  
5<sup>o</sup> SUB LOTTO VERONA - MONTIBELLO VICENTINO

DISEGNO: TRONCEA FERROVIARIA DAL KM 4+342.00 AL KM 4+530.00  
TRINCEE APPROCCIO G.A. SMARTINO-SISTEMAZIONE FINALE PIANTA E SEZIONI LUNGITUDINALI

GENERAL CONTRACTOR: **ITALFER S.P.A.**

PROGETTO: **ATI bonifica**

PROF. REV. **TR02100**

PROF. REV. **002**

PROF. REV. **C**

SCALE: 1:500 / 1:300

REVISIONE	DATA	CAUSA	PROF.	REV.
A	04/11/2011	PROVA	TR02100	002
B	04/11/2011	PROVA	TR02100	002
C	04/11/2011	PROVA	TR02100	002