SEZIONI TRASVERSALI

Scala 1:200

SEZIONE N. : 307
QT. PROGETTO : 39.481
DIST.PROG. : 6900.000
DIST.PREC. : 25.000
DIST.SUCC. : 25.000

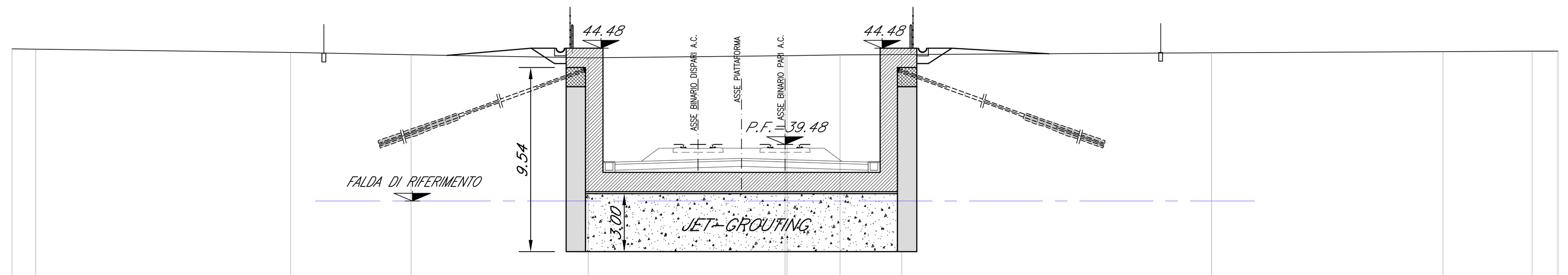

SCALA 1:200

QT.RIF. 25.000

QUOTE TERRENO	44.44, 44.42, 44.25, 44.13, 43.97, 44.08, 44.08, 44.12, 44.14, 44.23, 44.29, 44.32, 44.32
DIST.PARZIALI TERRENO	1.23, 13.19, 6.23, 9.17, 10.18, 2.74, 3.19, 16.04, 11.97, 4.61, 1.34
QUOTE PROGETTO	44.11, 38.57, 38.57, 38.15, 38.34, 38.27, 38.15, 38.57, 38.57, 44.18
DIST.PARZIALI PROGETTO	8.32, 0.50, 0.60, 6.55, 2.25, 4.30, 0.60, 0.50, 8.42
SUBBALLAST	38.45, 38.57, 38.67, 38.76, 38.72, 38.69, 38.57, 38.45

SEZIONE N. : 309
QT. PROGETTO : 39.877
DIST.PROG. : 6950.000
DIST.PREC. : 25.000
DIST.SUCC. : 25.000

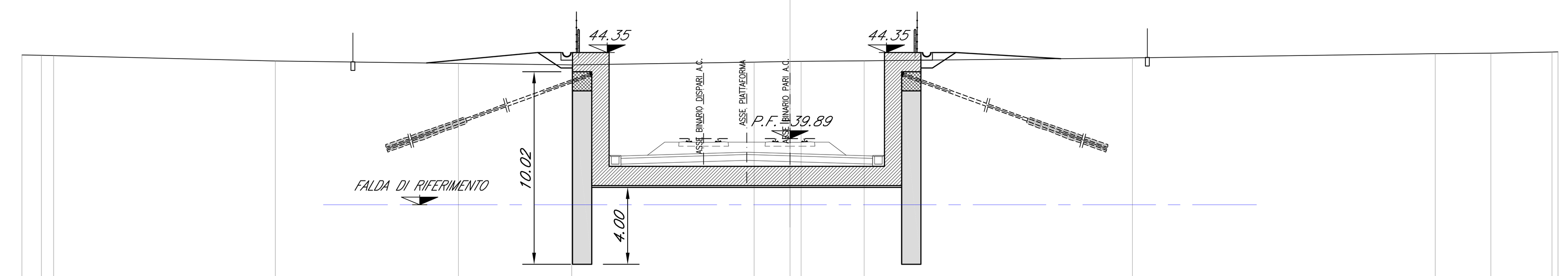

SCALA 1:200

QT.RIF. 25.000

QUOTE TERRENO	44.22, 44.21, 44.19, 43.92, 43.78, 43.70, 43.85, 43.89, 43.90, 43.92, 44.07, 44.29, 44.32, 44.38, 44.38
DIST.PARZIALI TERRENO	1.02, 0.63, 11.55, 9.54, 5.90, 9.50, 1.87, 0.58, 3.29, 13.96, 15.78, 2.90, 3.18
QUOTE PROGETTO	43.78, 38.96, 38.96, 38.54, 38.74, 38.67, 38.54, 38.96, 38.96, 44.02
DIST.PARZIALI PROGETTO	7.23, 0.50, 0.60, 6.55, 2.25, 4.30, 0.60, 0.50, 7.58
SUBBALLAST	38.84, 38.96, 39.07, 39.16, 39.11, 39.09, 38.96, 38.84

SEZIONE N. : 311
QT. PROGETTO : 40.272
DIST.PROG. : 7000.000
DIST.PREC. : 25.000
DIST.SUCC. : 10.957

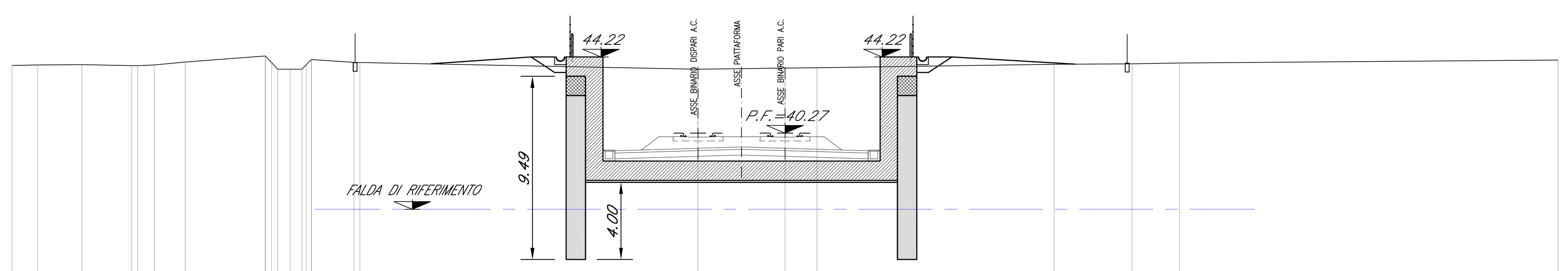

SCALA 1:200

QT.RIF. 25.000

QUOTE TERRENO	43.78, 43.80, 43.82, 43.77, 43.76, 43.80, 43.96, 44.27, 44.27, 43.93, 43.58, 43.58, 43.58, 43.82, 44.08, 44.08, 43.94, 43.93, 43.58, 43.64, 43.66, 43.84, 43.86, 43.91, 44.05
DIST.PARZIALI TERRENO	1.33, 2.28, 2.59, 0.86, 1.60, 4.15, 0.33, 0.64, 0.61, 2.21, 17.49, 4.51, 1.65, 12.27, 4.04, 2.45, 19.59
QUOTE PROGETTO	43.82, 39.36, 39.36, 38.94, 39.13, 39.07, 38.94, 39.36, 39.36, 43.81
DIST.PARZIALI PROGETTO	6.70, 0.50, 0.60, 6.55, 2.25, 4.30, 0.60, 0.50, 6.68
SUBBALLAST	39.24, 39.36, 39.46, 39.55, 39.51, 39.49, 39.36, 39.24

SEZIONE N. : 316
QT. PROGETTO : 40.865
DIST.PROG. : 7100.000
DIST.PREC. : 25.000
DIST.SUCC. : 25.000

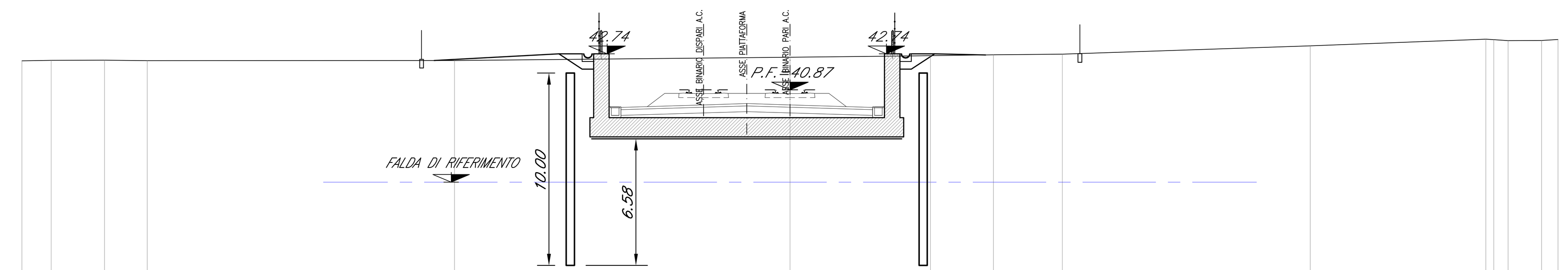

SCALA 1:200

QT.RIF. 25.000

QUOTE TERRENO	42.37, 42.39, 42.41, 42.38, 42.39, 42.56, 42.63, 42.68, 42.72, 43.15, 43.50, 43.47, 43.42, 43.43, 43.48
DIST.PARZIALI TERRENO	1.53, 2.78, 2.22, 16.00, 17.47, 7.32, 3.28, 3.59, 12.92, 9.14, 0.42, 0.74, 1.74, 0.86
QUOTE PROGETTO	42.42, 39.95, 39.95, 39.53, 39.73, 39.66, 39.53, 39.95, 39.95, 42.66
DIST.PARZIALI PROGETTO	3.71, 0.50, 0.60, 6.55, 2.25, 4.30, 0.60, 0.50, 4.07
SUBBALLAST	39.83, 39.95, 40.06, 40.15, 40.10, 40.08, 39.95, 39.83

SEZIONE N. : 318
QT. PROGETTO : 40.975
DIST.PROG. : 7150.000
DIST.PREC. : 25.000
DIST.SUCC. : 25.000

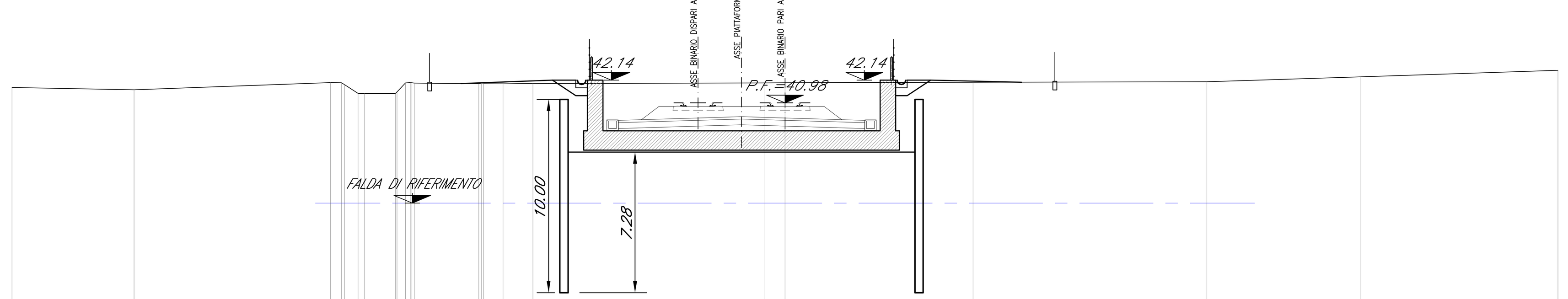

SCALA 1:200

QT.RIF. 25.000

QUOTE TERRENO	41.77, 41.65, 42.03, 42.02, 41.91, 41.46, 41.46, 41.46, 41.54, 42.01, 42.03, 42.01, 42.00, 41.96, 41.99, 41.99, 41.99, 41.98, 42.01, 42.01, 42.04, 42.06, 42.32, 42.66
DIST.PARZIALI TERRENO	6.31, 10.16, 0.58, 0.69, 0.34, 1.59, 0.44, 3.34, 1.01, 1.55, 12.00, 1.04, 9.73, 12.10, 7.93, 10.24
QUOTE PROGETTO	41.98, 40.06, 40.06, 39.64, 39.84, 39.77, 39.64, 40.06, 40.06, 42.03
DIST.PARZIALI PROGETTO	2.87, 0.50, 0.60, 6.55, 2.25, 4.30, 0.60, 0.50, 2.96
SUBBALLAST	39.94, 40.06, 40.17, 40.26, 40.21, 40.19, 40.06, 39.94

PIANTA CHIAVE

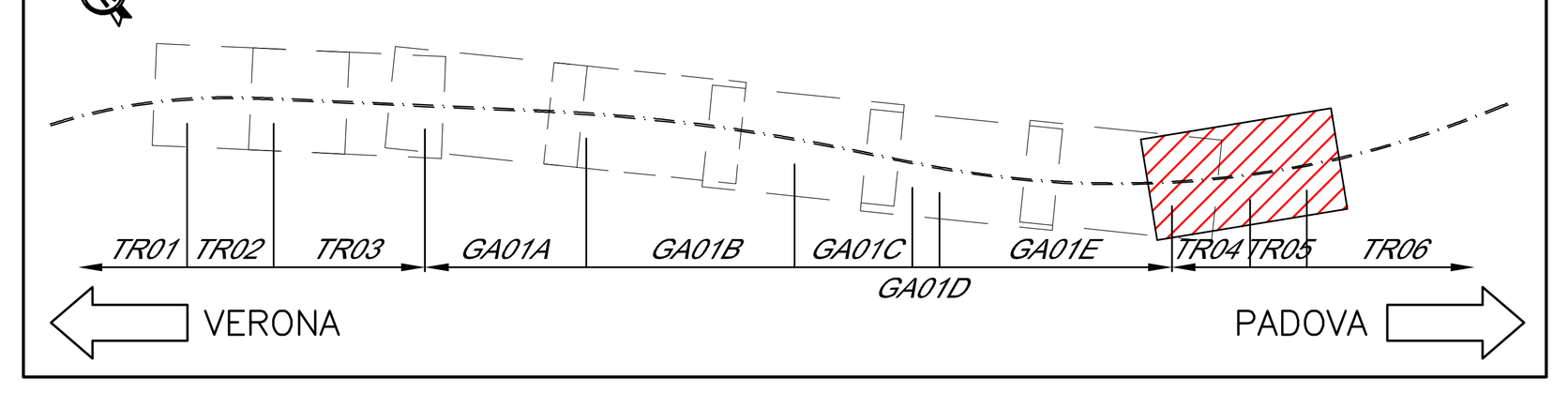

COMMITTENTE: RFI RETE FERROVIARIA ITALIANA — GRUPPO FERROVIE DELLO STATO ITALIANE

ALTA SORVEGLIANZA: ITALFERR — GRUPPO FERROVIE DELLO STATO ITALIANE

GENERAL CONTRACTOR: Consorzio IricAV Due

INFRASTRUTTURE FERROVIARIE STRATEGICHE DEFINITE DALLA LEGGE OBIETTIVO N. 443/01

PROGETTO DEFINITIVO

LINEA AV/AC VERONA - PADOVA
SUB TRATTA VERONA - VICENZA
1° SUB LOTTO VERONA - MONTEBELLO VICENTINO

DISEGNO
TR TRINCEE - TR04 TRINCEA FERROVIARIA DAL KM 6+841,96 AL KM 7+036,68
TRINCEE DI APPROCCIO ALLA G.A. S.MARTINO - SEZIONI TRASVERSALI

GENERAL CONTRACTOR		ITALFERR S.p.A.	
ATI bonifica IL PROGETTISTA INTEGRATORE Franco Persio Bocchetto Iscritto all'Ordine degli Ingegneri della Provincia di Roma al n° 8664 - Sez. A settore Civile e Ambientale Data:	CONSORZIO IRICAV DUE Il Direttore Data:	Data:	SCALA : 1:200

COMMESSA	LOTTO	FASE	ENTE	TIPO DOC.	OPERA/DISCIPLINA	PROGR.	REV.
IN0D	00	D	I2	W9	TR0400	001	C

ATI bonifica	VISTO ATI BONIFICA	
	Firma	Data
	Ing.F.P.Bocchetto	

Progettazione:

Rev.	Descrizione	Redatto	Data	Verificato	Data	Approvato	Data	Autorizzato
A	EMISSIONE	A.BONASIO	Giu '15	P.COPPOLA	Giu '15	A.ANTIGA	Giu '15	Dott. Ing. Andrea Antiga Ordine degli Ingegneri della Provincia di Milano n. 16590 Data:
B	REVISIONE	A.BONASIO	Giu '15	P.COPPOLA	Giu '15	A.ANTIGA	Giu '15	
C	PER ISTRUTTORIA ITALFERR	A.BONASIO	07.2015	P.COPPOLA	07.2015	A.ANTIGA	07.2015	

File: IN0D00DI2W9TR0400001C.DWG	CUP: J41E91000000009 CIG: 3320049F17	n. Elab.: