PROFILO DI PROGETTO

Scala 1:2000

LIVELLETTE	DIFF. DI QUOTA / DISTANZA / PENDENZA
	h = 5.950 L = 910.000 i = 0.65%
	h = −8.575 L = 1097.608 i = −0.78%

R	T	Fr	Pr	Qt
20000	135.711	0.460	10660.998	32.000
16500	118.395	−0.425	11570.998	37.950

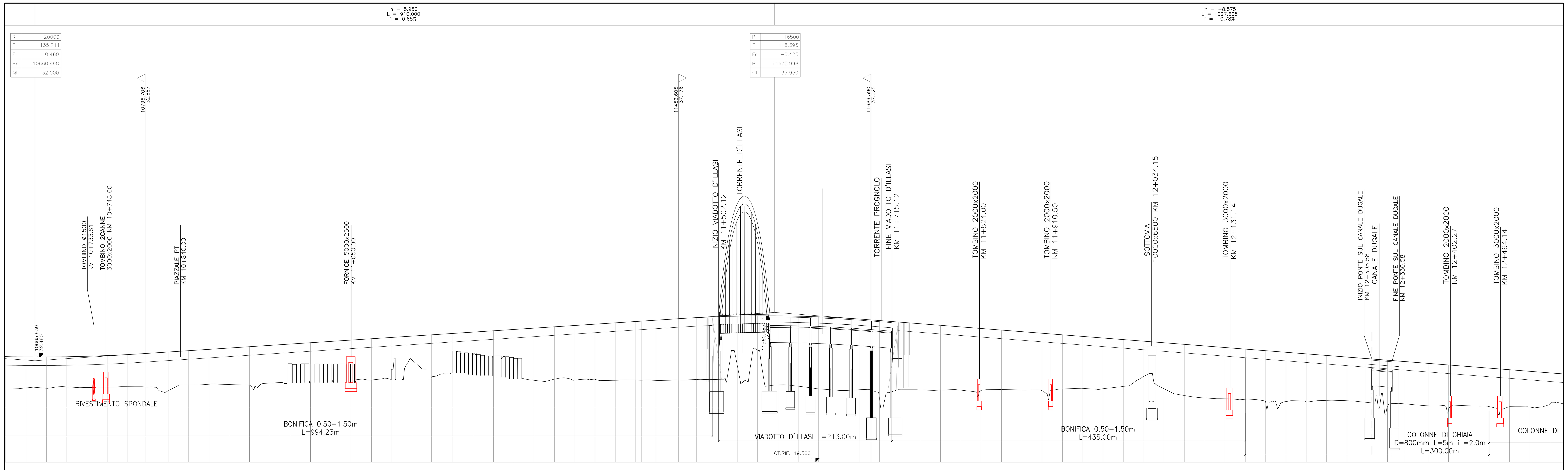

SCALA QUOTE 1:200
SCALA DISTANZE 1:2000

QT.RIF. 19.500

NUMERO SEZIONI	DISTANZE PARZIALI	DISTANZE PROGRESSIVE	QUOTE TERRENO	QUOTE PROGETTO	DIFFERENZA DI QUOTA
465		10625.00	28.51	32.50	3.99
466	25.00	10650.00	28.65	32.47	3.82
467	25.00	10675.00	28.61	32.46	3.85
468	25.00	10700.00	28.79	32.49	3.70
469	25.00	10725.00	28.71	32.55	3.84
470	25.00	10750.00	28.77	32.64	3.87
471	25.00	10775.00	28.81	32.76	3.95
472	21.71	10796.71	28.78	32.89	4.11
473	28.29	10825.00	28.30	33.07	4.77
474	25.00	10850.00	29.00	33.24	4.24
475	25.00	10875.00	29.10	33.40	4.30
476	25.00	10900.00	29.07	33.56	4.49
477	25.00	10925.00	28.98	33.73	4.75
478	25.00	10950.00	29.25	33.89	4.64
479	25.00	10975.00	31.64	34.05	2.41
480	25.00	11000.00	29.38	34.22	4.84
481	25.00	11025.00	31.59	34.38	2.79
482	25.00	11050.00	31.59	34.54	2.95
483	25.00	11075.00	29.63	34.71	5.08
484	25.00	11100.00	30.94	34.87	3.93
485	25.00	11125.00	32.08	35.03	2.95
486	23.94	11148.94	29.92	35.19	5.27
487	26.06	11175.00	33.21	35.36	2.15
488	25.00	11200.00	32.86	35.52	2.66
489	25.00	11225.00	32.57	35.69	3.12
490	25.00	11250.00	29.74	35.85	6.11
491	25.00	11275.00	29.59	36.01	6.42
492	25.00	11300.00	29.73	36.18	6.45
493	25.00	11325.00	29.61	36.34	6.73
494	25.00	11350.00	29.70	36.51	6.81
495	25.00	11375.00	29.59	36.67	7.08
496	25.00	11400.00	29.60	36.83	7.23
	6.94	11406.94	29.60	36.88	7.28
498	18.06	11425.00	29.58	37.00	7.42
499	27.60	11452.61	29.62	37.18	7.56
500	22.40	11475.00	29.69	37.31	7.62
501	25.00	11500.00	29.70	37.42	7.72
502	25.00	11525.00	31.43	37.49	6.06
503	25.00	11550.00	33.32	37.53	4.21
504	25.00	11575.00	29.02	37.52	8.50
505	25.00	11600.00	28.86	37.48	8.62
506	25.00	11625.00	28.54	37.40	8.86
507	25.00	11650.00	28.34	37.29	8.95
508	25.00	11675.00	28.42	37.13	8.71
509	14.39	11689.39	28.39	37.03	8.64
510	10.61	11700.00	27.25	36.94	9.69
511	25.00	11725.00	28.43	36.75	8.32
512	25.00	11750.00	28.40	36.55	8.15
513	25.00	11775.00	28.38	36.36	7.98
514	25.00	11800.00	28.37	36.16	7.79
515	25.00	11825.00	28.35	35.97	7.62
516	25.00	11850.00	28.45	35.77	7.32
517	25.00	11875.00	28.41	35.57	7.16
518	25.00	11900.00	28.28	35.38	7.10
519	25.00	11925.00	28.52	35.18	6.66
520	25.00	11950.00	28.59	34.99	6.40
521	25.00	11975.00	28.56	34.79	6.23
522	25.00	12000.00	28.83	34.60	5.77
523	25.00	12025.00	30.06	34.40	4.34
524	25.00	12050.00	28.56	34.21	5.65
525	25.00	12075.00	27.72	34.01	6.29
526	25.00	12100.00	27.42	33.82	6.40
527	25.00	12125.00	27.32	33.62	6.30
528	25.00	12150.00	27.25	33.43	6.18
529	25.00	12175.00	26.85	33.23	6.38
530	25.00	12200.00	26.98	33.04	6.06
531	25.00	12225.00	26.90	32.84	5.94
532	25.00	12250.00	27.11	32.65	5.54
533	25.00	12275.00	27.07	32.45	5.38
534	25.00	12300.00	26.87	32.25	5.38
535	25.00	12325.00	26.43	32.06	5.63
536	21.55	12346.55	26.68	31.89	5.21
537	28.45	12375.00	26.45	31.67	5.22
538	25.00	12400.00	26.05	31.47	5.42
539	25.00	12425.00	26.45	31.28	4.83
540	25.00	12450.00	26.35	31.08	4.73
541	25.00	12475.00	26.35	30.89	4.54
542	25.00	12500.00	26.29	30.69	4.40
543	25.00	12525.00	26.72	30.50	3.78

ETTOMETRICHE: 107 108 109 110 111 112 113 114 115 116 117 118 119 120 121 122 123 124 125

ANDAMENTO PLANIMETRICO:
L= 257.973 Sv= 258.000 Tau= 2.0532 m= 0.693
11 Sv= 939.612 a=14.9544 R= 4000.000
L= 257.973 Sv= 258.000 Tau= −2.0532 m= 0.693

PLANIMETRIA

Scala 1:2000

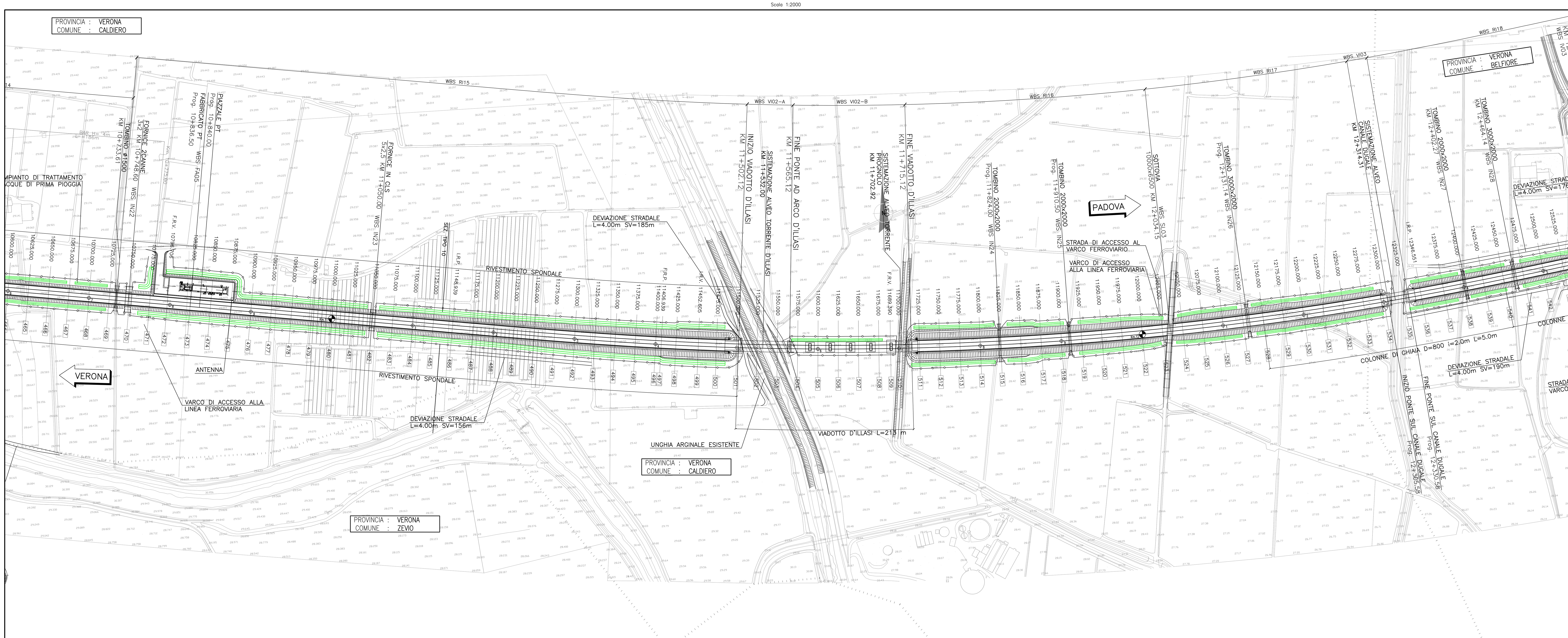

PIANTA CHIAVE

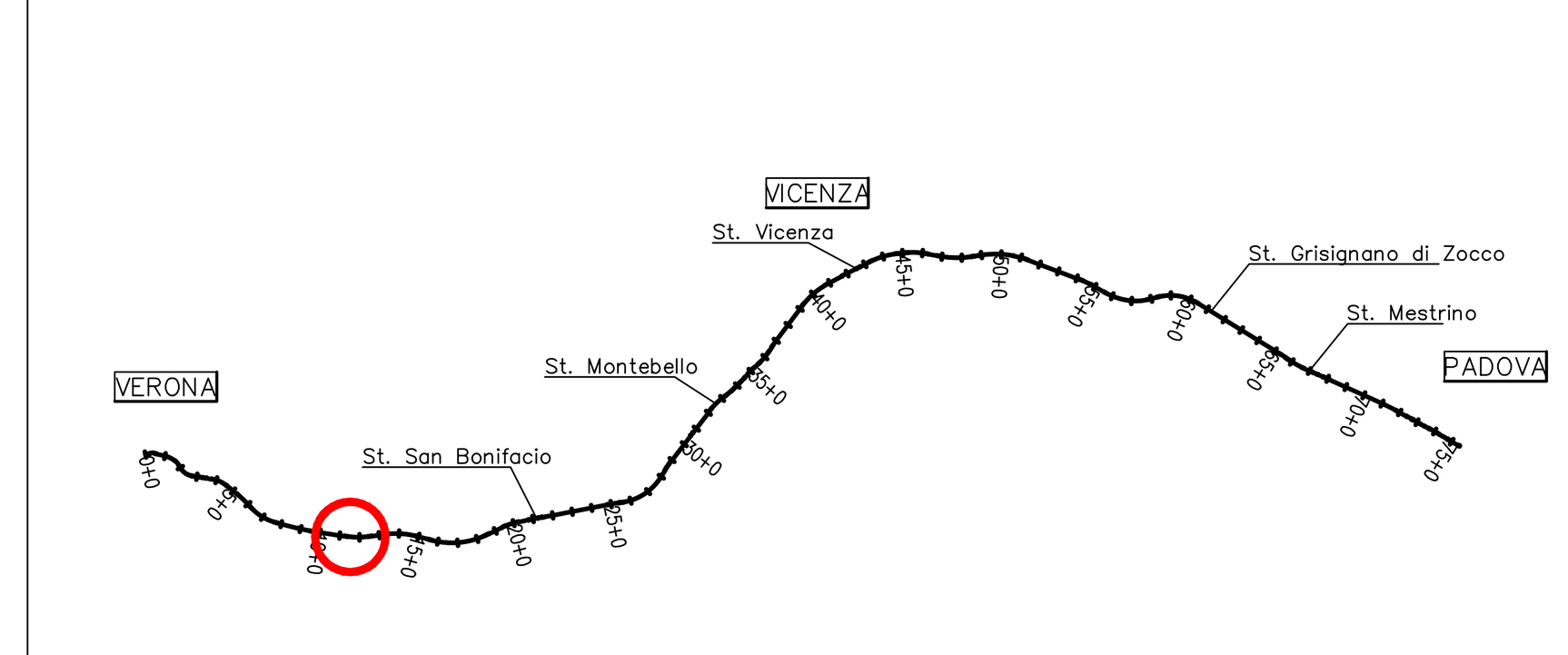

DISEGNI DI RIFERIMENTO

DESCRIZIONE	CODICE
PIANTA DELL'OPERA, PROSPETTO E SEZIONE TRASVERSALE	IN0D00DI2PZVI02A0001 IN0D00DI2PZVI02B0001

NOTE GENERALI

1 – TUTTE LE MISURE SONO ESPRESSE IN METRI

CARATTERISTICHE DEI MATERIALI

– PER LE PRESCRIZIONI DEI MATERIALI VEDI TAV. IN0D00DI2TTMD0000001

COMMITTENTE: RFI RETE FERROVIARIA ITALIANA GRUPPO FERROVIE DELLO STATO ITALIANE

ALTA SORVEGLIANZA: ITALFERR GRUPPO FERROVIE DELLO STATO ITALIANE

GENERAL CONTRACTOR: Consorzio IricAV Due

INFRASTRUTTURE FERROVIARIE STRATEGICHE DEFINITE DALLA LEGGE OBIETTIVO N. 443/01

PROGETTO DEFINITIVO

LINEA AV/AC VERONA - PADOVA
SUB TRATTA VERONA - VICENZA
1° SUB LOTTO VERONA - MONTEBELLO VICENTINO

DISEGNO
OPERE D'ARTE: PONTI E VIADOTTI
VIADOTTO ILLASI: PLANIMETRIA E PROFILO DI PROGETTO

GENERAL CONTRACTOR		ITALFERR S.p.A.	
ATI bonifica IL PROGETTISTA INTEGRATORE Franco Persio Bocchetto iscritto all'Ordine degli Ingegneri della Provincia di Roma al n° 8664 - Sez. A settore Civile e Ambientale Data:	CONSORZIO IRICAV DUE Il Direttore Data:	Data:	SCALA : 1:2000

COMMESSA	LOTTO	FASE	ENTE	TIPO DOC.	OPERA/DISCIPLINA	PROGR.	REV.
IN0D	00	D	I2	L6	VI0200	001	B

ATI bonifica

VISTO ATI BONIFICA	
Firma	Data
Ing.F.P.Bocchetto	

Progettazione:

Rev.	Descrizione	Redatto	Data	Verificato	Data	Approvato	Data	Autorizzato
A	EMISSIONE DEFINITIVA	D.Mancini	05/2015	G.Nizzi	05/2015	F.Momoni	05/2015	Dott. Ing. F. Momoni
B	REVISIONE ISTRUTTORIA ITALFERR	F.Sperati	07/2015	G.Nizzi	07/2015	F.Momoni	07/2015	

Data: LUGLIO 2015

File: IN0D00DI2L6VI0200001B_00A.DWG	CUP: J41E91000000009	n. Elab.:
	CIG: 3320049F17	