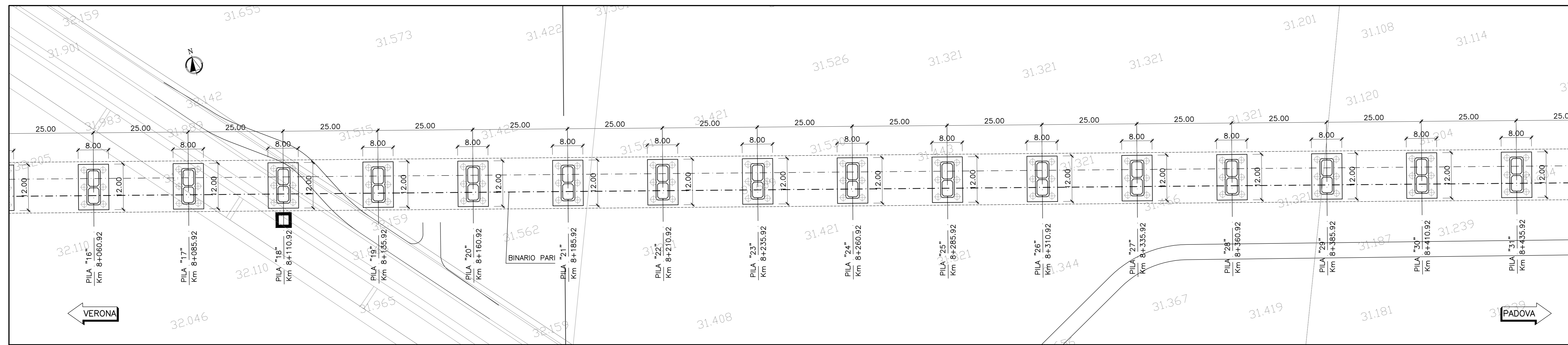
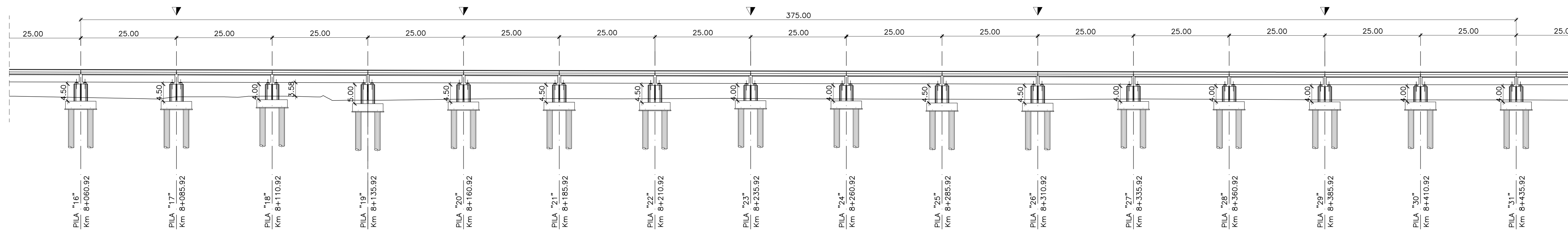


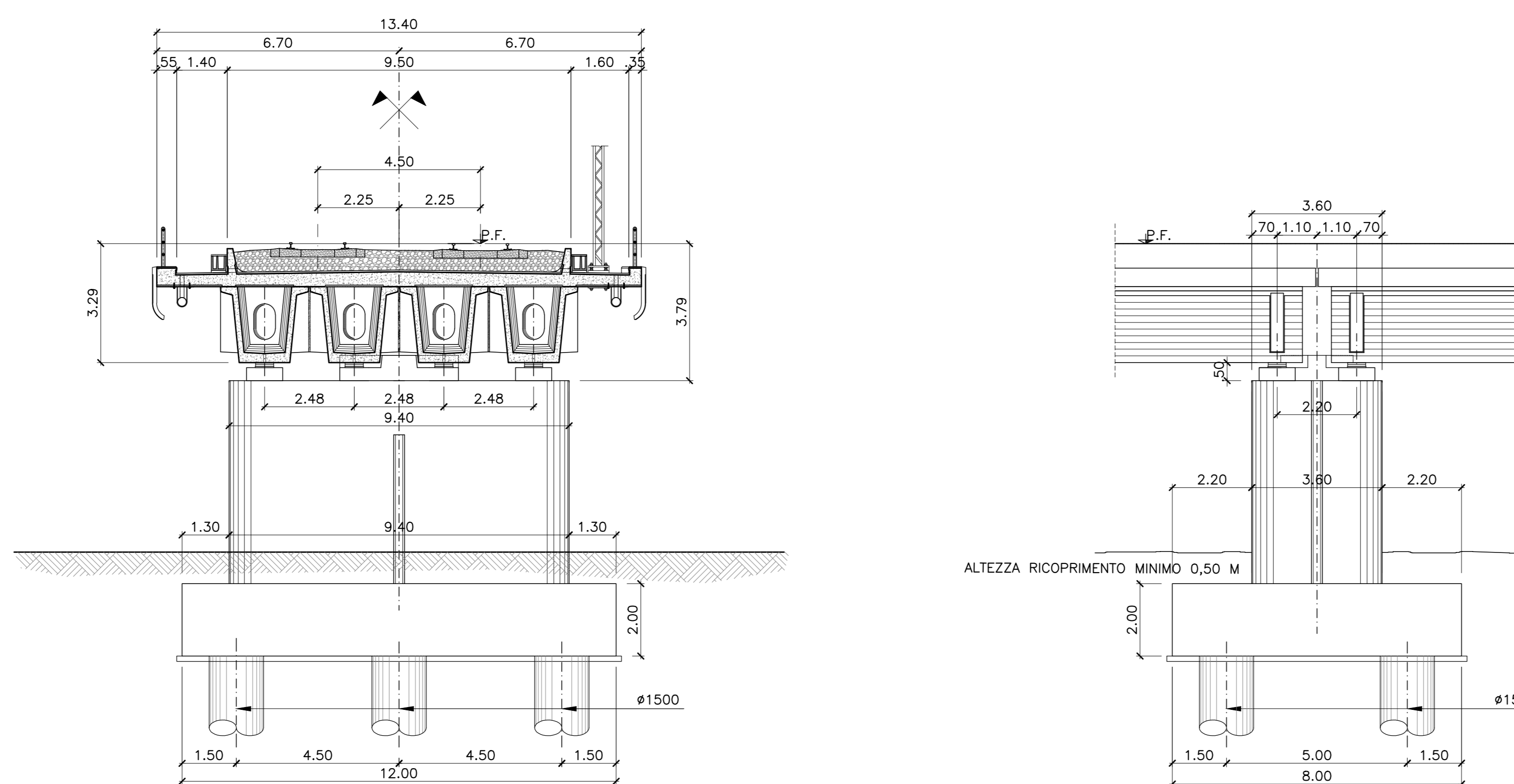
PLANIMETRIA
Scala 1:500



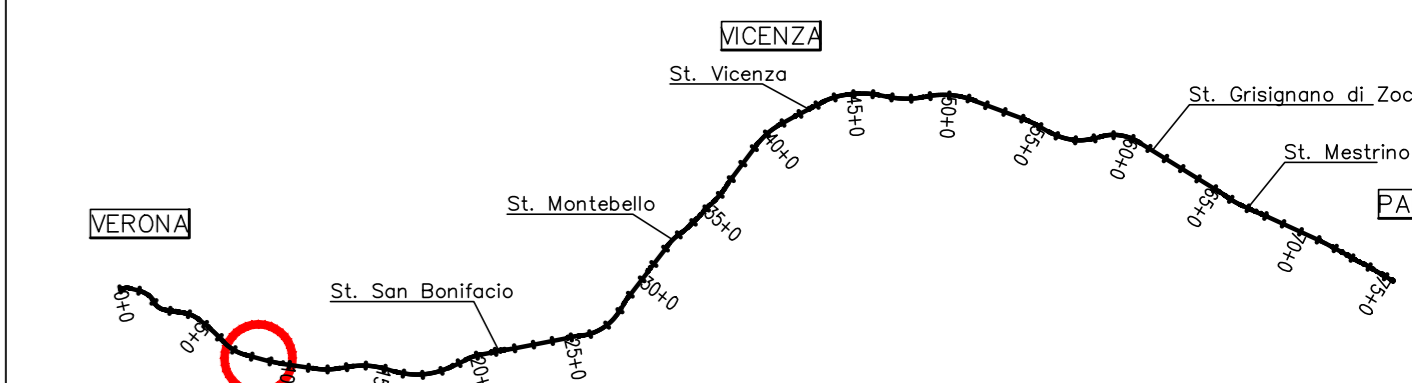
PROSPETTO LONGITUDINALE
Scala 1:500



SEZIONE TIPO L=25.00m
Scala 1:100



PIANTA CHIAVE



DISEGNI DI RIFERIMENTO

DESCRIZIONE	CODICE
PLANIMETRIA E PROFILO DI PROGETTO - PARTE 1	IN0000D2L6V0100001
DETTAGLI DI PIATTAFORMA - PARTE 1	IN0000D2BZV00007011
DETTAGLI DI PIATTAFORMA - PARTE 2	IN0000D2BZV00007012
DETTAGLI DI PIATTAFORMA - PARTE 3	IN0000D2BZV00007013

NOTE GENERALI

- TUTTE LE MISURE SONO ESPRESSE IN METRI
- ▼ SCALA ACCESSO QUOTA PULVINO DA QUOTA IMPALCATO
- SCALA ACCESSO QUOTA PULVINO DA QUOTA TERRENO

CARATTERISTICHE DEI MATERIALI

- PER LE PRESCRIZIONI DEI MATERIALI VEDI TAV. IN0000D2TMD0000001

COMMITTENTE: **RFI** RETE FERROVIARIA ITALIANA GRUPPO FERROVIE DELLO STATO ITALIANE

ALTA SORVEGLIANZA: **ITALFERR** GRUPPO FERROVIE DELLO STATO ITALIANE

GENERAL CONTRACTOR: **Cesceazio IricAV Due**

INFRASTRUTTURE FERROVIARIE STRATEGICHE DEFINITE DALLA LEGGE OBIETTIVO N. 443/01

PROGETTO DEFINITIVO
LINEA AV/AC VERONA - PADOVA
SUB TRATTA VERONA - VICENZA
1° SUB LOTTO VERONA - MONTEBELLO VICENTINO

DISEGNO
OPERE D'ARTE: PONTI E VIADOTTI
VIADOTTO FIBBIO: PIANTA DELL'OPERA, PROSPETTO E SEZIONE TRASVERSALE TAV/2

GENERAL CONTRACTOR: **ITALFERR S.p.A.**

IL PROGETTISTA INTEGRATORE:
ATI bonifica
CONSORZIO IRICAV DUE 1 Divisione

SCALA: 1:500/1:100

COMMESSA	LOTTO	FASE	ENTE	TIPO DOC.	OPERADISCIPLINA	PROGR.	REV.
IN0D	00	D	I2	PZ	V101A0	002	B

Progettazione: **ATI bonifica** Firma: Ing. F.P. Bucchietto Data: _____

Rev.	Descrizione	Redatto	Data	Verificato	Data	Approvato	Data	Autorizzato
A	EMISSIONE DEFINITIVA	K.Negro	05/2015	GL.Nizzi	05/2015	F.Momoni	05/2015	Ing. F. Momoni
B	REVISIONE ISTRUTTORIA ITALFERR	K.Negro	07/2015	GL.Nizzi	07/2015	F.Momoni	07/2015	

File: IN0000D2PZV01A0002B_01A.DWG CUP: J41E91000000009 n. Elab.: 3320049F-17