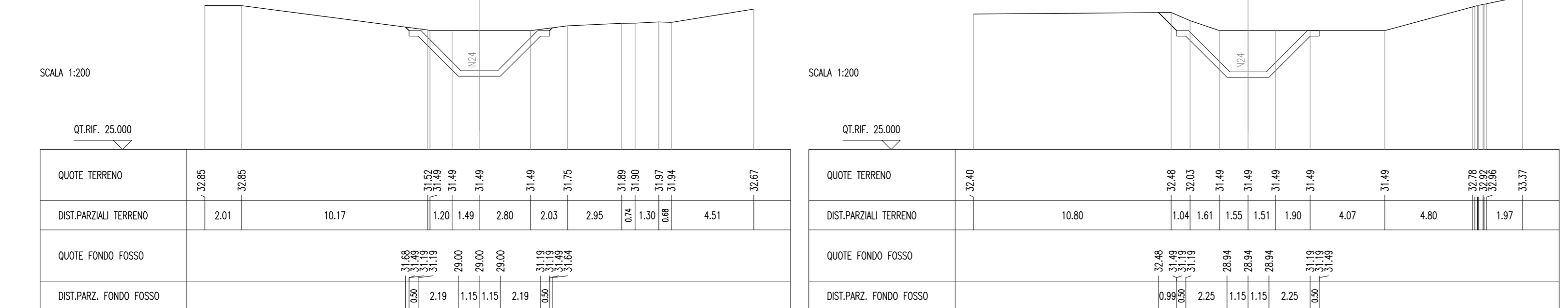
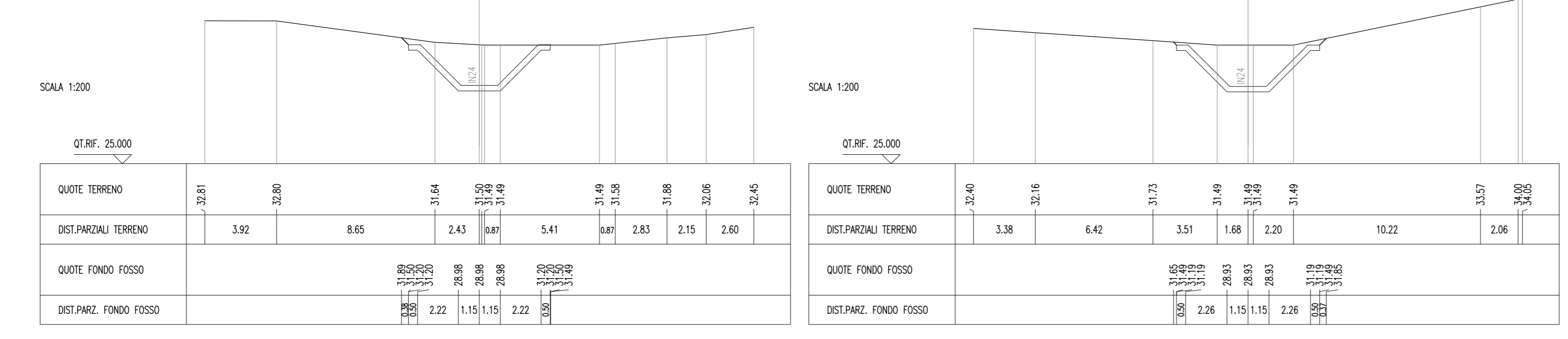


FOSSASORGENTE Pk 7+675.00

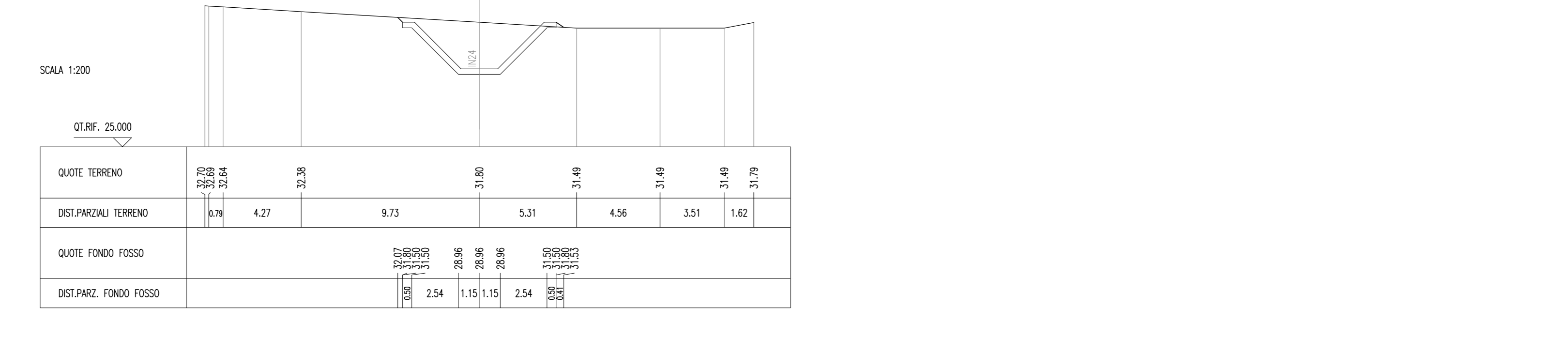
SEZIONE N. 1	SEZIONE N. 4
SCALE E BENEFICHE ALZATI: 12.132 m CANTO DI SPALLA: 14.800 m DIST. FISSI: 0.896 m TERRENO VEGETALE: 2.000 m SERRAMENTI: 3.358 m PERIMETRO ANNUNCIATO IN C.S. (sp. 30cm): 2.358 m	SCALE E BENEFICHE ALZATI: 13.995 m CANTO DI SPALLA: 1.400 m DIST. FISSI: 2.000 m TERRENO VEGETALE: 1.815 m SERRAMENTI: 3.012 m PERIMETRO ANNUNCIATO IN C.S. (sp. 30cm): 3.012 m




SEZIONE N. 2	SEZIONE N. 5
SCALE E BENEFICHE ALZATI: 12.881 m CANTO DI SPALLA: 0.510 m DIST. FISSI: 0.874 m TERRENO VEGETALE: 2.000 m SERRAMENTI: 2.990 m PERIMETRO ANNUNCIATO IN C.S. (sp. 30cm): 2.990 m	SCALE E BENEFICHE ALZATI: 13.995 m CANTO DI SPALLA: 0.748 m DIST. FISSI: 1.815 m TERRENO VEGETALE: 1.815 m SERRAMENTI: 3.012 m PERIMETRO ANNUNCIATO IN C.S. (sp. 30cm): 3.012 m



SEZIONE N. 3	SEZIONE N. 6
SCALE E BENEFICHE ALZATI: 14.879 m CANTO DI SPALLA: 0.874 m DIST. FISSI: 0.874 m TERRENO VEGETALE: 2.000 m SERRAMENTI: 3.218 m PERIMETRO ANNUNCIATO IN C.S. (sp. 30cm): 3.218 m	SCALE E BENEFICHE ALZATI: 14.879 m CANTO DI SPALLA: 0.874 m DIST. FISSI: 0.874 m TERRENO VEGETALE: 2.000 m SERRAMENTI: 3.218 m PERIMETRO ANNUNCIATO IN C.S. (sp. 30cm): 3.218 m



FOSSASORGENTE Pk 7+675.00



DISEGNI DI RIFERIMENTO	
DESCRIZIONE	CODICE
SEZIONI TIPOLOGICHE	DA: XXXX.L167.00D2WB.F001.001.A_01R A: XXXX.L167.00D2WB.F001.008.A_01R

NOTE GENERALI

COMMITTENTE: **RFI** RETE FERROVIARIA ITALIANA GRUPPO FERROVIE DELLO STATO ITALIANO

ALTA SORVEGLIANZA: **ITALFERR** GRUPPO FERROVIE DELLO STATO ITALIANO

GENERAL CONTRACTOR: **Censeregio IncaV Due**

INFRASTRUTTURE FERROVIARIE STRATEGICHE DEFINITE DALLA LEGGE OBIETTIVO N. 443/01

PROGETTO DEFINITIVO

LINEA AVIAC VERONA - PADOVA

SUB TRATTA VERONA - VICENZA

1° SUB LOTTO VERONA - MONTEBELLO VICENTINO

DISEGNO INTERFERENZE IDRAULICHE ED OPERE IDRAULICHE

VI01A.DEVIAZIONE FOSSO SORGENTE A PK 7+765 - PLANIMETRIA - PROFILO E SEZIONI

GENERAL CONTRACTOR: **ATI bonifica** CONSORZIO IRICAV DUE S.r.l.

IL PROGETTISTA INTEGRATORE: **ATI bonifica**

SCALA: **Varie**

COMMESSA: **LOTTO FASE ENTE TIPO DOC. OPERA/DISCIPLINA**

00	00	D	I2	PZ	V101A9	001	A
----	----	---	----	----	--------	-----	---

VISTO ATI BONIFICA

Progettazione: **ATI bonifica**

Rev.	Descrizione	Redatto	Data	Verificato	Data	Approvato	Data	Autorizzato
A	EMISSIONE	A.Grandi	24/02/2015	L.Mirani	26/04/2015	F.Zecchi	24/04/2015	Ing. F. P. Bocchetto

File: IND0003PZV01A9003A_00AAA.DWG CUP: J41E9100000009 n. Elab.: S320049F17