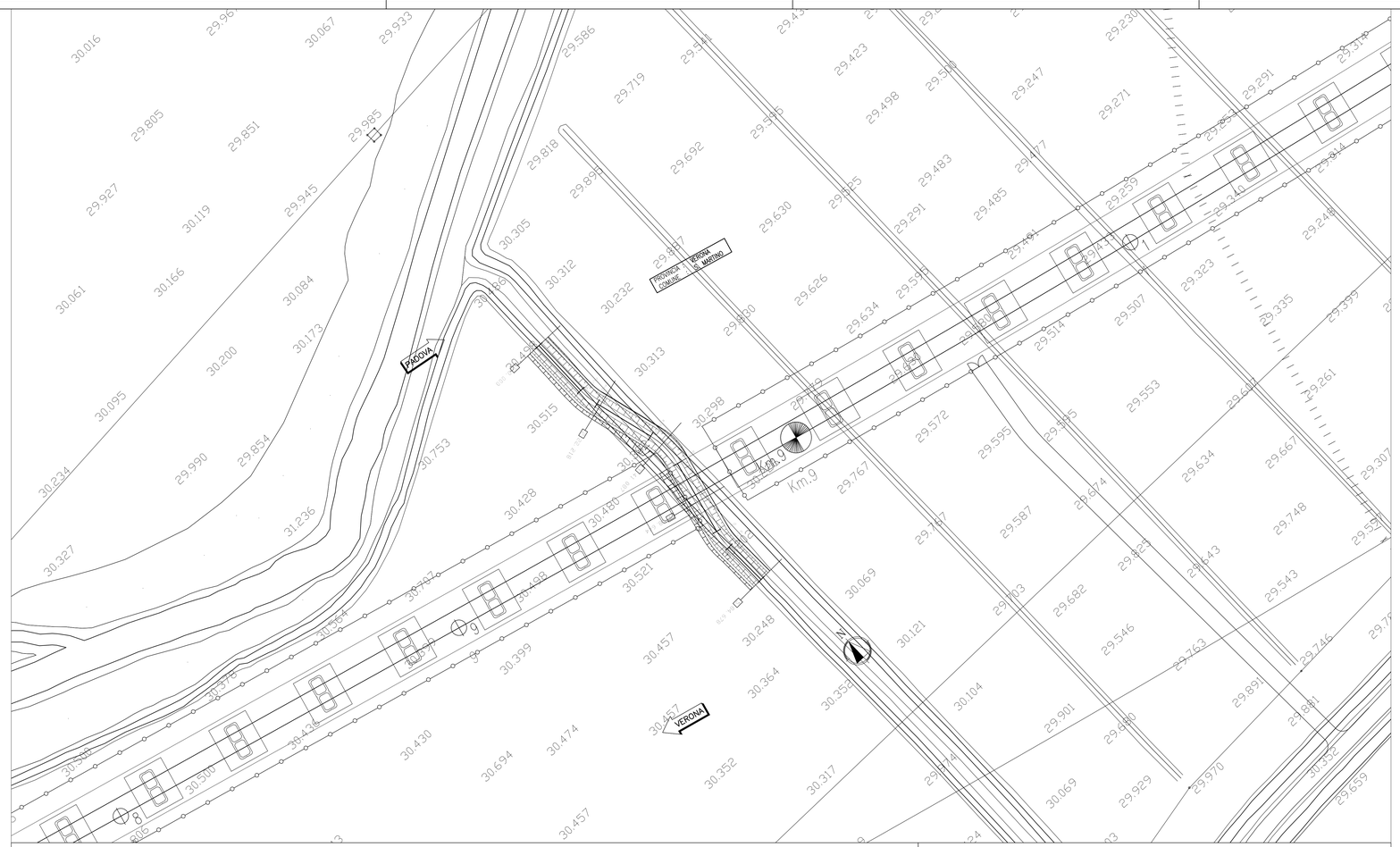


## QUADRO D'UNIONE

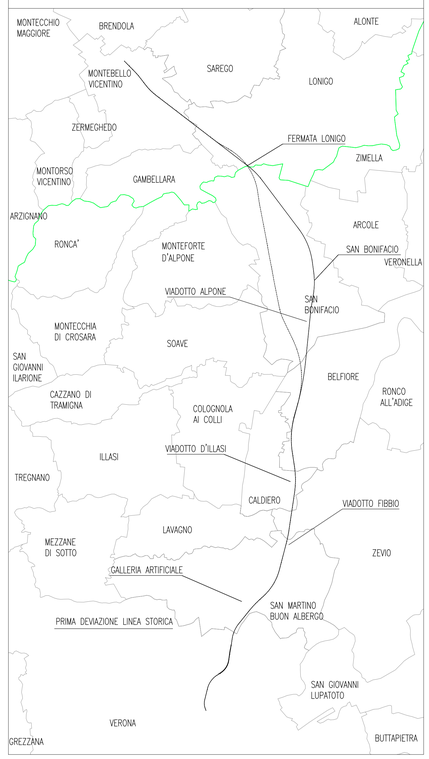


## FOSSA MARIONA Pk 8+965.00

| SCALE E BONIFICHE | |
|---|---|
| STERRO | 2.233 mq |
| RILEVATI | |
| RILEVATO | 0.444 mq |
| TERRENO VEGETALE | 1.274 m |
| MANUFATTI | |
| PRETRAVE ANNICCATO IN CLS (sp. 30cm) | 2.340 mq |

SEZIONE N. : 1
QT. PROGETTO : 29.000
DIST.PROG. : 0.000

SEZIONE N. : 1
QT. PROGETTO : 29.000
DIST.PROG. : 0.000
DIST.SUCC. : 22.218

SCALA 1:200

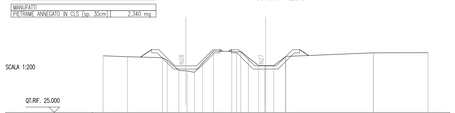

QT.RIF. 25.000

| QUOTE TERRENO | 30.23 | 30.15 | 30.20 | 29.87 | 29.87 | 29.89 | 29.98 | 29.96 | 29.95 | 30.06 | 30.06 | 30.06 | 30.13 | 30.23 | 30.17 | 30.13 | 30.50 | 30.50 | 30.52 |
|---|---|---|---|---|---|---|---|---|---|---|---|---|---|---|---|---|---|---|---|
| DIST.PARZIALI TERRENO | 2.24 | 3.23 | 0.06 | 0.16 | 0.16 | 1.01 | 1.69 | 0.04 | 0.04 | 0.95 | 0.16 | 1.06 | 8.07 | 5.05 | | | | | |
| QUOTE FONDO FOSSO | 29.84 | 29.84 | 29.92 | 29.92 | 29.92 | 29.92 | 29.92 | 29.92 | 29.92 | 29.92 | 29.92 | 29.92 | 29.92 | 29.92 | 29.92 | 29.92 | 29.92 | 29.92 | 29.92 |
| DIST.PARZ. FONDO FOSSO | 0.50 | 1.50 | 1.15 | 1.15 | 1.50 | 0.50 | 0.81 | | | | | | | | | | | | |

| SCALE E BONIFICHE | |
|---|---|
| STERRO | 6.052 mq |
| RILEVATI | |
| RILEVATO | 2.335 mq |
| TERRENO VEGETALE | 1.544 m |
| MANUFATTI | |
| PRETRAVE ANNICCATO IN CLS (sp. 30cm) | 2.340 mq |

SEZIONE N. : 4
QT. PROGETTO : 28.929
DIST.PROG. : 60.000

SEZIONE N. : 4
QT. PROGETTO : 28.861
DIST.PROG. : 58.644
DIST.PREC. : 17.557
DIST.SUCC. : 26.034

SCALA 1:200

QT.RIF. 25.000

| QUOTE TERRENO | 30.19 | 30.24 | 30.28 | 29.96 | 29.95 | 29.90 | 29.90 | 29.91 | 30.67 | 30.70 | 30.78 | 30.78 | 30.74 | 30.74 | 30.74 | 29.96 | 30.05 | 30.20 |
|---|---|---|---|---|---|---|---|---|---|---|---|---|---|---|---|---|---|---|
| DIST.PARZIALI TERRENO | 2.49 | 2.53 | 2.57 | 1.19 | 0.80 | 1.00 | 2.40 | 0.08 | 1.35 | 0.12 | 1.43 | 0.97 | 0.04 | 0.04 | 0.04 | 4.04 | 6.41 | |
| QUOTE FONDO FOSSO | 29.93 | 29.93 | 29.93 | 29.93 | 29.93 | 29.93 | 29.93 | 29.93 | 29.86 | 29.86 | 29.86 | 29.86 | 29.93 | 29.93 | 29.93 | 29.93 | 29.93 | 29.93 |
| DIST.PARZ. FONDO FOSSO | 0.50 | 1.50 | 1.15 | 1.15 | 1.50 | 0.50 | 0.81 | | | | | | | | | | | |

| SCALE E BONIFICHE | |
|---|---|
| STERRO | 3.655 mq |
| RILEVATI | |
| RILEVATO | 0.954 mq |
| TERRENO VEGETALE | 1.313 m |
| MANUFATTI | |
| PRETRAVE ANNICCATO IN CLS (sp. 30cm) | 2.340 mq |

SEZIONE N. : 2
QT. PROGETTO : 28.976
DIST.PROG. : 20.000

SEZIONE N. : 2
QT. PROGETTO : 28.948
DIST.PROG. : 22.218
DIST.PREC. : 22.218
DIST.SUCC. : 18.869

SCALA 1:200



QT.RIF. 25.000

| QUOTE TERRENO | 30.28 | 30.29 | 30.11 | 30.04 | 29.50 | 28.76 | 28.75 | 28.85 | 30.54 | 30.60 | 29.88 | 29.83 | 29.83 | 29.83 | 30.20 | 30.46 | 30.47 |
|---|---|---|---|---|---|---|---|---|---|---|---|---|---|---|---|---|---|
| DIST.PARZIALI TERRENO | 1.40 | 4.47 | 1.00 | 0.81 | 1.19 | 1.10 | 0.05 | 1.13 | 2.10 | 1.65 | 0.05 | 0.87 | 0.81 | 5.56 | 5.08 | 1.47 | |
| QUOTE FONDO FOSSO | 28.95 | 28.95 | 28.95 | 28.95 | 28.95 | 28.95 | 28.95 | 28.95 | 28.95 | 28.95 | 28.95 | 28.95 | 28.95 | 28.95 | 28.95 | 28.95 | 28.95 |
| DIST.PARZ. FONDO FOSSO | 0.50 | 1.50 | 1.15 | 1.15 | 1.50 | 0.50 | 0.95 | | | | | | | | | | |

| SCALE E BONIFICHE | |
|---|---|
| STERRO | 3.144 mq |
| RILEVATI | |
| RILEVATO | 0.304 mq |
| TERRENO VEGETALE | 0.943 m |
| MANUFATTI | |
| PRETRAVE ANNICCATO IN CLS (sp. 30cm) | 2.340 mq |

SEZIONE N. : 5
QT. PROGETTO : 28.900
DIST.PROG. : 84.025

SEZIONE N. : 5
QT. PROGETTO : 28.800
DIST.PROG. : 84.678
DIST.PREC. : 26.034

SCALA 1:200

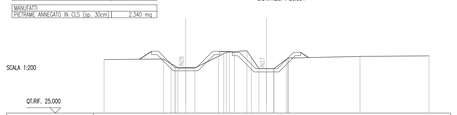

QT.RIF. 25.000

| QUOTE TERRENO | 29.94 | 29.99 | 29.94 | 29.94 | 29.16 | 29.16 | 30.24 | 30.24 | 30.13 | 30.76 | 30.13 | 30.11 | 29.95 | 29.95 | 30.23 | 30.28 |
|---|---|---|---|---|---|---|---|---|---|---|---|---|---|---|---|---|
| DIST.PARZIALI TERRENO | 5.49 | 0.11 | 0.12 | 0.12 | 0.81 | 2.19 | 0.08 | 1.12 | 1.15 | 0.63 | 0.18 | 0.16 | 1.13 | 6.61 | 6.37 | |
| QUOTE FONDO FOSSO | 28.95 | 28.95 | 28.95 | 28.95 | 28.95 | 28.95 | 28.95 | 28.95 | 28.95 | 28.95 | 28.95 | 28.95 | 28.95 | 28.95 | 28.95 | 28.95 |
| DIST.PARZ. FONDO FOSSO | 0.50 | 1.50 | 1.15 | 1.15 | 1.50 | 0.50 | 0.95 | | | | | | | | | |

| SCALE E BONIFICHE | |
|---|---|
| STERRO | 3.299 mq |
| RILEVATI | |
| RILEVATO | 2.131 mq |
| TERRENO VEGETALE | 0.820 m |
| MANUFATTI | |
| PRETRAVE ANNICCATO IN CLS (sp. 30cm) | 2.340 mq |

SEZIONE N. : 3
QT. PROGETTO : 28.952
DIST.PROG. : 40.000

SEZIONE N. : 3
QT. PROGETTO : 28.903
DIST.PROG. : 41.087
DIST.PREC. : 18.869
DIST.SUCC. : 17.557

SCALA 1:200

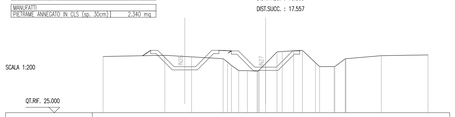

QT.RIF. 25.000

| QUOTE TERRENO | 30.18 | 30.30 | 30.15 | 29.96 | 29.95 | 29.88 | 29.88 | 29.94 | 30.10 | 30.71 | 30.76 | 29.76 | 29.76 | 29.76 | 30.27 | 30.33 |
|---|---|---|---|---|---|---|---|---|---|---|---|---|---|---|---|---|
| DIST.PARZIALI TERRENO | 5.70 | 2.47 | 2.91 | 0.01 | 0.07 | 0.80 | 0.80 | 0.06 | 1.05 | 0.61 | 1.21 | 0.05 | 1.34 | 0.96 | 3.27 | 4.31 |
| QUOTE FONDO FOSSO | 28.95 | 28.95 | 28.95 | 28.95 | 28.95 | 28.95 | 28.95 | 28.95 | 28.95 | 28.95 | 28.95 | 28.95 | 28.95 | 28.95 | 28.95 | 28.95 |
| DIST.PARZ. FONDO FOSSO | 0.50 | 1.50 | 1.15 | 1.15 | 1.50 | 0.50 | | | | | | | | | | |

## FOSSA MARIONA Pk 8+965.00

LIMELLETTE

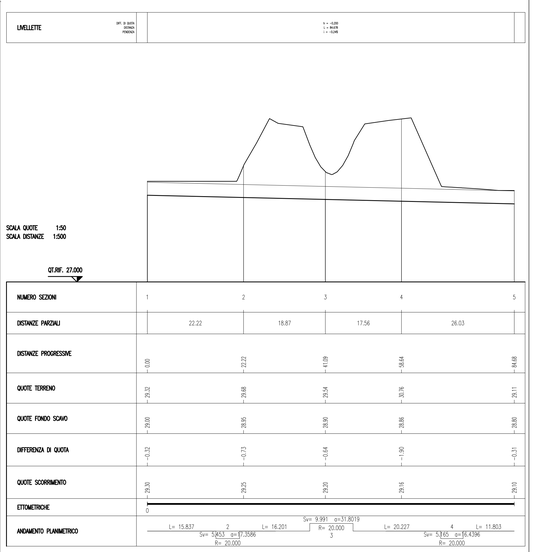


## DISEGNI DI RIFERIMENTO

| DESCRIZIONE | CODICE |
|---|---|
| – SEZIONI TIPOLOGICHE | DA: XXXX.L167.00DI2WB.IF001.001.A_01R<br>A: XXXX.L167.00DI2WB.IF001.008.A_01R |

NOTE GENERALI

COMMITTENTE:

RFI RETE FERROVIARIA ITALIANA
GRUPPO FERROVIE DELLO STATO ITALIANE

ALTA SORVEGLIANZA:

ITALFERR
GRUPPO FERROVIE DELLO STATO ITALIANE

GENERAL CONTRACTOR:

Consorzio IricAV Due

**INFRASTRUTTURE FERROVIARIE STRATEGICHE DEFINITE DALLA LEGGE OBIETTIVO N. 443/01**

**PROGETTO DEFINITIVO**

**LINEA AV/AC VERONA - PADOVA**
**SUB TRATTA VERONA - VICENZA**
**1° SUB LOTTO VERONA - MONTEBELLO VICENTINO**

DISEGNO
INTERFERENZE IDRAULICHE ED OPERE IDRAULICHE
VI01B:DEVIAZIONE FOSSO MARIONA A PK 8+965 - PLANIMETRIA - PROFILO E SEZIONI

| GENERAL CONTRACTOR | | ITALFERR S.p.A. | |
|---|---|---|---|
| ATI bonifica<br>IL PROGETTISTA INTEGRATORE<br>Franco Persio Bocchetto<br>iscritto all'Ordine degli Ingegneri della Provincia di Roma<br>n. A 17798 dal 18/03/94<br>settore Civile e Ambientale<br>Data: | CONSORZIO IRICAV DUE<br>Il Direttore<br>Data: | Data: | SCALA :<br>Varie |

| COMMESSA | LOTTO | FASE | ENTE | TIPO DOC. | OPERA/DISCIPLINA | PROGR. | REV. |
|---|---|---|---|---|---|---|---|
| IN0D | 00 | D | I2 | PZ | VI01B9 | 003 | A |

ATI bonifica

| VISTO ATI BONIFICA | |
|---|---|
| Firma | Data |
| Ing.F.P.Bocchetto | |

Progettazione:

| Rev. | Descrizione | Redatto | Data | Verificato | Data | Approvato | Data | Autorizzato |
|---|---|---|---|---|---|---|---|---|
| A | EMISSIONE | A.Granozio | 23/04/2015 | L.Minelli | 24/04/2015 | F.Zaccaro | 24/04/2015 | Ing. F. P. Bocchetto |

Data: MAGGIO 2015

| File: IN0D00DI2PZVI01B9003A_00AAA.DWG | CUP: J41E91000000009 | n. Elab.: |
|---|---|---|
| | CIG: 3320049F17 | |