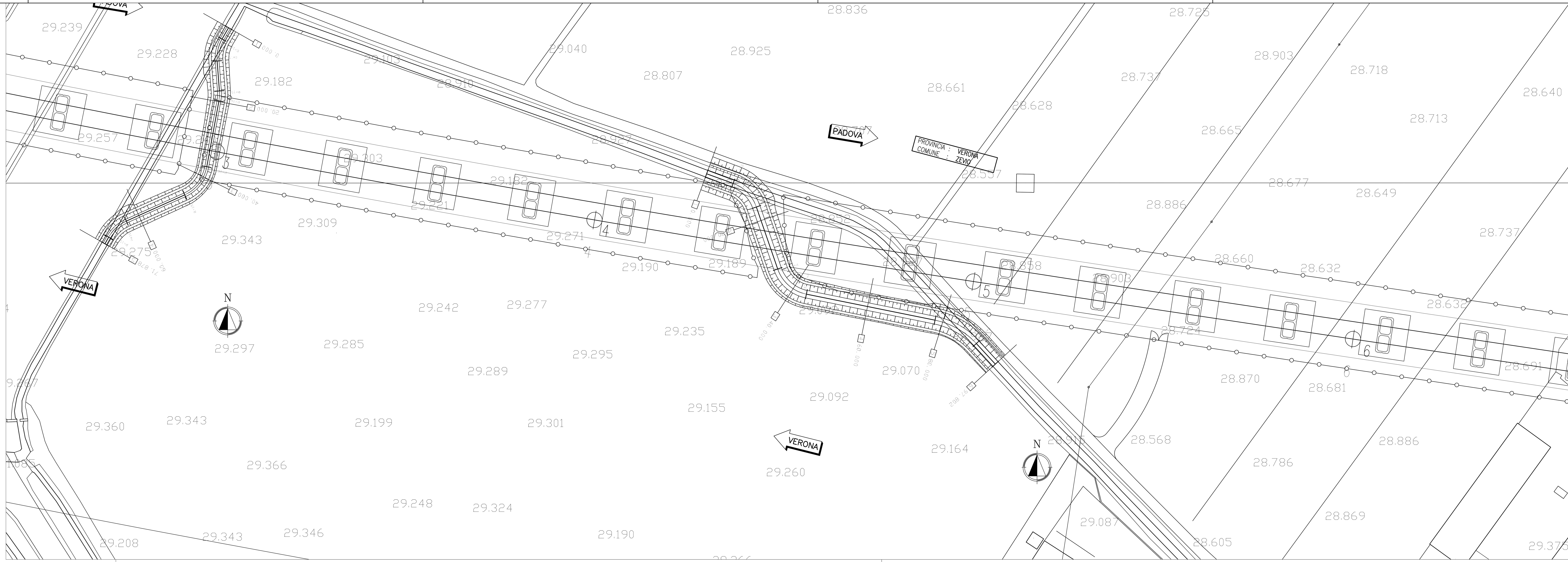

SCOLO PRIVATO Pk 9+447.00

SCAVI E BONIFICHE	
STERRO	0.943 mq
RILEVATI	
RILEVATO	2.576 mq
TERRENO VEGETALE	3.426 m
MANUFATTI	
PIETRAME ANNEGATO IN CLS (sp. 30cm)	2.340 mq

SEZIONE N. : 1
QT. PROGETTO : 28.000
DIST.PROG. : 0.000
DIST.SUCC. : 20.000

SCALA 1:200

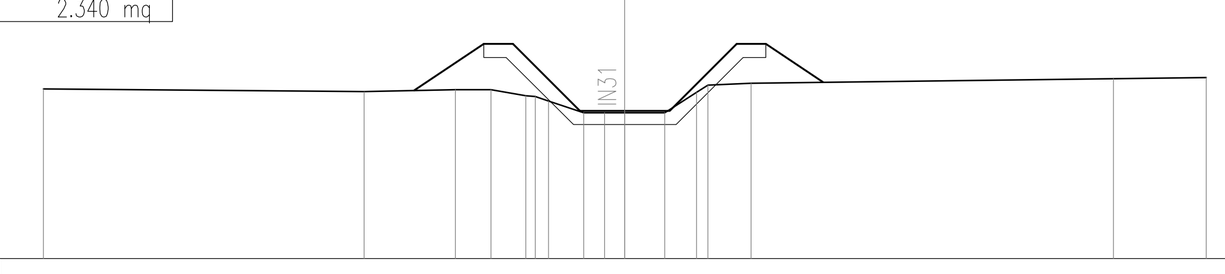

QT.RIF. 25.000

QUOTE TERRENO	28.79 28.74 28.77 28.77 28.64 28.52 28.26 28.26 28.26 28.72 28.88 28.92 29.03 29.05
DIST.PARZIALI TERRENO	7.17 2.05 0.80 0.77 0.79 0.47 0.45 0.89 0.72 0.97 8.10 2.07
QUOTE FONDO FOSSO	28.76 29.80 29.50 29.50 28.00 28.00 28.00 29.50 29.50 29.80 28.94
DIST.PARZ. FONDO FOSSO	1.56 0.50 1.50 1.15 1.15 1.50 0.50 1.29

SCAVI E BONIFICHE	
STERRO	3.285 mq
RILEVATI	
RILEVATO	1.722 mq
TERRENO VEGETALE	2.885 m
MANUFATTI	
PIETRAME ANNEGATO IN CLS (sp. 30cm)	2.340 mq

SEZIONE N. : 2
QT. PROGETTO : 27.816
DIST.PROG. : 20.000
DIST.PREC. : 20.000
DIST.SUCC. : 20.000

SCALA 1:200

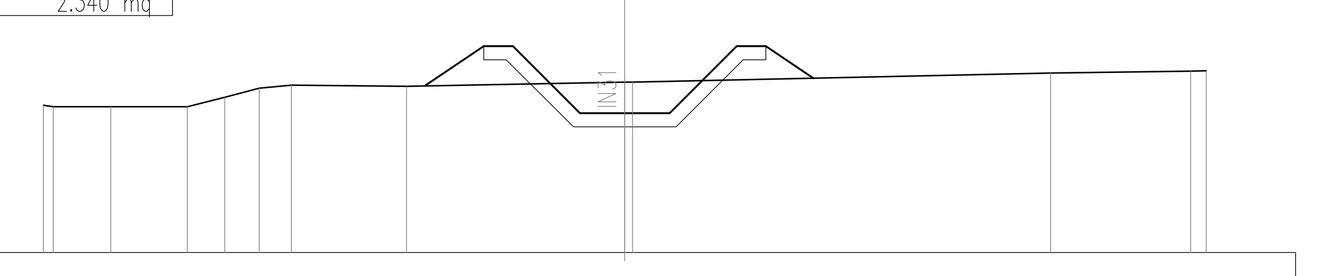

QT.RIF. 25.000

QUOTE TERRENO	28.30 28.26 28.26 28.26 28.47 28.68 28.74 28.72 28.81 28.81 29.02 29.06 29.07
DIST.PARZIALI TERRENO	1.29 1.71 0.83 0.77 0.73 2.57 4.88 9.35 3.13 0.35
QUOTE FONDO FOSSO	28.73 29.62 29.32 29.32 27.82 27.82 27.82 29.32 29.32 29.62 28.90
DIST.PARZ. FONDO FOSSO	1.33 0.50 1.50 1.15 1.15 1.50 0.50 1.07

SCAVI E BONIFICHE	
STERRO	5.077 mq
RILEVATI	
RILEVATO	0.366 mq
TERRENO VEGETALE	1.439 m
MANUFATTI	
PIETRAME ANNEGATO IN CLS (sp. 30cm)	2.340 mq

SEZIONE N. : 3
QT. PROGETTO : 27.632
DIST.PROG. : 40.000
DIST.PREC. : 20.000
DIST.SUCC. : 20.000

SCALA 1:200

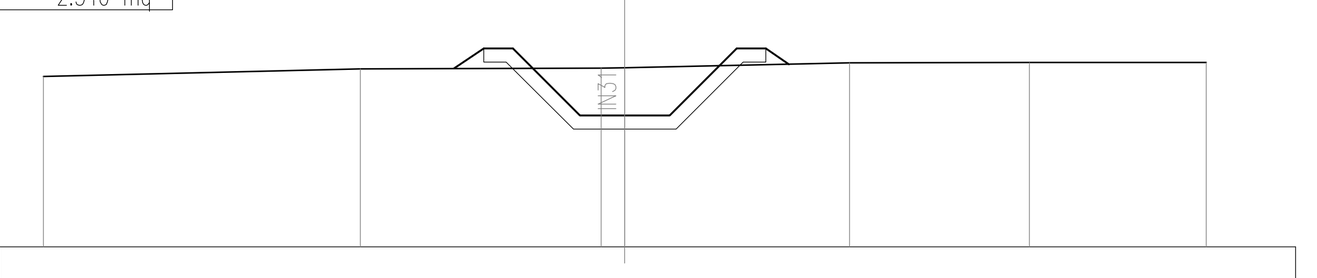

QT.RIF. 25.000

QUOTE TERRENO	28.81 28.98 28.99 29.00 29.11 29.12 29.12
DIST.PARZIALI TERRENO	7.09 5.38 0.53 5.02 4.02 3.95
QUOTE FONDO FOSSO	28.98 29.43 29.13 29.13 27.63 27.63 27.63 29.13 29.13 29.43 29.08
DIST.PARZ. FONDO FOSSO	0.67 0.50 1.50 1.15 1.15 1.50 0.50 0.52

SCAVI E BONIFICHE	
STERRO	6.035 mq
RILEVATI	
RILEVATO	0.092 mq
TERRENO VEGETALE	0.891 m
MANUFATTI	
PIETRAME ANNEGATO IN CLS (sp. 30cm)	2.340 mq

SEZIONE N. : 4
QT. PROGETTO : 27.448
DIST.PROG. : 60.000
DIST.PREC. : 20.000
DIST.SUCC. : 20.000

SCALA 1:200

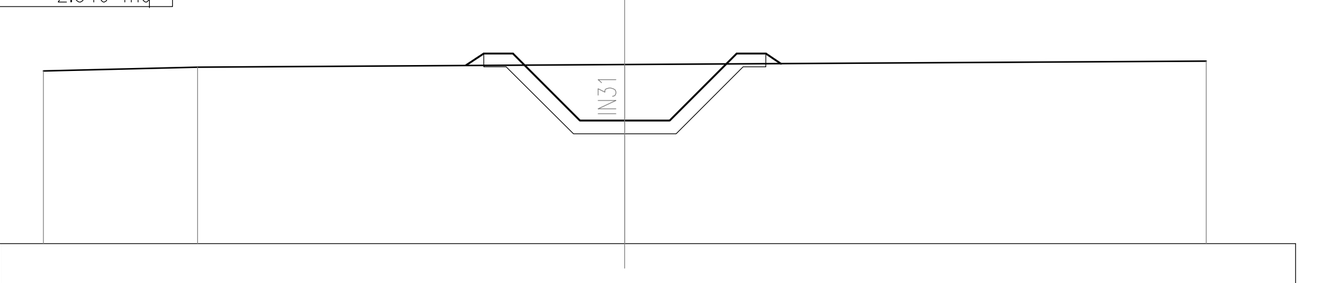

QT.RIF. 25.000

QUOTE TERRENO	28.86 28.94 29.00 29.08
DIST.PARZIALI TERRENO	3.45 9.55 13.00
QUOTE FONDO FOSSO	28.98 29.25 28.95 28.95 27.45 27.45 27.45 28.95 28.95 29.25 29.02
DIST.PARZ. FONDO FOSSO	0.40 0.50 1.50 1.15 1.15 1.50 0.50 0.34

SCAVI E BONIFICHE	
STERRO	5.366 mq
RILEVATI	
RILEVATO	1.545 mq
TERRENO VEGETALE	2.718 m
MANUFATTI	
PIETRAME ANNEGATO IN CLS (sp. 30cm)	2.340 mq

SEZIONE N. : 5
QT. PROGETTO : 27.264
DIST.PROG. : 80.000
DIST.PREC. : 20.000
DIST.SUCC. : 17.802

SCALA 1:200

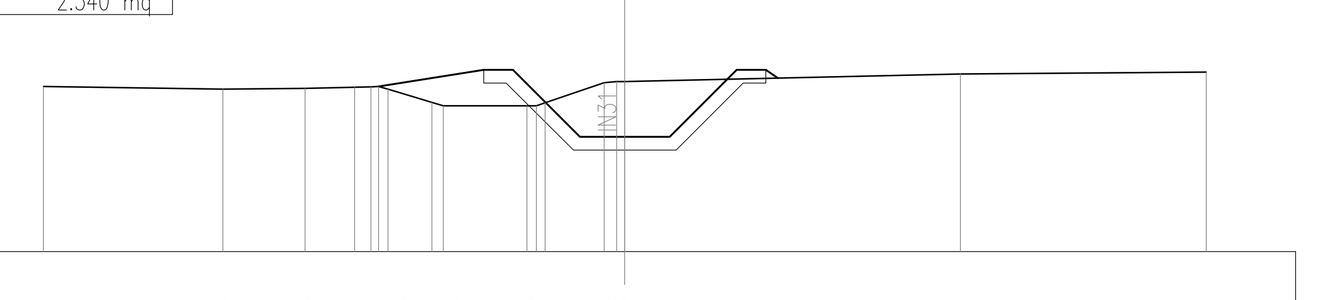

QT.RIF. 25.000

QUOTE TERRENO	28.69 28.63 28.65 28.67 28.69 28.63 28.34 28.26 28.26 28.33 28.78 28.80 28.97 29.01
DIST.PARZIALI TERRENO	4.01 1.84 1.11 0.36 0.98 1.87 1.32 7.51 5.49
QUOTE FONDO FOSSO	28.69 29.06 28.76 28.76 27.26 27.26 27.26 28.76 28.76 29.06 28.88
DIST.PARZ. FONDO FOSSO	2.35 0.50 1.50 1.15 1.15 1.50 0.50

SCAVI E BONIFICHE	
STERRO	5.065 mq
PIANO DI POSA	14.000 m
RILEVATI	
RILEVATO	0.051 mq
TERRENO VEGETALE	0.621 m
MANUFATTI	
PIETRAME ANNEGATO IN CLS (sp. 30cm)	2.340 mq

SEZIONE N. : 6
QT. PROGETTO : 27.100
DIST.PROG. : 97.802
DIST.PREC. : 17.802

SCALA 1:200

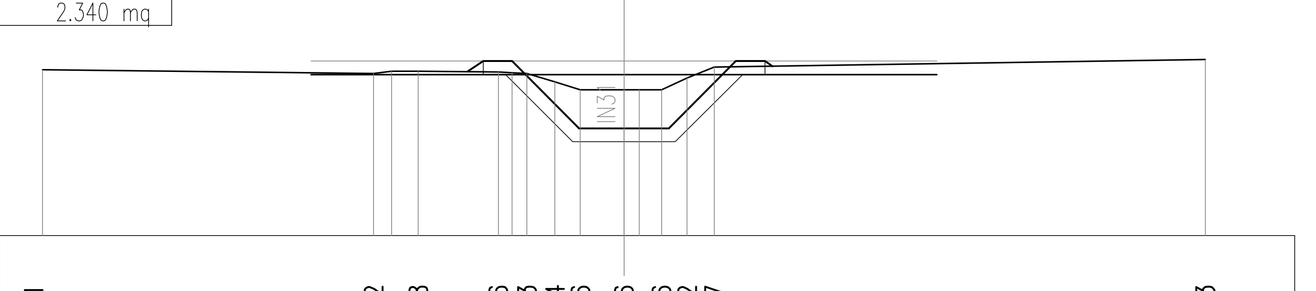

QT.RIF. 25.000

QUOTE TERRENO	28.71 28.62 28.68 28.66 28.63 28.44 28.26 28.26 28.26 28.52 28.77 28.93
DIST.PARZIALI TERRENO	7.40 0.40 0.60 1.79 0.33 0.63 0.57 0.97 0.34 0.49 0.57 0.60 10.99
QUOTE FONDO FOSSO	28.67 28.90 28.60 28.60 27.10 27.10 27.10 28.60 28.60 28.90 28.79
DIST.PARZ. FONDO FOSSO	0.35 0.50 1.50 1.15 1.15 1.50 0.50

SCOLO PRIVATO Pk 9+447.00

LIVELLETTE	DIFF. DI QUOTA / DISTANZA / PENDENZA	h = −0.900 L = 97.802 i = −0.92%

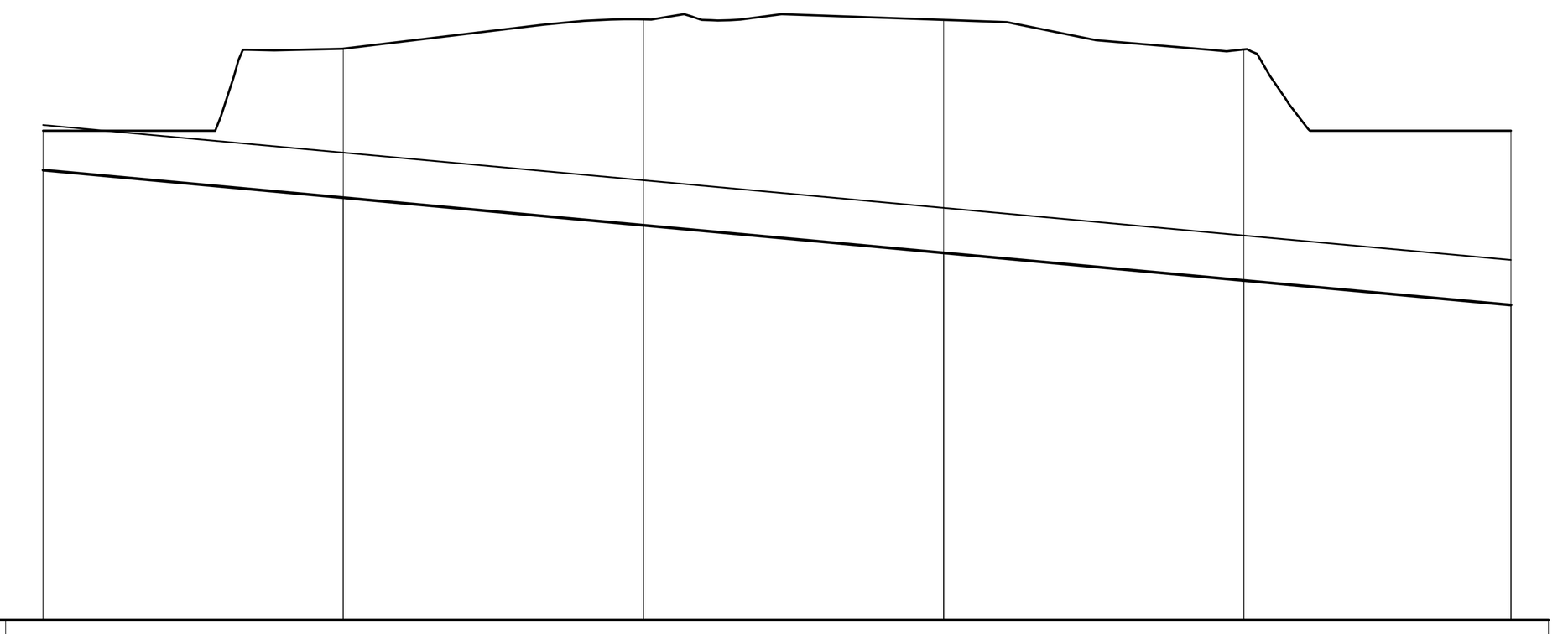

SCALA QUOTE 1:50
SCALA DISTANZE 1:500

QT.RIF. 25.000

NUMERO SEZIONI	1	2	3	4	5	6
DISTANZE PARZIALI	20.00	20.00	20.00	20.00	17.80	
DISTANZE PROGRESSIVE	0.00	20.00	40.00	60.00	80.00	97.80
QUOTE TERRENO	28.26	28.81	29.00	29.00	28.80	28.26
QUOTE FONDO SCAVO	28.00	27.82	27.63	27.45	27.26	27.10
DIFFERENZA DI QUOTA	−0.26	−0.99	−1.37	−1.55	−1.54	−1.16
QUOTE SCORRIMENTO	28.30	28.12	27.93	27.75	27.56	27.40
ETTOMETRICHE	0					

ANDAMENTO PLANIMETRICO: L= 7.349; 2: Sv= 8.914 α=56.7514, R= 10.000; L= 17.085; 3: Sv= 10.398 α=66.1940, R= 10.000; L= 34.199; 4: Sv= 12.560 α=39.9783, R= 20.000; L= 7.297

QUADRO D'UNIONE

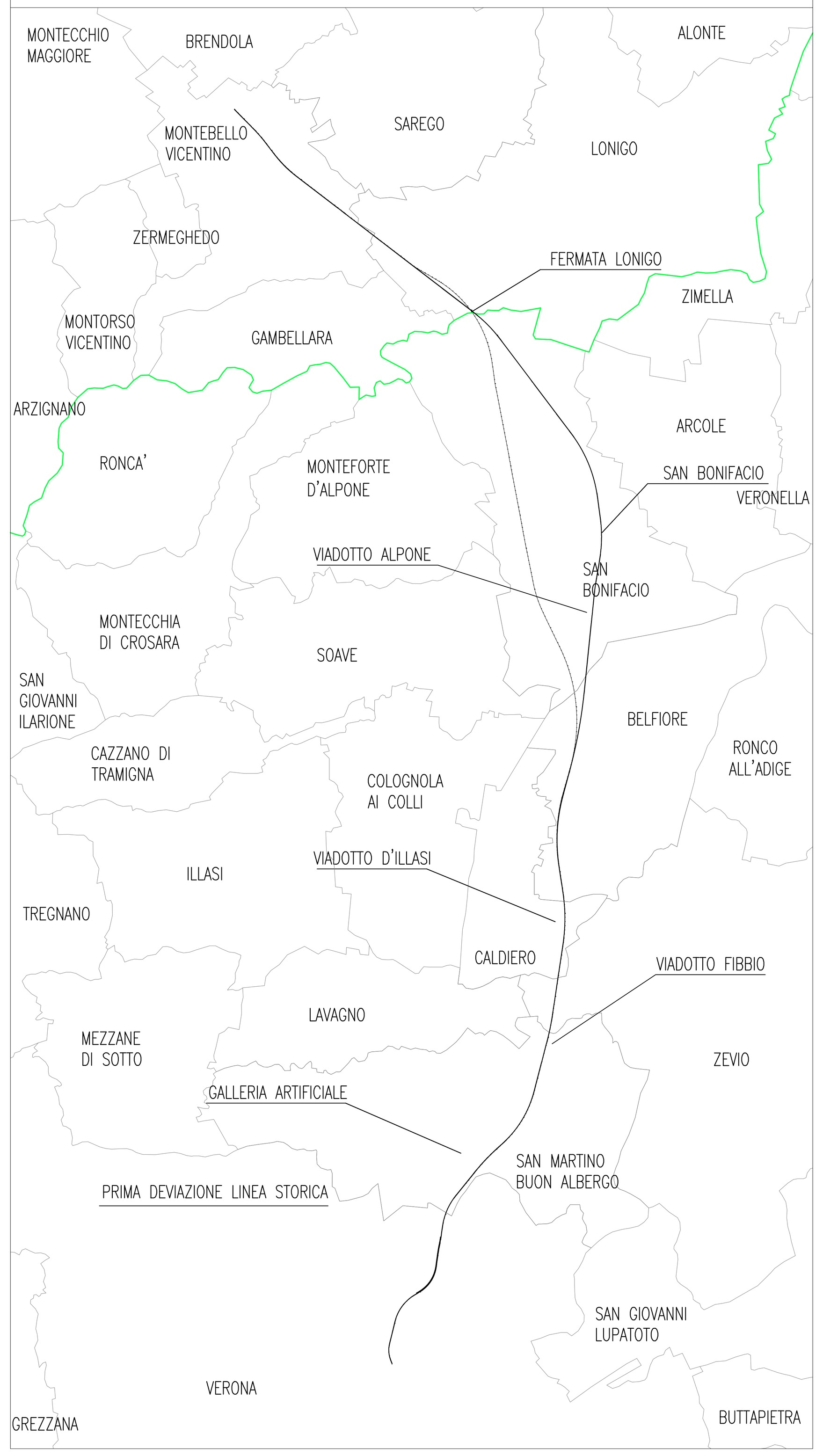

DISEGNI DI RIFERIMENTO

DESCRIZIONE	CODICE
– SEZIONI TIPOLOGICHE	DA: XXXX.L167.00DI2WB.IF001.001.A_01R A: XXXX.L167.00DI2WB.IF001.008.A_01R

NOTE GENERALI

COMMITTENTE: RFI RETE FERROVIARIA ITALIANA – GRUPPO FERROVIE DELLO STATO ITALIANE

ALTA SORVEGLIANZA: ITALFERR – GRUPPO FERROVIE DELLO STATO ITALIANE

GENERAL CONTRACTOR: Consorzio IricAV Due

INFRASTRUTTURE FERROVIARIE STRATEGICHE DEFINITE DALLA LEGGE OBIETTIVO N. 443/01

PROGETTO DEFINITIVO

LINEA AV/AC VERONA - PADOVA
SUB TRATTA VERONA - VICENZA
1° SUB LOTTO VERONA - MONTEBELLO VICENTINO

DISEGNO
INTERFERENZE IDRAULICHE ED OPERE IDRAULICHE
VI01C: DEVIAZIONE CANALE Pk 9+447.00 - PLANIMETRIA - PROFILO E SEZIONI

GENERAL CONTRACTOR		ITALFERR S.p.A.	
ATI bonifica IL PROGETTISTA INTEGRATORE Franco Persio Bocchetto iscritto all'Ordine degli Ingegneri della Provincia di Roma al n° 8664 - Sez. A settore Civile e Ambientale Data:	CONSORZIO IRICAV DUE il Direttore Data:	Data:	SCALA : Varie

COMMESSA	LOTTO	FASE	ENTE	TIPO DOC.	OPERA/DISCIPLINA	PROGR.	REV.
I N 0 D	0 0	D	I 2	P Z	V I 0 1 C 9	0 0 4	A

ATI bonifica

VISTO ATI BONIFICA	
Firma	Data
Ing.F.P.Bocchetto	

Progettazione:

Rev.	Descrizione	Redatto	Data	Verificato	Data	Approvato	Data	Autorizzato
A	EMISSIONE	A.Granozio	23/04/2015	L.Minelli	24/04/2015	F.Zaccaro	24/04/2015	Ing. F. P. Bocchetto

Data: MAGGIO 2015

File: IN0D00DI2PZVI01C9004A_00AAA.DWG	CUP: J41E91000000009	n. Elab.:
	CIG: 3320049F17	