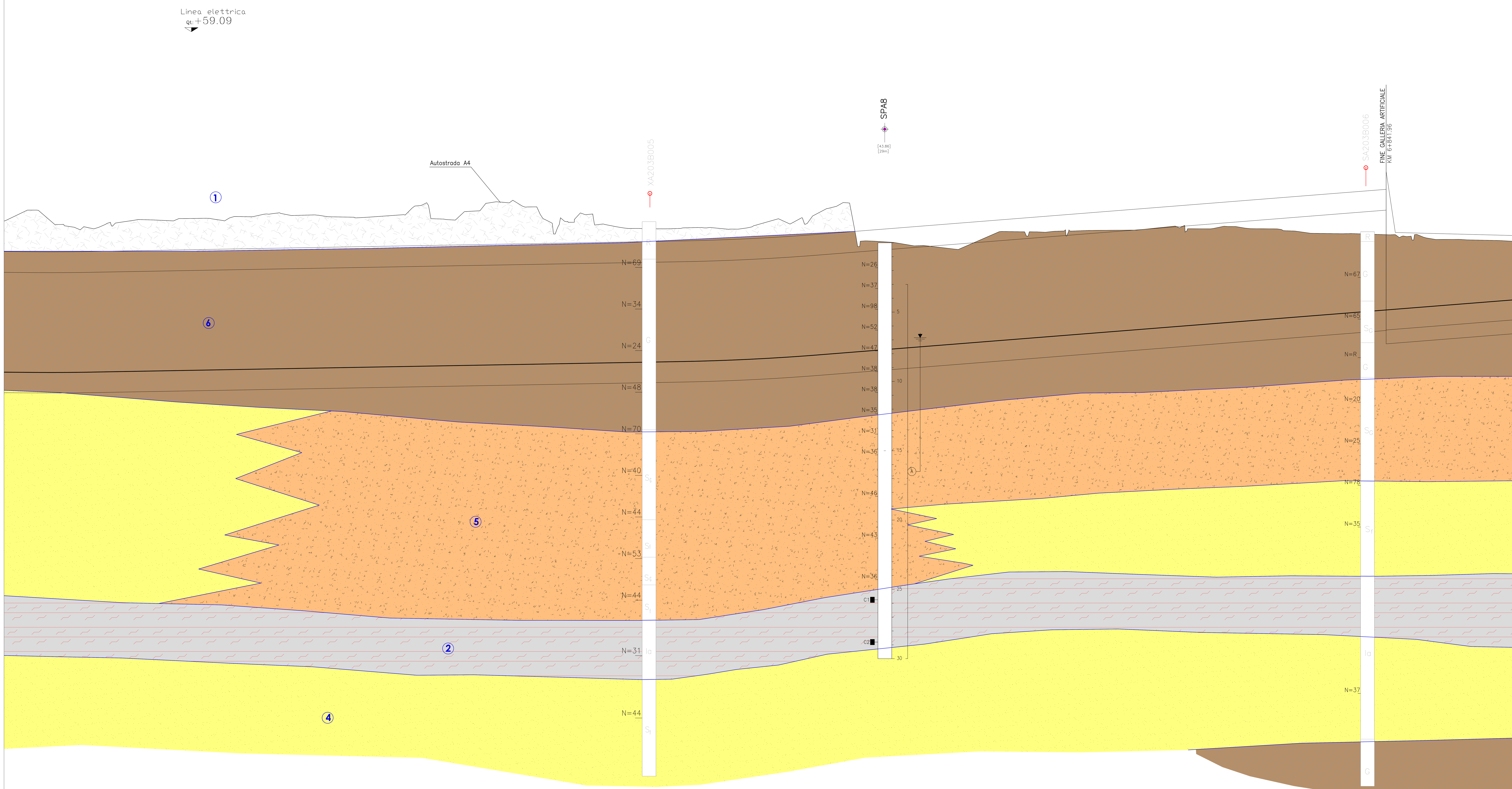

PIANTA CHIAVE

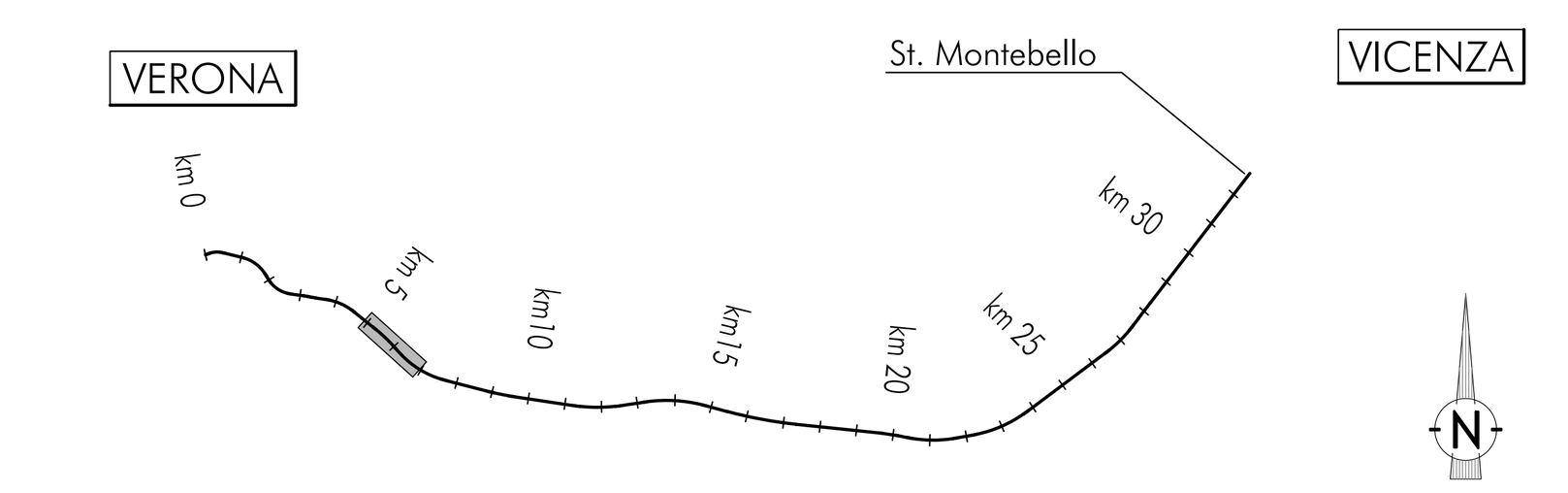

LEGENDA

Classi dei terreni

1. Riporto
2. Limi, debolmente argillosi, con intercalazioni limoso/sabbiose
3. Coltre superficiale costituita da limi argillosi, limi sabbiosi e sabbie da debolmente limose a limose, generalmente sciolte a poco addensate
4. Sabbie fini e medie, da debolmente limose a localmente limose
5. Ghiaia e sabbie grossolane, con sporadiche presenze di ciottoli
6. Ghiaia, ghiaia con sabbia, con presenza di clasti e ciottoli

SONDAGGIO / POZZETTO GEOGNOSTICO

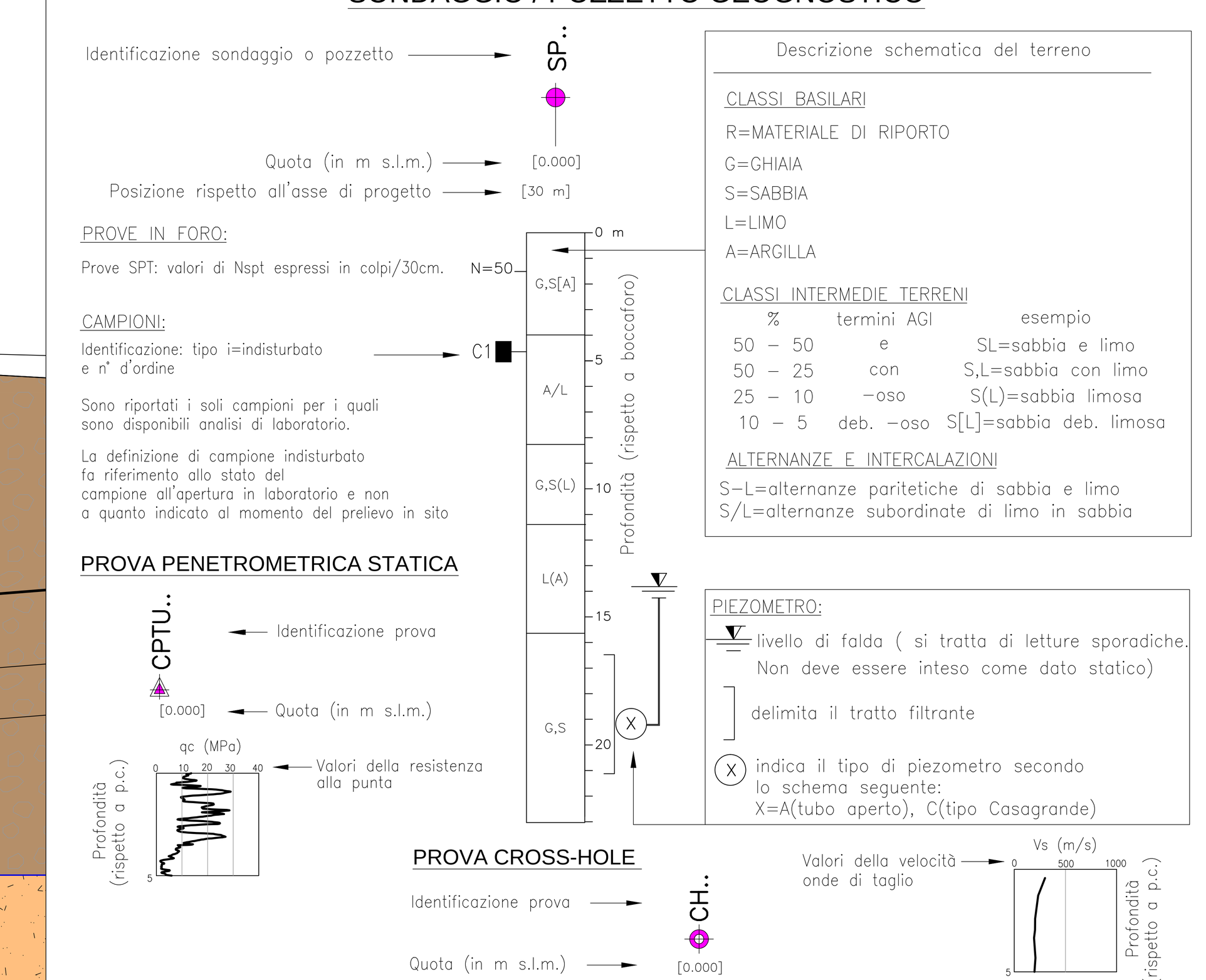

DISTANZE PROGRESSIVE	QUOTE TERRENO	QUOTE PROGETTO	DIFFERENZA DI QUOTA	DISTANZE PARZIALI (al punto successivo)	ETTOMETRICHE
5850.00	45.69	34.53	-11.16	15.15	
5865.15	46.22	34.52	-11.70	9.85	
5875.00	45.70	34.51	-11.19	25.00	
5900.00	44.86	34.53	-10.33	8.02	59
5908.02	44.90	34.54	-10.36	16.98	
5925.00	45.29	34.57	-10.72	28.70	
5953.70	45.51	34.62	-10.89	21.30	
5975.00	45.61	34.66	-10.95	25.00	
6000.00	45.51	34.70	-10.81	25.00	60
6025.00	45.77	34.75	-11.02	25.00	
6050.00	45.87	34.79	-11.08	26.74	
6076.74	45.77	34.84	-10.93	23.26	
6100.00	45.67	34.88	-10.79	25.00	61
6125.00	45.84	34.93	-10.91	25.00	
6150.00	46.66	34.97	-11.69	25.00	
6175.00	45.96	35.02	-10.94	25.00	
6200.00	46.82	35.06	-11.76	25.00	62
6225.00	46.45	35.11	-11.34	25.00	
6250.00	45.40	35.15	-10.25	25.00	
6275.00	45.20	35.20	-10.00	28.75	
6303.75	44.90	35.25	-9.65	21.25	63
6325.00	44.88	35.28	-9.60	7.08	
6332.08	44.90	35.30	-9.60	17.92	
6350.00	44.94	35.34	-9.60	25.00	
6375.00	44.86	35.43	-9.43	25.00	
6400.00	45.51	35.56	-9.95	25.00	64
6425.00	45.39	35.73	-9.66	8.07	
6433.07	46.07	35.79	-10.28	16.93	
6450.00	46.77	35.92	-10.85	25.00	
6475.00	43.97	36.12	-7.85	25.00	
6500.00	43.67	36.32	-7.35	25.00	65
6525.00	43.48	36.51	-6.97	25.00	
6550.00	44.12	36.71	-7.41	25.00	
6575.00	44.67	36.91	-7.76	25.00	
6600.00	44.67	37.11	-7.56	25.00	66
6625.00	44.75	37.31	-7.44	25.00	
6650.00	44.78	37.50	-7.28	25.00	
6675.00	44.92	37.70	-7.22	25.00	
6700.00	44.88	37.90	-6.98	25.00	67
6725.00	45.06	38.10	-6.96	25.00	
6750.00	44.88	38.29	-6.59	25.00	
6775.00	44.72	38.49	-6.23	25.00	
6800.00	44.54	38.69	-5.85	25.00	68
6825.00	44.51	38.89	-5.62	25.00	
6850.00	44.35	39.09	-5.26	25.00	
6875.00	44.15	39.28	-4.87	25.00	
6900.00	44.08	39.48	-4.60	25.00	69
6925.00	44.02	39.68	-4.34	25.0	

COMMITTENTE: RFI RETE FERROVIARIA ITALIANA – GRUPPO FERROVIE DELLO STATO ITALIANE

ALTA SORVEGLIANZA: ITALFERR – GRUPPO FERROVIE DELLO STATO

GENERAL CONTRACTOR: Consorzio IricAV Due

INFRASTRUTTURE FERROVIARIE STRATEGICHE DEFINITE DALLA LEGGE OBIETTIVO N. 443/01

PROGETTO DEFINITIVO

LINEA AV/AC VERONA - PADOVA
SUB TRATTA VERONA - VICENZA
1° SUB LOTTO VERONA - MONTEBELLO VICENTINO

DISEGNO
GA01 GALLERIA ARTIFICIALE S.MARTINO DAL KM 4+941.96 AL KM 6+841.96
ELABORATI GEOTECNICI E STRUTTURALI: PROFILO GEOTECNICO TAV 2 DI 2

GENERAL CONTRACTOR		ITALFERR S.p.A.	
ATI bonifica – IL PROGETTISTA INTEGRATORE – Franco Persio Bocchetto iscritto all'Ordine degli Ingegneri della Provincia di Roma al n° 8664 - Sez. A settore Civile e Ambientale – Data:	CONSORZIO IRICAV DUE Project Manager – Data:	Data:	SCALA : 1:1000/100

COMMESSA	LOTTO	FASE	ENTE	TIPO DOC.	OPERA/DISCIPLINA	PROGR.	REV.
IN0D	00	D	I2	F7	GA0100	003	A

ATI bonifica – VISTO ATI BONIFICA – Firma: Ing. F.P. Bocchetto – Data

Progettazione:

Rev.	Descrizione	Redatto	Data	Verificato	Data	Approvato	Data	Autorizzato
A	EMISSIONE	P.Ascari		P.Ascari		V. Pastore		Data:

File: IN0D00DI2F7GA0100003A.DWG | CUP: J41E91000000009 | CIG: 3320049F17 | n. Elab.: